

جناية رقم: 2017/422  
التاريخ: 2019/03/31م

دولة فلسطين  
السلطة القضائية  
محكمة بداية رام الله

الحكم

الصادر عن محكمة بداية رام الله بصفتها محكمة جنائيات، المأذونة بإجراء المحاكمة، وإصدار الحكم باسم الشعب العربي الفلسطيني.  
الهيئة الحاكمة: برئاسة القاضي السيد عادل ابو صالح، وعضوية القاضيين السيد احمد الاشقر، والسيدة نجاة البريكي.  
المشتكى: الحق العام/ النيابة العامة.  
المتهم: زايد نظير محمد الجعبري، هوية رقم: (936153725)، عنوانه: الخليل.  
التهمة:

1. تأليف جمعية أشرار بقصد ارتكاب جنائيات خلافاً لأحكام المادة (157) من قانون العقوبات رقم (16) لسنة 1960م.
2. السرقة بالاشتراك خلافاً لأحكام المادتين (1/404) و(76) من قانون العقوبات رقم (16) لسنة 1960م.

الحكم

عطفاً على قرار الإدانة، وبعد الاستماع لأقوال وكيل النيابة العامة، تقرر المحكمة الحكم على المدان زايد نظير محمد الجعبري بالأشغال الشاقة المؤقتة لمدة أربع سنوات، على أن تحسم المدة التي أمضاها موقوفاً على ذمة هذه الدعوى.

حكماً غيابياً صدر وتلي علناً باسم الشعب العربي الفلسطيني، وأفهم في 2019/03/31م.

رئيس الهيئة  
القاضي عادل ابو صالح

القاضي  
احمد الاشقر

القاضي  
نجاة البريكي

جناية رقم: 2017/448  
التاريخ: 2019/03/31م

دولة فلسطين  
السلطة القضائية  
محكمة بداية رام الله

الحكم

الصادر عن محكمة بداية رام الله بصفتها محكمة جنائيات، المأذونة بإجراء المحاكمة، وإصدار الحكم باسم الشعب العربي الفلسطيني. الهيئة الحاكمة: برئاسة القاضي السيد عادل ابو صالح، وعضوية القاضيين السيد احمد الاشقر، والسيدة نجاة البريكي. المشتكى: الحق العام/ النيابة العامة. المتهم: زايد نظير محمد الجعبري، هوية رقم: (936153725)، عنوانه: الخليل. التهم:

1. تأليف جمعية أشرار بقصد ارتكاب جنائيات خلافاً لأحكام المادة (157) من قانون العقوبات رقم (16) لسنة 1960م.
2. السرقة خلافاً لأحكام المادة (1/404) من قانون العقوبات رقم (16) لسنة 1960م.

الحكم

عطفاً على قرار الإدانة، وبعد الاستماع لأقوال وكيل النيابة العامة، تقرر المحكمة الحكم على المدان زايد نظير محمد الجعبري بالأشغال الشاقة المؤقتة لمدة ست سنوات، على أن تحسم المدة التي أمضاها موقوفاً على ذمة هذه الدعوى.

حكماً غيابياً صدر وتلي علناً باسم الشعب العربي الفلسطيني، وأفهم في 2019/03/31م.

رئيس الهيئة  
القاضي عادل ابو صالح

القاضي  
احمد الاشقر

القاضي  
نجاة البريكي

جناية رقم: 2017/452  
التاريخ: 2019/03/31م

دولة فلسطين  
السلطة القضائية  
محكمة بداية رام الله

### الحكم

الصادر عن محكمة بداية رام الله بصفتها محكمة جنائيات، المأذونة بإجراء المحاكمة، وإصدار الحكم باسم الشعب العربي الفلسطيني.  
الهيئة الحاكمة: برئاسة القاضي السيد عادل ابو صالح، وعضوية القاضيين السيد احمد الاشقر، والسيدة نجاة البريكي.  
المشتكى: الحق العام/ النيابة العامة.  
المتهم: زايد نظير محمد الجعبري، هوية رقم: (936153725)، عنوانه: الخليل.  
التهمة: السرقة خلافاً لأحكام المادة (1/404) من قانون العقوبات رقم (16) لسنة 1960م.

### الحكم

عطفاً على قرار الإدانة، وبعد الاستماع لأقوال وكيل النيابة العامة، تقرر المحكمة الحكم على المدان زايد نظير محمد الجعبري بالأشغال الشاقة المؤقتة لمدة أربع سنوات، على أن تحسم المدة التي أمضاها موقوفاً على ذمة هذه الدعوى.

حكماً غيابياً صدر وتلي علناً باسم الشعب العربي الفلسطيني، وأفهم في 2019/03/31م.

رئيس الهيئة  
القاضي عادل ابو صالح

القاضي  
احمد الاشقر

القاضي  
نجاة البريكي

جناية رقم: 2017/468  
التاريخ: 2019/03/31م

دولة فلسطين  
السلطة القضائية  
محكمة بداية رام الله

الحكم

الصادر عن محكمة بداية رام الله بصفتها محكمة جنائيات، المأذونة بإجراء المحاكمة، وإصدار الحكم باسم الشعب العربي الفلسطيني.  
الهيئة الحاكمة: برئاسة القاضي السيد عادل ابو صالح، وعضوية القاضيين السيد احمد الاشقر، والسيدة نجات البريكي.  
المشتكى: الحق العام/ النيابة العامة.  
المتهم: زايد نظير محمد الجعبري، هوية رقم: (936153725)، عنوانه: الخليل.  
التهم:

1. تشكيل جمعية أشرار بقصد ارتكاب جنائيات خلافاً لأحكام المادة (157) من قانون العقوبات رقم (16) لسنة 1960م.
2. السرقة خلافاً لأحكام المادة (1/404) من قانون العقوبات رقم (16) لسنة 1960م.

الحكم

عطفاً على قرار الإدانة، وبعد الاستماع لأقوال وكيل النيابة العامة، تقرر المحكمة الحكم على المدان زايد نظير محمد الجعبري بالأشغال الشاقة المؤقتة لمدة ست سنوات، على أن تحسم المدة التي أمضاها موقوفاً على نمة هذه الدعوى.

حكماً غيابياً صدر وتلي علناً باسم الشعب العربي الفلسطيني، وأفهم في 2019/03/31م.

رئيس الهيئة  
القاضي عادل ابو صالح

القاضي  
احمد الاشقر

القاضي  
نجات البريكي

جناية رقم: 2017/450  
التاريخ: 2019/04/09م

دولة فلسطين  
السلطة القضائية  
محكمة بداية رام الله

### الحكم

الصادر عن محكمة بداية رام الله بصفتها محكمة جنائيات، المأذونة بإجراء المحاكمة، وإصدار الحكم باسم الشعب العربي الفلسطيني.  
الهيئة الحاكمة: برئاسة القاضي السيد عادل ابو صالح، وعضوية القاضيين السيد احمد الاشقر، والسيدة نجاة البريكي.  
المشتكى: الحق العام/ النيابة العامة.  
المتهم: زايد نظير محمد الجعبري، هوية رقم: (936153725)، عنوانه: الخليل.  
التهمة: السرقة خلافاً لأحكام المادة (1/404) من قانون العقوبات رقم (16) لسنة 1960م.

### الحكم

عطفاً على قرار الإدانة، وبعد الاستماع لأقوال وكيل النيابة العامة، تقرر المحكمة الحكم على المدان زايد نظير محمد الجعبري بالأشغال الشاقة المؤقتة لمدة ثلاث سنوات، على أن تحسم المدة التي أمضاها موقوفاً على ذمة هذه الدعوى.  
حكماً غيابياً صدر وتلي علناً باسم الشعب العربي الفلسطيني، وأفهم في 2019/04/09م.

رئيس الهيئة  
القاضي عادل ابو صالح

القاضي  
احمد الاشقر

القاضي  
نجاة البريكي

جناية رقم: 2017/467  
التاريخ: 2019/04/09م

دولة فلسطين  
السلطة القضائية  
محكمة بداية رام الله

الحكم

الصادر عن محكمة بداية رام الله بصفتها محكمة جنائيات، المأذونة بإجراء المحاكمة، وإصدار الحكم باسم الشعب العربي الفلسطيني. الهيئة الحاكمة: برئاسة القاضي السيد عادل ابو صالح، وعضوية القاضيين السيد احمد الاشقر، والسيدة نجاة البريكي. المشتكى: الحق العام/ النيابة العامة. المتهم: زايد نظير محمد الجعبري، هوية رقم: (936153725)، عنوانه: الخليل. التهم:

1. تأليف جمعية أشرار بقصد ارتكاب جنائيات خلافاً لأحكام المادة (157) من قانون العقوبات رقم (16) لسنة 1960م.
2. السرقة بالاشترار خلافاً لأحكام المادتين (1/404) و(76) من قانون العقوبات رقم (16) لسنة 1960م.

الحكم

عطفاً على قرار الإدانة، وبعد الاستماع لأقوال وكيل النيابة العامة، تقرر المحكمة الحكم على المدان زايد نظير محمد الجعبري بالأشغال الشاقة المؤقتة لمدة أربع سنوات، على أن تحسم المدة التي أمضاها موقوفاً على ذمة هذه الدعوى.

حكماً غيابياً صدر وتلي علناً باسم الشعب العربي الفلسطيني، وأفهم في 2019/04/09م.

رئيس الهيئة  
القاضي عادل ابو صالح

القاضي  
احمد الاشقر

القاضي  
نجاة البريكي

جناية رقم: 2017/480  
التاريخ: 2019/04/09م

دولة فلسطين  
السلطة القضائية  
محكمة بداية رام الله

الحكم

الصادر عن محكمة بداية رام الله بصفتها محكمة جنائيات، المأذونة بإجراء المحاكمة، وإصدار الحكم باسم الشعب العربي الفلسطيني.  
الهيئة الحاكمة: برئاسة القاضي السيد عادل ابو صالح، وعضوية القاضيين السيد احمد الاشقر، والسيدة نجاة البريكي.  
المشتكى: الحق العام/ النيابة العامة.  
المتهم: زايد نظير محمد الجعبري، هوية رقم: (936153725)، عنوانه: الخليل.  
التهم:

1. تأليف جمعية أشرار بقصد ارتكاب جنائيات خلافاً لأحكام المادة (157) من قانون العقوبات رقم (16) لسنة 1960م.
2. السرقة خلافاً لأحكام المادة (1/404) بدلالة المادة (76) من قانون العقوبات رقم (16) لسنة 1960م.

الحكم

عطفاً على قرار الإدانة، وبعد الاستماع لأقوال وكيل النيابة العامة، تقرر المحكمة الحكم على المدان زايد نظير محمد الجعبري بالأشغال الشاقة المؤقتة لمدة أربع سنوات، على أن تحسم المدة التي أمضاها موقوفاً على نمة هذه الدعوى.

حكماً غيابياً صدر وتلي علناً باسم الشعب العربي الفلسطيني، وأفهم في 2019/04/09م.

رئيس الهيئة  
القاضي عادل ابو صالح

القاضي  
احمد الاشقر

القاضي  
نجاة البريكي

جناية رقم: 2017/242  
التاريخ: 2019/04/14م

دولة فلسطين  
السلطة القضائية  
محكمة بداية رام الله

الحكم

الصادر عن محكمة بداية رام الله بصفتها محكمة جنائيات، المأذونة بإجراء المحاكمة، وإصدار الحكم باسم الشعب العربي الفلسطيني.  
الهيئة الحاكمة: برئاسة القاضي السيد عادل ابو صالح، وعضوية القاضيين السيد احمد الاشقر، والسيدة نجات البريكي.  
المشتكى: الحق العام/ النيابة العامة.  
المتهم: سامر روجي عبد دليشه، هوية رقم: (907280085)، عنوانه: رام الله - الجلزون.  
التهمة: التحريض على تزوير محرر رسمي خلافاً لأحكام المادة (1/80) بدلالة المادتين (260) و(265) من قانون العقوبات رقم (16) لسنة 1960م.

الحكم

عطفاً على قرار الإدانة، وبعد الاستماع لأقوال وكيل النيابة العامة، تقرر المحكمة الحكم بوضع المدان سامر روجي عبد دليشه بالأشغال المؤقتة لمدة سنة واحدة، على أن تحسم المدة التي أمضاها موقوفاً على ذمة هذه الدعوى.

حكماً غيابياً صدر وتلي علناً باسم الشعب العربي الفلسطيني، وأفهم في 2019/04/14م.

رئيس الهيئة  
القاضي عادل ابو صالح

القاضي  
احمد الاشقر

القاضي  
نجاة البريكي



جناية رقم: 2012/10  
التاريخ: 2019/04/15م

دولة فلسطين  
السلطة القضائية  
محكمة بداية رام الله

الحكم

الصادر عن محكمة بداية رام الله بصفتها محكمة جنائيات، المأذونة بإجراء المحاكمة، وإصدار الحكم باسم الشعب العربي الفلسطيني.  
الهيئة الحاكمة: برئاسة القاضي السيد عادل ابو صالح، وعضوية القاضيين السيد احمد الاشقر، والسيدة نجاة البريكي.  
المشتكى: الحق العام/ النيابة العامة.  
المتهمان:

1. جهاد مبارك احمد صلاح الدين، عنوانه: حزما.
  2. محمد ظاهر عرمن سعيد، عنوانه: حزما.
- التهمة: السرقة بالاشتراك خلافاً لأحكام المادتين (404) و(76) من قانون العقوبات رقم (16) لسنة 1960م.

الحكم

عطفاً على قرار الإدانة، وبعد الاستماع لأقوال وكيل النيابة العامة، تقرر المحكمة الحكم على المدانين جهاد مبارك احمد صلاح الدين، ومحمد ظاهر عرمن سعيد بالأشغال الشاقة المؤقتة لمدة ثلاث سنوات، على أن تحسم لكل منهما المدة التي أمضاها موقوفاً على ذمة هذه الدعوى.

حكماً غيابياً صدر وتلي علناً باسم الشعب العربي الفلسطيني، وأفهم في 2019/04/15م.

رئيس الهيئة  
القاضي عادل ابو صالح

القاضي  
احمد الاشقر

القاضي  
نجاة البريكي

جناية رقم: 2015/32  
التاريخ: 2019/05/05م

دولة فلسطين  
السلطة القضائية  
محكمة بداية رام الله

الحكم

الصادر عن محكمة بداية رام الله بصفتها محكمة جنائيات، المأذونة بإجراء المحاكمة، وإصدار الحكم باسم الشعب العربي الفلسطيني. الهيئة الحاكمة: برئاسة القاضي السيد عادل ابو صالح، وعضوية القاضيين السيد احمد الاشقر، والسيدة نجات البريكي. المشتكى: الحق العام/ النيابة العامة. المتهمان:

1. احمد عماد ابراهيم خضور، هوية رقم: (401105358)، عنوانه: رام الله - بدو.
  2. ابراهيم هاني صبحي خضور، هوية رقم: (860037191)، عنوانه: رام الله - بدو.
- التهمة: السرقة المعاقب عليها في المادة (1/404) من قانون العقوبات رقم (16) لسنة 1960م، ورد المضبوطات للمشتكى.

الحكم

عطفاً على قرار الإدانة، وبعد الاستماع لأقوال وكيل النيابة العامة، تقرر المحكمة الحكم على المدانين احمد عماد ابراهيم خضور، و ابراهيم هاني صبحي خضور بالاشغال الشاقة المؤقتة لمدة ثلاث سنوات، على أن تحسم لكل منهما المدة التي أمضاها موقوفاً على ذمة هذه الدعوى.

حكماً غيابياً صدر وتلي علناً باسم الشعب العربي الفلسطيني قابلاً للاستئناف، وأفهم في 2019/05/05م.

رئيس الهيئة  
القاضي عادل ابو صالح

القاضي  
احمد الاشقر

القاضي  
نجاة البريكي

جناية رقم: 2018/165  
التاريخ: 2019/05/13م

دولة فلسطين  
السلطة القضائية  
محكمة بداية رام الله

الحكم

الصادر عن محكمة بداية رام الله بصفتها محكمة جنائيات، المأذونة بإجراء المحاكمة، وإصدار الحكم باسم الشعب العربي الفلسطيني.  
الهيئة الحاكمة: برئاسة القاضي السيد عادل ابو صالح، وعضوية القاضيين السيد احمد الاشقر، والسيدة نجاة البريكي.  
المشتكى: الحق العام/ النيابة العامة.  
المتهم: شاكر محمد حسين قطيري، هوية رقم: (937026896)، عنوانه: رام الله - عطاره.  
التهم:

1. استعمال مستند رسمي مزور خلافاً لأحكام المادة (261) بدلالة المادتين (260) و(265) من قانون العقوبات رقم (16) لسنة 1960م.
2. التزوير في أوراق رسمية خلافاً لأحكام المادة (265) من قانون العقوبات رقم (16) لسنة 1960م.
3. الاحتيال بالإيهام خلافاً لأحكام المادة (417) من قانون العقوبات رقم (16) لسنة 1960م.

الحكم

عطفًا على قرار الإدانة، وبعد الاستماع لأقوال وكيل النيابة العامة، تقرر المحكمة الحكم على المدان شاكر محمد حسين قطيري بالأشغال الشاقة المؤقتة لمدة ثلاث سنوات، على أن تحسم المدة التي أمضاها موقوفاً على ذمة هذه الدعوى.

حكماً غيابياً صدر وتلي علناً باسم الشعب العربي الفلسطيني، وأفهم في 2019/05/13م.

رئيس الهيئة  
القاضي عادل ابو صالح

القاضي  
احمد الاشقر

القاضي  
نجاة البريكي

جناية رقم: 2017/417  
التاريخ: 2019/05/20م

دولة فلسطين  
السلطة القضائية  
محكمة بداية رام الله

### الحكم

الصادر عن محكمة بداية رام الله بصفتها محكمة جنائيات، المأذونة بإجراء المحاكمة، وإصدار الحكم باسم الشعب العربي الفلسطيني. الهيئة الحاكمة: برئاسة القاضي السيد عادل ابو صالح، وعضوية القاضيين السيد احمد الاشقر، والسيدة نجاة البريكي. المشتكى: الحق العام/ النيابة العامة. المتهم: زايد نظير محمد الجعبري، هوية رقم: (936153725)، عنوانه: الخليل. التهمة: السرقة خلافاً لأحكام المادة (1/404) من قانون العقوبات رقم (16) لسنة 1960م.

### الحكم

عطفاً على قرار الإدانة، وبعد الاستماع لأقوال وكيل النيابة العامة، تقرر المحكمة الحكم على المدان زايد نظير محمد الجعبري بالأشغال الشاقة المؤقتة لمدة ثلاث سنوات، على أن تحسم المدة التي أمضاها موقوفاً على ذمة هذه الدعوى.

حكماً غيابياً صدر وتلي علناً باسم الشعب العربي الفلسطيني، وأفهم في 2019/05/20م.

رئيس الهيئة  
القاضي عادل ابو صالح

القاضي  
احمد الاشقر

القاضي  
نجاة البريكي

جناية رقم: 2017/449  
التاريخ: 2019/05/20م

دولة فلسطين  
السلطة القضائية  
محكمة بداية رام الله

الحكم

الصادر عن محكمة بداية رام الله بصفتها محكمة جنائيات، المأذونة بإجراء المحاكمة، وإصدار الحكم باسم الشعب العربي الفلسطيني.  
الهيئة الحاكمة: برئاسة القاضي السيد عادل ابو صالح، وعضوية القاضيين السيد احمد الاشقر، والسيدة نجاة البريكي.  
المشتكى: الحق العام/ النيابة العامة.  
المتهم: زايد نظير محمد الجعبري، هوية رقم: (936153725)، عنوانه: الخليل.  
التهمة:

1. تأليف جمعية أشرار بقصد ارتكاب جنائيات خلافاً لأحكام المادة (157) من قانون العقوبات رقم (16) لسنة 1960م.
2. السرقة بالاشتراك خلافاً لأحكام المادتين (1/404) و(76) من قانون العقوبات رقم (16) لسنة 1960م.

الحكم

عطفاً على قرار الإدانة، وبعد الاستماع لأقوال وكيل النيابة العامة، تقرر المحكمة الحكم على المدان زايد نظير محمد الجعبري بالأشغال الشاقة المؤقتة لمدة أربع سنوات، على أن تحسم المدة التي أمضاها موقوفاً على ذمة هذه الدعوى.

حكماً غيابياً صدر وتلي علناً باسم الشعب العربي الفلسطيني، وأفهم في 2019/05/20م.

رئيس الهيئة  
القاضي عادل ابو صالح

القاضي  
احمد الاشقر

القاضي  
نجاة البريكي

جناية رقم: 2016/132  
التاريخ: 2019/05/21م

دولة فلسطين  
السلطة القضائية  
محكمة بداية رام الله

### الحكم

الصادر عن محكمة بداية رام الله بصفتها محكمة جنائيات، المأذونة بإجراء المحاكمة، وإصدار الحكم باسم الشعب العربي الفلسطيني. الهيئة الحاكمة: برئاسة القاضي السيد عادل ابو صالح، وعضوية القاضيين السيد احمد الاشقر، والسيدة نجاة البريكي. المشتكى: الحق العام/ النيابة العامة. المتهم: ثائر وليد محمد زواوي، هوية رقم: (039738307)، عنوانه: القدس - مخيم قلنديا. التهمة: السرقة خلافاً لأحكام المادة (1/404) من قانون العقوبات رقم (16) لسنة 1960م.

### الحكم

عطفاً على قرار الإدانة، وبعد الاستماع لأقوال وكيل النيابة العامة، تقرر المحكمة الحكم على المدان ثائر وليد محمد زواوي بالأشغال الشاقة المؤقتة لمدة ثلاث سنوات، على أن تحسم المدة التي أمضاها موقوفاً على ذمة هذه الدعوى.

حكماً غيابياً صدر وتلي علناً باسم الشعب العربي الفلسطيني، وأفهم في 2019/05/21م.

رئيس الهيئة  
القاضي عادل ابو صالح

القاضي  
احمد الاشقر

القاضي  
نجاة البريكي

جناية رقم: 2017/442  
التاريخ: 2019/06/16م

دولة فلسطين  
السلطة القضائية  
محكمة بداية رام الله

الحكم

الصادر عن محكمة بداية رام الله بصفتها محكمة جنائيات، المأذونة بإجراء المحاكمة، وإصدار الحكم باسم الشعب العربي الفلسطيني.  
الهيئة الحاكمة: برئاسة القاضي السيد عادل ابو صالح، وعضوية القاضيين السيد احمد الاشقر، والسيدة نجاة البريكي.  
المشتكى: الحق العام/ النيابة العامة.  
المتهم: زايد نظير محمد الجعبري، هوية رقم: (936153725)، عنوانه: الخليل.  
التهمة:

1. تأليف جمعية أشرار بقصد ارتكاب جنائيات خلافاً لأحكام المادة (157) من قانون العقوبات رقم (16) لسنة 1960م.
2. السرقة بالاشترار خلافاً لأحكام المادتين (1/404) و(76) من قانون العقوبات رقم (16) لسنة 1960م.

الحكم

عظفاً على قرار الإدانة، وبعد الاستماع لأقوال وكيل النيابة العامة، تقرر المحكمة الحكم على المدان زايد نظير محمد الجعبري بالأشغال الشاقة المؤقتة لمدة أربع سنوات، على أن تحسم المدة التي أمضاها موقوفاً على ذمة هذه الدعوى.

حكماً غيابياً صدر وتلي علناً باسم الشعب العربي الفلسطيني، وأفهم في 2019/06/16م.

رئيس الهيئة  
القاضي عادل ابو صالح

القاضي  
احمد الاشقر

القاضي  
نجاة البريكي

## إعلان نشر أسماء مدققي الحسابات الجدد صادر عن مجلس مهنة تدقيق الحسابات

عملاً بأحكام المادة (32) من قانون مزاوله مهنة تدقيق الحسابات رقم (9) لسنة 2004م، والتي تنص على أن تنشر قرارات منح رخص مزاوله المهنة في الجريدة الرسمية، تقرر منح الشخص الطبيعي التالي اسمه رخصة مزاوله مهنة تدقيق الحسابات:

الاسم	رقم الهوية	رقم الرخصة	تاريخ الإصدار
رامي ماهر حسن زغل	300415569	108/2019	2019/07/21م

شكري بشاره  
رئيس مجلس الإدارة  
وزير المالية





## أمر تسوية صادر عن هيئة تسوية الأراضي والمياه

استناداً للصلاحيات المخولة لي بموجب المادة رقم (5) من قانون تسوية الأراضي والمياه رقم (40) لسنة 1952م، والمادة رقم (6) من القرار بقانون رقم (7) لسنة 2016م، بشأن هيئة تسوية الأراضي والمياه،

أقرر:

1. اعتبار الحوضين المدرجين أدناه من أراضي مدينة بيتونيا التابعة لمحافظة رام الله والبيرة منطقة تسوية، وسيعلن عن تاريخ الشروع بأعمال التسوية فيها بموجب إعلان تسوية يصدر فيما بعد.

رقم الحوض	اسم الحوض	اسم المدينة	اسم المحافظة
34	أبو الزيتون	بيتونيا	رام الله والبيرة
36	العقايب	بيتونيا	رام الله والبيرة

2. على جميع الأشخاص الذين يدعون بأي حق من حقوق التملك أو التصرف أو المنفعة في هذه المنطقة تقديم ادعاءاتهم والوثائق المؤيدة لها في الزمان والمكان اللذين سيحددان في إعلان التسوية.

القاضي/ موسى شكارنت  
رئيس هيئة تسوية الأراضي والمياه

## أمر تسوية صادر عن هيئة تسوية الأراضي والمياه

استناداً للصلاحيات المخولة لي بموجب المادة رقم (5) من قانون تسوية الأراضي والمياه رقم (40) لسنة 1952م، والمادة رقم (6) من القرار بقانون رقم (7) لسنة 2016م، بشأن هيئة تسوية الأراضي والمياه،

أقرر:

1. اعتبار عموم قرية المغير التابعة لمحافظة رام الله والبيرة منطقة تسوية، وسيعلن عن تاريخ الشروع بأعمال التسوية فيها بموجب إعلان تسوية يصدر فيما بعد.
2. على جميع الأشخاص الذين يدعون بأي حق من حقوق التملك أو التصرف أو المنفعة في هذه المنطقة تقديم ادعاءاتهم والوثائق المؤيدة لها في الزمان والمكان اللذين سيحددان في إعلان التسوية.

القاضي / موسى شكارنت  
رئيس هيئة تسوية الأراضي والمياه



## أمر تسوية صادر عن هيئة تسوية الأراضي والمياه

استناداً للصلاحيات المخولة لي بموجب المادة رقم (5) من قانون تسوية الأراضي والمياه رقم (40) لسنة 1952م، والمادة رقم (6) من القرار بقانون رقم (7) لسنة 2016م، بشأن هيئة تسوية الأراضي والمياه،

أقرر:

1. اعتبار عموم قرية كفر زياد التابعة لمحافظة طولكرم منطقة تسوية، وسيعلن عن تاريخ الشروع بأعمال التسوية فيها بموجب إعلان تسوية يصدر فيما بعد.
2. على جميع الأشخاص الذين يدعون بأي حق من حقوق التملك أو التصرف أو المنفعة في هذه المنطقة تقديم ادعاءاتهم والوثائق المؤيدة لها في الزمان والمكان اللذين سيحددان في إعلان التسوية.

القاضي / موسى شكارنت  
رئيس هيئة تسوية الأراضي والمياه

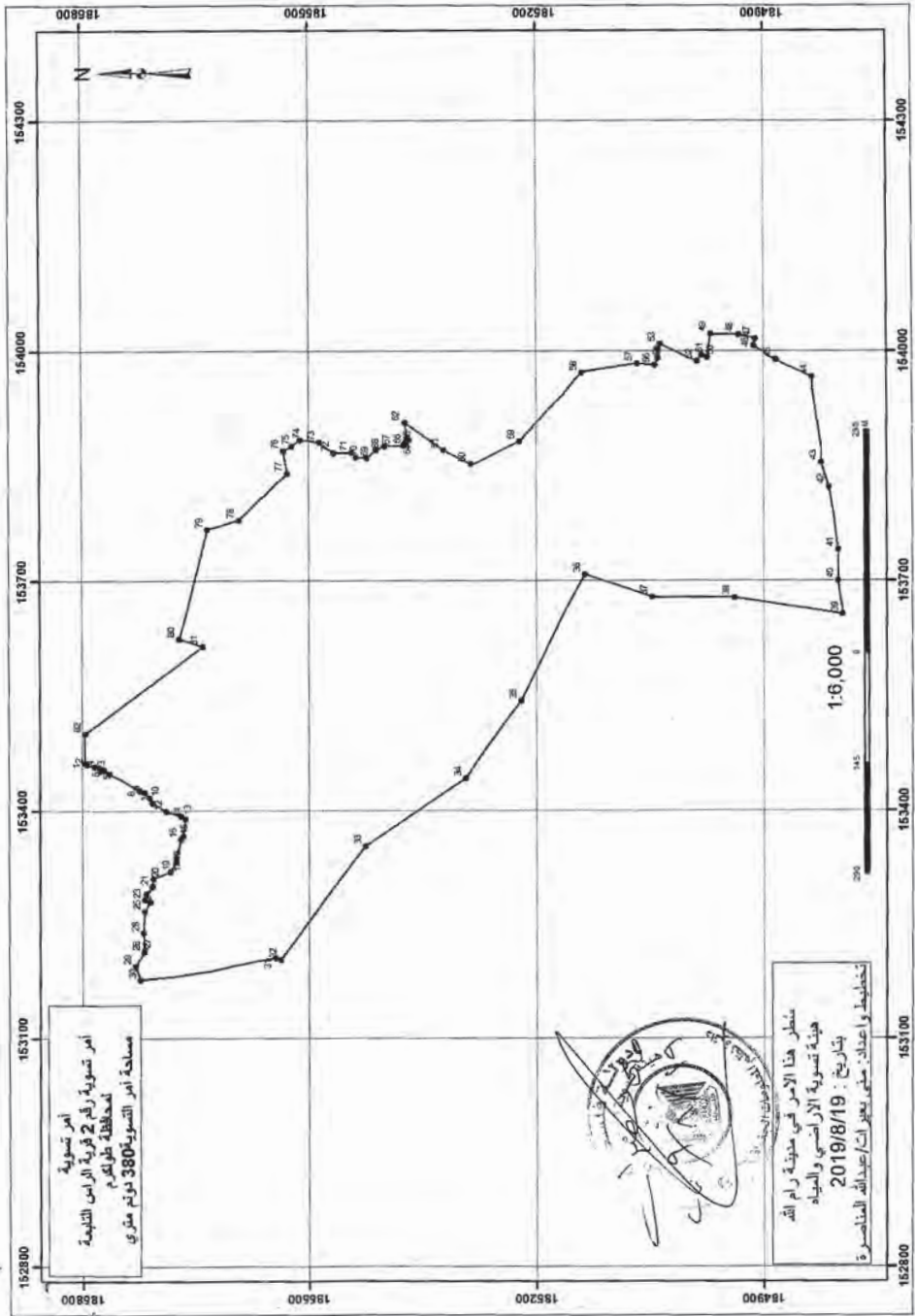
## أمر تسوية صادر عن هيئة تسوية الأراضي والمياه

استناداً للصلاحيات المخولة لي بموجب المادة رقم (5) من قانون تسوية الأراضي والمياه رقم (40) لسنة 1952م، والمادة رقم (6) من القرار بقانون رقم (7) لسنة 2016م، بشأن هيئة تسوية الأراضي والمياه،

أقرر:

1. اعتبار المساحة المبين مسار حدودها وإحداثياتها في المخطط المرفق، والتي تمثل جزءاً من أراضي قرية الراس التابعة لمحافظة طولكرم منطقة تسوية، وسيعلن عن تاريخ الشروع بأعمال التسوية فيها بموجب إعلان تسوية يصدر فيما بعد.
2. على جميع الأشخاص الذين يدعون بأي حق من حقوق التملك أو التصرف أو المنفعة في هذه المنطقة تقديم ادعاءاتهم والوثائق المؤيدة لها في الزمان والمكان اللذين سيحددان في إعلان التسوية.

القاضي / موسى شكارنته  
رئيس هيئة تسوية الأراضي والمياه



## أمر تسوية صادر عن هيئة تسوية الأراضي والمياه

استناداً للصلاحيات المخولة لي بموجب المادة رقم (5) من قانون تسوية الأراضي والمياه رقم (40) لسنة 1952م، والمادة رقم (6) من القرار بقانون رقم (7) لسنة 2016م، بشأن هيئة تسوية الأراضي والمياه،

أقرر:

1. اعتبار عموم قرية نزلة عيسى التابعة لمحافظة طولكرم منطقة تسوية، وسيعلم عن تاريخ الشروع بأعمال التسوية فيها بموجب إعلان تسوية يصدر فيما بعد.
2. على جميع الأشخاص الذين يدعون بأي حق من حقوق التملك أو التصرف أو المنفعة في هذه المنطقة تقديم ادعاءاتهم والوثائق المؤيدة لها في الزمان والمكان اللذين سيحددان في إعلان التسوية.

القاضي / موسى شكارنت  
رئيس هيئة تسوية الأراضي والمياه



## أمر تسوية صادر عن هيئة تسوية الأراضي والمياه

استناداً للصلاحيات المخولة لي بموجب المادة رقم (5) من قانون تسوية الأراضي والمياه رقم (40) لسنة 1952م، والمادة رقم (6) من القرار بقانون رقم (7) لسنة 2016م، بشأن هيئة تسوية الأراضي والمياه،

أقرر:

1. اعتبار عموم قرية النزلة الشرقية التابعة لمحافظة طولكرم منطقة تسوية، وسيعلن عن تاريخ الشروع بأعمال التسوية فيها بموجب إعلان تسوية يصدر فيما بعد.
2. على جميع الأشخاص الذين يدعون بأي حق من حقوق التملك أو التصرف أو المنفعة في هذه المنطقة تقديم ادعاءاتهم والوثائق المؤيدة لها في الزمان والمكان اللذين سيحددان في إعلان التسوية.

القاضي / موسى شكارنت  
رئيس هيئة تسوية الأراضي والمياه

## أمر تسوية صادر عن هيئة تسوية الأراضي والمياه

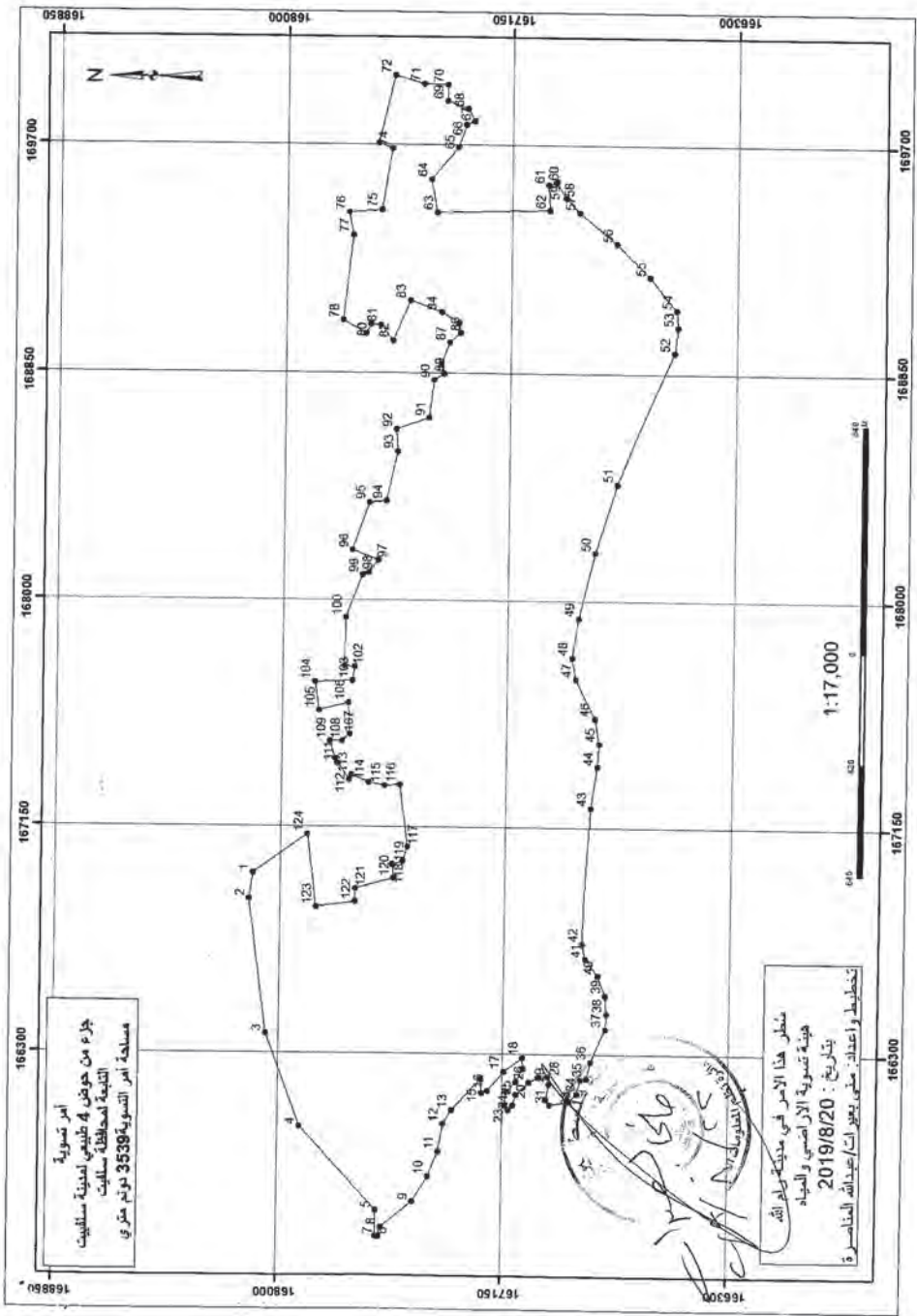
استناداً للصلاحيات المخولة لي بموجب المادة رقم (5) من قانون تسوية الأراضي والمياه رقم (40) لسنة 1952م، والمادة رقم (6) من القرار بقانون رقم (7) لسنة 2016م، بشأن هيئة تسوية الأراضي والمياه،

أقرر:

1. اعتبار المساحة المبين مسار حدودها وإحداثياتها في المخطط المرفق، والتي تمثل جزءاً من الحوض رقم (4) طبيعي، من أراضي مدينة سلفيت التابعة لمحافظة سلفيت منطقة تسوية، وسيعلن عن تاريخ الشروع بأعمال التسوية فيها بموجب إعلان تسوية يصدر فيما بعد.
2. على جميع الأشخاص الذين يدعون بأي حق من حقوق التملك أو التصرف أو المنفعة في هذه المنطقة تقديم ادعاءاتهم والوثائق المؤيدة لها في الزمان والمكان اللذين سيحددان في إعلان التسوية.

القاضي / موسى شكارنته  
رئيس هيئة تسوية الأراضي والمياه





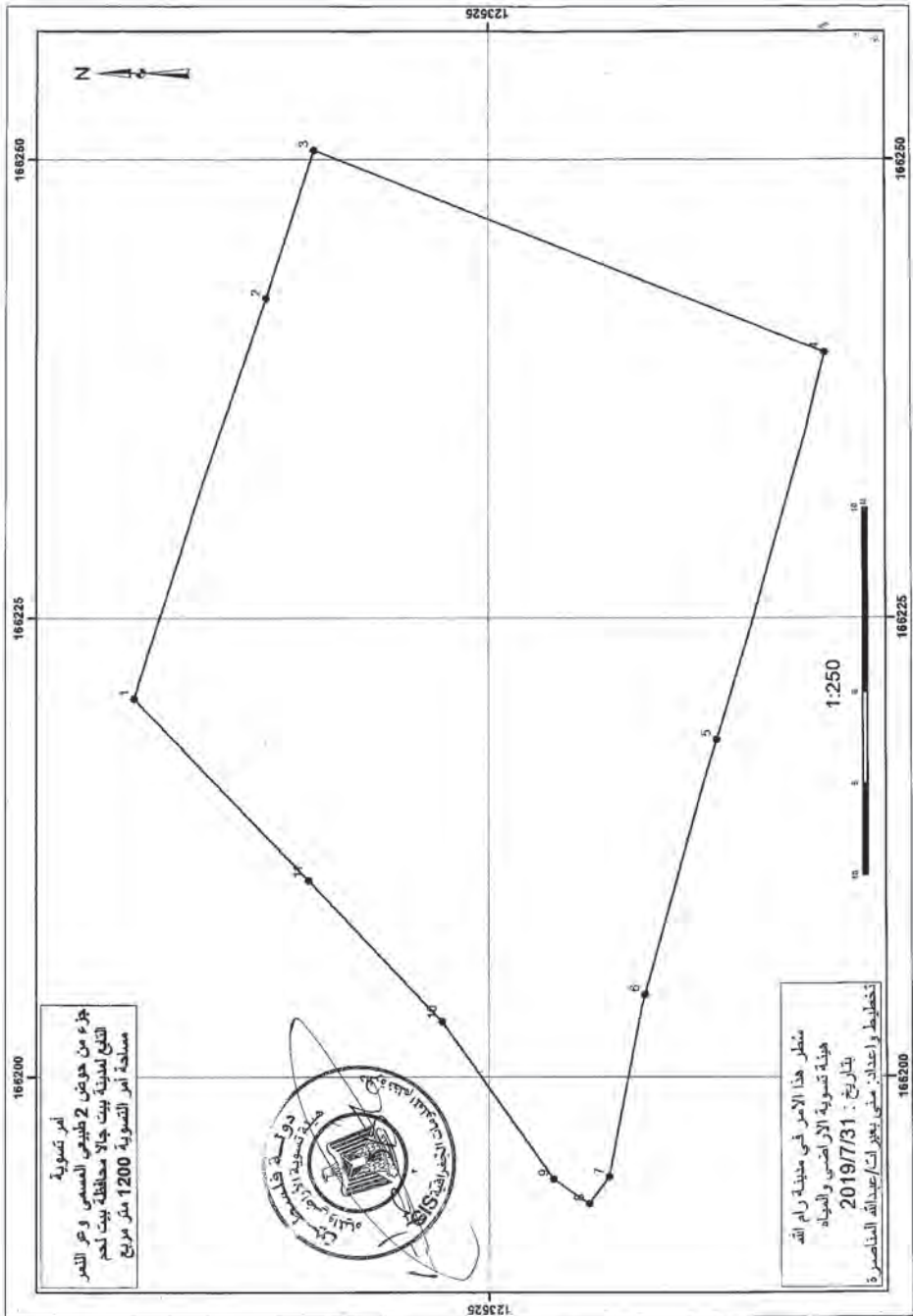
## أمر تسوية صادر عن هيئة تسوية الأراضي والمياه

استناداً للصلاحيات المخولة لي بموجب المادة رقم (5) من قانون تسوية الأراضي والمياه رقم (40) لسنة 1952م، والمادة رقم (6) من القرار بقانون رقم (7) لسنة 2016م بشأن هيئة تسوية الأراضي والمياه،

أقرر:

1. اعتبار المساحة المبين مسار حدودها وإحداثياتها بالمخطط المرفق، والتي تمثل جزءاً من الحوض رقم (2) طبيعي، المسمى وعر النمر من أراضي بيت جالا التابعة لمحافظة بيت لحم منطقة تسوية، وسيعلن عن تاريخ الشروع بأعمال التسوية فيها بموجب إعلان تسوية يصدر فيما بعد.
2. على جميع الأشخاص الذين يدعون بأي حق من حقوق التملك أو التصرف أو المنفعة في هذه المنطقة تقديم ادعاءاتهم والوثائق المؤيدة لها في الزمان والمكان اللذين سيحددان في إعلان التسوية.

القاضي / موسى شكارنة  
رئيس هيئة تسوية الأراضي والمياه



## أمر تسوية صادر عن هيئة تسوية الأراضي والمياه

استناداً للصلاحيات المخولة لي بموجب المادة رقم (5) من قانون تسوية الأراضي والمياه رقم (40) لسنة 1952م، والمادة رقم (6) من القرار بقانون رقم (7) لسنة 2016م، بشأن هيئة تسوية الأراضي والمياه،

أقرر:

1. اعتبار عموم قرية جينصافوط التابعة لمحافظة قلقيلية منطقة تسوية، وسيعلن عن تاريخ الشروع بأعمال التسوية فيها بموجب إعلان تسوية يصدر فيما بعد.
2. على جميع الأشخاص الذين يدعون بأي حق من حقوق التملك أو التصرف أو المنفعة في هذه المنطقة تقديم ادعاءاتهم والوثائق المؤيدة لها في الزمان والمكان اللذين سيحددان في إعلان التسوية.

القاضي / موسى شكارنت  
رئيس هيئة تسوية الأراضي والمياه



## أمر تسوية صادر عن هيئة تسوية الأراضي والمياه

استناداً للصلاحيات المخولة لي بموجب المادة رقم (5) من قانون تسوية الأراضي والمياه رقم (40) لسنة 1952م، والمادة رقم (6) من القرار بقانون رقم (7) لسنة 2016م، بشأن هيئة تسوية الأراضي والمياه،

أقرر:

1. اعتبار عموم قرية الفندق التابعة لمحافظة قلقيلية منطقة تسوية، وسيعلن عن تاريخ الشروع بأعمال التسوية فيها بموجب إعلان تسوية يصدر فيما بعد.
2. على جميع الأشخاص الذين يدعون بأي حق من حقوق التملك أو التصرف أو المنفعة في هذه المنطقة تقديم ادعاءاتهم والوثائق المؤيدة لها في الزمان والمكان اللذين سيحددان في إعلان التسوية.

القاضي / موسى شكارنت  
رئيس هيئة تسوية الأراضي والمياه

## أمر تسوية صادر عن هيئة تسوية الأراضي والمياه

استناداً للصلاحيات المخولة لي بموجب المادة رقم (5) من قانون تسوية الأراضي والمياه رقم (40) لسنة 1952م، والمادة رقم (6) من القرار بقانون رقم (7) لسنة 2016م، بشأن هيئة تسوية الأراضي والمياه،

أقرر:

1. اعتبار الحوضين المدرجين في الجدول أدناه من أراضي رافات التابعة لمحافظة القدس منطقة تسوية، وسيعلن عن تاريخ الشروع بأعمال التسوية فيها بموجب إعلان تسوية يصدر فيما بعد.

رقم الحوض	اسم الحوض	المدينة/ القرية
11	الشرفة	القدس/ رافات
12	الشرفة والعباص	القدس/ رافات

2. على جميع الأشخاص الذين يدعون بأي حق من حقوق التملك أو التصرف أو المنفعة في هذه المنطقة تقديم ادعاءاتهم والوثائق المؤيدة لها في الزمان والمكان اللذين سيحددان في إعلان التسوية.

القاضي / موسى شكارنت  
رئيس هيئة تسوية الأراضي والمياه

## أمر تسوية صادر عن هيئة تسوية الأراضي والمياه

استناداً للصلاحيات المخولة لي بموجب المادة رقم (5) من قانون تسوية الأراضي والمياه رقم (40) لسنة 1952م، والمادة رقم (6) من القرار بقانون رقم (7) لسنة 2016م، بشأن هيئة تسوية الأراضي والمياه،

أقرر:

1. اعتبار الأحواض المبينة في الجدول أدناه، والواقعة ضمن أراضي مدينة نابلس التابعة لمحافظة نابلس منطقة تسوية، وسيعلن عن تاريخ الشروع بأعمال التسوية فيها بموجب إعلان تسوية يصدر فيما بعد.

رقم الحوض	اسم الحوض	اسم المدينة	اسم المحافظة
24006	الغرب - البساتين	نابلس	نابلس
24008	اقتان النبي - كرم الشطيف - جورة البزرة	نابلس	نابلس
24009	الغروز - كرم اللوزة - كروم القاضي والعكر	نابلس	نابلس
24012	حواكير الديماس - حواكير بانا	نابلس	نابلس
24013	الغمق	نابلس	نابلس
24036	كرم جعفر - شان الله	نابلس	نابلس
24037	المحطة	نابلس	نابلس
24052	الخلدونية	نابلس	نابلس

2. على جميع الأشخاص الذين يدعون بأي حق من حقوق التملك أو التصرف أو المنفعة في هذه المنطقة تقديم ادعاءاتهم والوثائق المؤيدة لها في الزمان والمكان اللذين سيحددان في إعلان التسوية.

القاضي / موسى شكارنة  
رئيس هيئة تسوية الأراضي والمياه

## أمر تسوية صادر عن هيئة تسوية الأراضي والمياه

استناداً للصلاحيات المخولة لي بموجب المادة رقم (5) من قانون تسوية الأراضي والمياه رقم (40) لسنة 1952م، والمادة رقم (6) من القرار بقانون رقم (7) لسنة 2016م، بشأن هيئة تسوية الأراضي والمياه،

أقرر:

1. اعتبار الحوضين المبيينين في الجدول أدناه، الواقعين ضمن أراضي ريفديا التابعة لمحافظة نابلس منطقة تسوية، وسيعلن عن تاريخ الشروع بأعمال التسوية فيها بموجب إعلان تسوية يصدر فيما بعد.

رقم الحوض	اسم الحوض	اسم المدينة	اسم المحافظة
1	المريج	ريفديا	نابلس
9	مرج الفودة	ريفديا	نابلس

2. على جميع الأشخاص الذين يدعون بأي حق من حقوق التملك أو التصرف أو المنفعة في هذه المنطقة تقديم ادعاءاتهم والوثائق المؤيدة لها في الزمان والمكان اللذين سيحددان في إعلان التسوية.

القاضي / موسى شكارنته  
رئيس هيئة تسوية الأراضي والمياه



## أمر استثناء من التسوية صادر عن هيئة تسوية الأراضي والمياه

استناداً للصلاحيات المخولة لي بموجب أحكام الفقرة (2) من المادة رقم (8) من قانون تسوية الأراضي والمياه رقم (40) لسنة 1952م، والمادة رقم (6) من القرار بقانون رقم (7) لسنة 2016م، بشأن هيئة تسوية الأراضي والمياه،

أقرر:

استثناء قطعة الأرض رقم (26) من الحوض رقم (3) المسمى الخرابة والكروم من أراضي دير السودان التابعة لمحافظة رام الله والبيرة، حسب مخططات التسوية من أعمال التسوية.

القاضي / موسى شكارنة  
رئيس هيئة تسوية الأراضي والمياه



**إعلان**  
**صادر بموجب المادة (7) من نظام تسجيل الأراضي والمياه**  
**في مناطق التسوية رقم (1) لسنة 1952م**

إلى رئيس بلدية/ مجلس كفر نعمة وسكانها/ محافظة رام الله والبيرة، ليكون معلوماً لديكم بأن سجل الأموال غير المنقولة للحوضين المبيينين في الجدول أدناه:

رقم الحوض/ اسم الحوض	المحافظة/ المنطقة
19/ ام السهمة	رام الله والبيرة/ كفر نعمة
27/ القمة	رام الله والبيرة/ كفر نعمة

قد فتح سجل في دائرة تسجيل أراضي رام الله والبيرة، يوم الخميس، بتاريخ 2019/08/22م، وعليه أبلغكم بالتوجه لدائرة تسجيل أراضي رام الله والبيرة لتسجيل الأموال غير المنقولة في الحوضين المذكورين أعلاه.

**عبد المهدي الديك**  
**مأمور تسجيل أراضي رام الله والبيرة**

**إعلان**  
**صادر بموجب المادة (7) من نظام تسجيل الأراضي والمياه**  
**في مناطق التسوية رقم (1) لسنة 1952م**

إلى رئيس بلدية/ مجلس كوبر وسكانها/ محافظة رام الله والبيرة، ليكن معلوماً لديكم بأن سجل الأموال غير المنقولة للحوض المبين في الجدول أدناه:

رقم الحوض/ اسم الحوض	المحافظة/ المنطقة
11/ شعب عيد وابو الرب	رام الله والبيرة/ كوبر

قد فتح سجل في دائرة تسجيل أراضي رام الله والبيرة، يوم الثلاثاء، بتاريخ 2019/08/27م، وعليه أبلغكم بالتوجه لدائرة تسجيل أراضي رام الله والبيرة لتسجيل الأموال غير المنقولة في الحوض المذكور أعلاه.

**عبد المهدي الديك**  
**مأمور تسجيل أراضي رام الله والبيرة**

**إعلان**  
**صادر بموجب المادة (7) من نظام تسجيل الأراضي والمياه**  
**في مناطق التسوية رقم (1) لسنة 1952م**

إلى رئيس بلدية/ مجلس بيتللو وسكانها/ محافظة رام الله والبيرة، ليكون معلوماً لديكم بأن سجل الأموال غير المنقولة للحوض المبين في الجدول أدناه:

رقم الحوض/ اسم الحوض	المحافظة/ المنطقة
5/ الغزاوي	رام الله والبيرة/ بيتللو

قد فتح سجل في دائرة تسجيل أراضي رام الله والبيرة، يوم الأحد، بتاريخ 2019/09/01م، وعليه أبلغكم بالتوجه لدائرة تسجيل أراضي رام الله والبيرة لتسجيل الأموال غير المنقولة في الحوض المذكور أعلاه.

**عبد المهدي الديك**  
**مأمور تسجيل أراضي رام الله والبيرة**

**إعلان**  
**صادر بموجب المادة (7) من نظام تسجيل الأراضي والمياه**  
**في مناطق التسوية رقم (1) لسنة 1952م**

إلى رئيس بلدية/ مجلس كفر عين وسكانها/ محافظة رام الله والبيرة، ليكن معلوماً لديكم بأن سجل الأموال غير المنقولة للحوض المبين في الجدول أدناه:

رقم الحوض/ اسم الحوض	المحافظة/ المنطقة
7 حي 2/ الحرايق الحي الغربي	رام الله والبيرة/ كفر عين

قد فتح سجل في دائرة تسجيل أراضي رام الله والبيرة، يوم الخميس، بتاريخ 2019/09/05م، وعليه أبلغكم بالتوجه لدائرة تسجيل أراضي رام الله والبيرة لتسجيل الأموال غير المنقولة في الحوض المذكور أعلاه.

**عبد المهدي الديك**  
**مأمور تسجيل أراضي رام الله والبيرة**

**إعلان**  
**صادر بموجب المادة (7) من نظام تسجيل الأراضي والمياه**  
**في مناطق التسوية رقم (1) لسنة 1952م**

إلى رئيس بلدية/ مجلس بيتللو وسكانها/ محافظة رام الله والبيرة، ليكون معلوماً لديكم بأن سجل الأموال غير المنقولة للحوضين المبينين في الجدول أدناه:

رقم الحوض/ اسم الحوض	المحافظة/ المنطقة
18/ المنسف	رام الله والبيرة/ بيتللو
21/ الخنق	رام الله والبيرة/ بيتللو

قد فتح سجل في دائرة تسجيل أراضي رام الله والبيرة، يوم الأحد، بتاريخ 2019/09/08م، وعليه أبلغكم بالتوجه لدائرة تسجيل أراضي رام الله والبيرة لتسجيل الأموال غير المنقولة في الحوضين المذكورين أعلاه.

**عبد المهدي الديك**  
**مأمور تسجيل أراضي رام الله والبيرة**

**إعلان**  
**صادر بموجب المادة (7) من نظام تسجيل الأراضي والمياه**  
**في مناطق التسوية رقم (1) لسنة 1952م**

إلى رئيس بلدية/ مجلس عجل وسكانها/ محافظة رام الله والبيرة، ليكن معلوماً لديكم بأن سجل الأموال غير المنقولة للحوض المبين في الجدول أدناه:

رقم الحوض/ اسم الحوض	المحافظة/ المنطقة
11/ مراح الظهر	رام الله والبيرة/ عجل

قد فتح سجل في دائرة تسجيل أراضي رام الله والبيرة، يوم الثلاثاء، بتاريخ 2019/09/10م، وعليه أبلغكم بالتوجه لدائرة تسجيل أراضي رام الله والبيرة لتسجيل الأموال غير المنقولة في الحوض المذكور أعلاه.

**عبد المهدي الديك**  
**مأمور تسجيل أراضي رام الله والبيرة**

**إعلان**  
**صادر بموجب المادة (7) من نظام تسجيل الأراضي والمياه**  
**في مناطق التسوية رقم (1) لسنة 1952م**

إلى رئيس بلدية/ مجلس عابود وسكانها/ محافظة رام الله والبيرة، ليكون معلوماً لديكم بأن سجل الأموال غير المنقولة للحوض المبين في الجدول أدناه:

رقم الحوض/ اسم الحوض	المحافظة/ المنطقة
24/ الجبيل	رام الله والبيرة/ عابود

قد فتح سجل في دائرة تسجيل أراضي رام الله والبيرة، يوم الخميس، بتاريخ 2019/09/12م، وعليه أبلغكم بالتوجه لدائرة تسجيل أراضي رام الله والبيرة لتسجيل الأموال غير المنقولة في الحوض المذكور أعلاه.

**عبد المهدي الديك**  
**مأمور تسجيل أراضي رام الله والبيرة**



**إعلان**  
**صادر بموجب المادة (7) من نظام تسجيل الأراضي والمياه**  
**في مناطق التسوية رقم (1) لسنة 1952م**

إلى رئيس بلدية/ مجلس دير ابزيع وسكانها/ محافظة رام الله والبيرة، ليكن معلوماً لديكم بأن سجل الأموال غير المنقولة للحوضين المبيينين في الجدول أدناه:

رقم الحوض/ اسم الحوض	المحافظة/ المنطقة
14 حي 1/ شعب عواد الحي الشرقي	رام الله والبيرة/ دير ابزيع
14 حي 2/ شعب عواد الحي الغربي	رام الله والبيرة/ دير ابزيع

قد فتح سجل في دائرة تسجيل أراضي رام الله والبيرة، يوم الأحد، بتاريخ 2019/09/15م، وعليه أبلغكم بالتوجه لدائرة تسجيل أراضي رام الله والبيرة لتسجيل الأموال غير المنقولة في الحوضين المذكورين أعلاه.

**عبد المهدي الديك**  
**مأمور تسجيل أراضي رام الله والبيرة**

**إعلان**  
**صادر بموجب المادة (7) من نظام تسجيل الأراضي والمياه**  
**في مناطق التسوية رقم (1) لسنة 1952م**

إلى رئيس بلدية/ مجلس بيت لقسا وسكانها/ محافظة رام الله والبيرة، ليكن معلوماً لديكم بأن سجل الأموال غير المنقولة للحوضين المبينين في الجدول أدناه:

رقم الحوض/ اسم الحوض	المحافظة/ المنطقة
19 حي 1/ الجبجب الحي الغربي	رام الله والبيرة/ بيت لقسا
19 حي 2/ الجبجب الحي الشرقي	رام الله والبيرة/ بيت لقسا

قد فتح سجل في دائرة تسجيل أراضي رام الله والبيرة، يوم الثلاثاء، بتاريخ 2019/09/17م، وعليه أبلغكم بالتوجه لدائرة تسجيل أراضي رام الله والبيرة لتسجيل الأموال غير المنقولة في الحوضين المذكورين أعلاه.

**عبد المهدي الديك**  
**مأمور تسجيل أراضي رام الله والبيرة**

**إعلان**  
**صادر بموجب المادة (7) من نظام تسجيل الأراضي والمياه**  
**في مناطق التسوية رقم (1) لسنة 1952م**

إلى رئيس بلدية/ مجلس بيت عور التحتا وسكانها/ محافظة رام الله والبيرة، ليكون معلوماً لديكم بأن سجل الأموال غير المنقولة للحوض المبين في الجدول أدناه:

رقم الحوض/ اسم الحوض	المحافظة/ المنطقة
1حي1/ الراسحي حيط الطبايا	رام الله والبيرة/ بيت عور التحتا

سيتم فتح سجل في دائرة تسجيل أراضي رام الله والبيرة، يوم الأحد، بتاريخ 2019/09/22م، وعليه أبلغكم بالتوجه لدائرة تسجيل أراضي رام الله والبيرة لتسجيل الأموال غير المنقولة في الحوض المذكور أعلاه.

**عبد المهدي الديك**  
**مأمور تسجيل أراضي رام الله والبيرة**

**إعلان**  
**صادر بموجب المادة (7) من نظام تسجيل الأراضي والمياه**  
**في مناطق التسوية رقم (1) لسنة 1952م**

إلى رئيس بلدية/ مجلس مزارع النوباني وسكانها/ محافظة رام الله والبيرة، ليكن معلوماً لديكم بأن سجل الأموال غير المنقولة للحوضين المبيينين في الجدول أدناه:

رقم الحوض/ اسم الحوض	المحافظة/ المنطقة
62/ عين الدرويش	رام الله والبيرة/ مزارع النوباني
47/ النقار	رام الله والبيرة/ مزارع النوباني

سيتم فتح سجل في دائرة تسجيل أراضي رام الله والبيرة، يوم الثلاثاء، بتاريخ 2019/09/24م، وعليه أبلغكم بالتوجه لدائرة تسجيل أراضي رام الله والبيرة لتسجيل الأموال غير المنقولة في الحوضين المذكورين أعلاه.

**عبد المهدي الديك**  
**مأمور تسجيل أراضي رام الله والبيرة**

**إعلان**  
**صادر بموجب المادة (7) من نظام تسجيل الأراضي والمياه**  
**في مناطق التسوية رقم (1) لسنة 1952م**

إلى رئيس بلدية/ مجلس كوبر وسكانها/ محافظة رام الله والبيرة، ليكون معلوماً لديكم بأن سجل الأموال غير المنقولة للحوض المبين في الجدول أدناه:

رقم الحوض/ اسم الحوض	المحافظة/ المنطقة
12 / لاظهرات	رام الله والبيرة/ كوبر

سيتم فتح سجل في دائرة تسجيل أراضي رام الله والبيرة، يوم الأحد، بتاريخ 2019/09/29م، وعليه أبلغكم بالتوجه لدائرة تسجيل أراضي رام الله والبيرة لتسجيل الأموال غير المنقولة في الحوض المذكور أعلاه.

**عبد المهدي الديك**  
**مأمور تسجيل أراضي رام الله والبيرة**

**إعلان**  
**صادر بموجب المادة (7) من نظام تسجيل الأراضي والمياه**  
**في مناطق التسوية رقم (1) لسنة 1952م**

إلى رئيس بلدية/ مجلس رافات وسكانها/ محافظة القدس، ليكن معلوماً لديكم بأن سجل الأموال غير المنقولة للحوض المبين في الجدول أدناه:

رقم الحوض/ اسم الحوض	المحافظة/ المنطقة
15/ الكرامة	القدس/ رافات

قد فتح سجل في دائرة تسجيل أراضي رام الله والبيرة، يوم الأحد، بتاريخ 2019/08/25م، وعليه أبلغكم بالتوجه لدائرة تسجيل أراضي رام الله والبيرة لتسجيل الأموال غير المنقولة في الحوض المذكور أعلاه.

**عبد المهدي الديك**  
**مأمور تسجيل أراضي رام الله والبيرة**

**إعلان**  
**صادر بموجب المادة (7) من نظام تسجيل الأراضي والمياه**  
**في مناطق التسوية رقم (1) لسنة 1952م**

إلى رئيس بلدية كفر الديك وسكانها/ محافظة سلفيت، ليكن معلوماً لديكم بأن سجل الأموال غير المنقولة للأحواض المبنية في الجدول أدناه:

المحافظة/ المنطقة	رقم الحوض/ اسم الحوض
سلفيت/ كفر الديك	48 حي 1/ كرم الضبع الحي الشمالي
سلفيت/ كفر الديك	12/ ميادين غنام
سلفيت/ كفر الديك	5 حي 2/ ظهر الصبح والشرف الحي الغربي
سلفيت/ كفر الديك	4/ خلة مؤنس ووعر المعاصر

قد فتح سجل في دائرة تسجيل أراضي سلفيت، يوم الأحد، بتاريخ 2019/07/07م، وعليه أبلغكم بالتوجه لدائرة تسجيل الأراضي في محافظة سلفيت لتسجيل الأموال غير المنقولة في الأحواض المذكورة أعلاه.

**طارق ابو ليلى**  
**مدير تسجيل أراضي محافظة سلفيت**

**إعلان**  
**صادر بموجب المادة (7) من نظام تسجيل الأراضي والمياه**  
**في مناطق التسوية رقم (1) لسنة 1952م**

إلى رئيس بلدية سلفيت وسكانها/ محافظة سلفيت، ليكن معلوماً لديكم بأن سجل الأموال غير المنقولة للحوض المبين في الجدول أدناه:

رقم الحوض/ اسم الحوض	المحافظة/ المنطقة
39/ الرأس	سلفيت/ سلفيت

قد فتح سجل في دائرة تسجيل أراضي سلفيت، يوم الثلاثاء، بتاريخ 2019/07/09م، وعليه أبلغكم بالتوجه لدائرة تسجيل الأراضي في محافظة سلفيت لتسجيل الأموال غير المنقولة في الحوض المذكور أعلاه.

**طارق ابو ليلى**  
**مدير تسجيل أراضي محافظة سلفيت**





**إعلان**  
**صادر بموجب المادة (7) من نظام تسجيل الأراضي والمياه**  
**في مناطق التسوية رقم (1) لسنة 1952م**

إلى رئيس بلدية سلفيت وسكانها وسكان خربة قيس/ محافظة سلفيت، ليكن معلوماً لديكم بأن سجل الأموال غير المنقولة للحوض المبين في الجدول أدناه:

رقم الحوض/ اسم الحوض	المحافظة/ المنطقة
11/ رأس مقحار	سلفيت/ خربة قيس

قد فتح سجل في دائرة تسجيل أراضي سلفيت، يوم الثلاثاء، بتاريخ 2019/07/09م، وعليه أبلغكم بالتوجه لدائرة تسجيل الأراضي في محافظة سلفيت لتسجيل الأموال غير المنقولة في الحوض المذكور أعلاه.

**طارق ابو ليلى**  
**مدير تسجيل أراضي محافظة سلفيت**

**إعلان**  
**صادر بموجب المادة (7) من نظام تسجيل الأراضي والمياه**  
**في مناطق التسوية رقم (1) لسنة 1952م**

إلى رئيس بلدية دير بلوط وسكانها/ محافظة سلفيت، ليكن معلوماً لديكم بأن سجل الأموال غير المنقولة للأحواض المبينة في الجدول أدناه:

رقم الحوض/ اسم الحوض	المحافظة/ المنطقة
15 حي 2/ بير التاتين الحي الجنوبي	سلفيت/ دير بلوط
8 حي 1/ خلة العبهر الشمالي الحي الشرقي	سلفيت/ دير بلوط
8 حي 2/ خلة العبهر الحي الغربي	سلفيت/ دير بلوط

قد فتح سجل في دائرة تسجيل أراضي سلفيت، يوم الثلاثاء، بتاريخ 2019/07/09م، وعليه أبلغكم بالتوجه لدائرة تسجيل الأراضي في محافظة سلفيت لتسجيل الأموال غير المنقولة في الأحواض المذكورة أعلاه.

**طارق ابو ليلى**  
**مدير تسجيل أراضي محافظة سلفيت**

**إعلان**  
**صادر بموجب المادة (7) من نظام تسجيل الأراضي والمياه**  
**في مناطق التسوية رقم (1) لسنة 1952م**

إلى رئيس بلدية بديا وسكانها/ محافظة سلفيت، ليكن معلوماً لديكم بأن سجل الأموال غير المنقولة للحوضين المبينين في الجدول أدناه:

رقم الحوض/ اسم الحوض	المحافظة/ المنطقة
15/ حريقة احمد وخلة الارز	سلفيت/ بديا
48/ الشيخ صبح وحرابق ناجي	سلفيت/ بديا

قد فتح سجل في دائرة تسجيل أراضي سلفيت، يوم الأحد، بتاريخ 2019/07/14م، وعليه أبلغكم بالتوجه لدائرة تسجيل الأراضي في محافظة سلفيت لتسجيل الأموال غير المنقولة في الحوضين المذكورين أعلاه.

**طارق ابو ليلى**  
**مدير تسجيل أراضي محافظة سلفيت**

**إعلان**  
**صادر بموجب المادة (7) من نظام تسجيل الأراضي والمياه**  
**في مناطق التسوية رقم (1) لسنة 1952م**

إلى رئيس مجلس قروي مسحة وسكانها/ محافظة سلفيت، ليكن معلوماً لديكم بأن سجل الأموال غير المنقولة للأحواض المبينة في الجدول أدناه:

رقم الحوض/ اسم الحوض	المحافظة/ المنطقة
15/ واد سنيريا وخلة نصار	سلفيت/ مسحة
10/ الرويس	سلفيت/ مسحة
11/ البدوري ومرج الننتش	سلفيت/ مسحة

قد فتح سجل في دائرة تسجيل أراضي سلفيت، يوم الخميس، بتاريخ 2019/07/18م، وعليه أبلغكم بالتوجه لدائرة تسجيل الأراضي في محافظة سلفيت لتسجيل الأموال غير المنقولة في الأحواض المذكورة أعلاه.

**طارق ابو ليلى**  
**مدير تسجيل أراضي محافظة سلفيت**

**إعلان**  
**صادر بموجب المادة (7) من نظام تسجيل الأراضي والمياه**  
**في مناطق التسوية رقم (1) لسنة 1952م**

إلى رئيس مجلس قروي فرخة وسكانها/ محافظة سلفيت، ليكن معلوماً لديكم بأن سجل الأموال غير المنقولة للحوضين المبيينين في الجدول أدناه:

رقم الحوض/ اسم الحوض	المحافظة/ المنطقة
15/ خلة المكر	سلفيت/ فرخة
21/ سوجا	سلفيت/ فرخة

قد فتح سجل في دائرة تسجيل أراضي سلفيت، يوم الإثنين، بتاريخ 2019/07/22م، وعليه أبلغكم بالتوجه لدائرة تسجيل الأراضي في محافظة سلفيت لتسجيل الأموال غير المنقولة في الحوضين المذكورين أعلاه.

**طارق ابو ليلى**  
**مدير تسجيل أراضي محافظة سلفيت**

**إعلان**  
**صادر بموجب المادة (7) من نظام تسجيل الأراضي والمياه**  
**في مناطق التسوية رقم (1) لسنة 1952م**

إلى رئيس بلدية قراوة بني حسان وسكانها/ محافظة سلفيت، ليكن معلوماً لديكم بأن سجل الأموال غير المنقولة للحوض المبين في الجدول أدناه:

رقم الحوض/ اسم الحوض	المحافظة/ المنطقة
26/ الطائرات	سلفيت/ قراوة بني حسان

قد فتح سجل في دائرة تسجيل أراضي سلفيت، يوم الخميس، بتاريخ 2019/07/25م، وعليه أبلغكم بالتوجه لدائرة تسجيل الأراضي في محافظة سلفيت لتسجيل الأموال غير المنقولة في الحوض المذكور أعلاه.

**طارق ابو ليلى**  
**مدير تسجيل أراضي محافظة سلفيت**



**إعلان**  
**صادر بموجب المادة (7) من نظام تسجيل الأراضي والمياه**  
**في مناطق التسوية رقم (1) لسنة 1952م**

إلى رئيس بلدية كفر الديك وسكانها/ محافظة سلفيت، ليكن معلوماً لديكم بأن سجل الأموال غير المنقولة للحوض المبين في الجدول أدناه:

رقم الحوض/ اسم الحوض	المحافظة/ المنطقة
21/ عراق السوس	سلفيت/ كفر الديك

قد فتح سجل في دائرة تسجيل أراضي سلفيت، يوم الأحد، بتاريخ 2019/07/28م، وعليه أبلغكم بالتوجه لدائرة تسجيل الأراضي في محافظة سلفيت لتسجيل الأموال غير المنقولة في الحوض المذكور أعلاه.

**طارق ابو ليلى**  
**مدير تسجيل أراضي محافظة سلفيت**

**إعلان**  
**صادر بموجب المادة (7) من نظام تسجيل الأراضي والمياه**  
**في مناطق التسوية رقم (1) لسنة 1952م**

إلى بلدية طولكرم وسكانها/ محافظة طولكرم، ليكن معلوماً لديكم بأن سجل الأموال غير المنقولة للحوض المبين في الجدول أدناه:

رقم الحوض/ اسم الحوض	المحافظة/ المنطقة
8209 حي 1/ الاصمعي الحي الشمالي	طولكرم/ طولكرم

قد فتح سجل في دائرة تسجيل أراضي طولكرم، يوم الإثنين، بتاريخ 2019/07/22م، وعليه أبلغكم بالتوجه لدائرة تسجيل الأراضي في طولكرم لتسجيل الأموال غير المنقولة في الحوض المذكور أعلاه.

**مدير دائرة تسجيل أراضي طولكرم**





**إعلان**  
**صادر بموجب المادة (7) من نظام تسجيل الأراضي والمياه**  
**في مناطق التسوية رقم (1) لسنة 1952م**

إلى مجلس قروي نزلة أبو نار وسكانها/ محافظة طولكرم، ليكن معلوماً لديكم بأن سجل الأموال غير المنقولة للحوض المبين في الجدول أدناه:

رقم الحوض/ اسم الحوض	المحافظة/ المنطقة
1 حي 1 / الجميزه وقطايين ناصيف الحي الجنوبي	طولكرم/ نزلة أبو نار

قد فتح سجل في دائرة تسجيل أراضي طولكرم، يوم الإثنين، بتاريخ 2019/07/22م، وعليه أبلغكم بالتوجه لدائرة تسجيل الأراضي في طولكرم لتسجيل الأموال غير المنقولة في الحوض المذكور أعلاه.

**مدير دائرة تسجيل أراضي طولكرم**

**إعلان**  
**صادر بموجب المادة (7) من نظام تسجيل الأراضي والمياه**  
**في مناطق التسوية رقم (1) لسنة 1952م**

إلى مجلس قروي كفر رمان/ عنبنا وسكانها/ محافظة طولكرم، ليكن معلوماً لديكم بأن سجل الأموال غير المنقولة للحوضين المبينين في الجدول أدناه:

رقم الحوض/ اسم الحوض	المحافظة/ المنطقة
13/ واد راشين	طولكرم/ كفر رمان
9/ الراس	طولكرم/ كفر رمان

قد فتح سجل في دائرة تسجيل أراضي طولكرم، يوم الإثنين، بتاريخ 2019/07/22م، وعليه أبلغكم بالتوجه لدائرة تسجيل الأراضي في طولكرم لتسجيل الأموال غير المنقولة في الحوضين المذكورين أعلاه.

**مدير دائرة تسجيل أراضي طولكرم**

**إعلان**  
**صادر بموجب المادة (7) من نظام تسجيل الأراضي والمياه**  
**في مناطق التسوية رقم (1) لسنة 1952م**

إلى مجلس قروي باقة الشرقية وسكانها/ محافظة طولكرم، ليكن معلوماً لديكم بأن سجل الأموال غير المنقولة للأحواض المبينة في الجدول أدناه:

المحافظة/ المنطقة	رقم الحوض/ اسم الحوض
طولكرم/ باقة الشرقية	5/ خلة الظاهر
طولكرم/ باقة الشرقية	16/ الباطن الشرقي
طولكرم/ باقة الشرقية	6/ الحاوز
طولكرم/ باقة الشرقية	13/ اللوزات

قد فتح في سجل دائرة تسجيل أراضي طولكرم، يوم الإثنين، بتاريخ 2019/07/22م، وعليه أبلغكم بالتوجه لدائرة تسجيل الأراضي في طولكرم لتسجيل الأموال غير المنقولة في الأحواض المذكورة أعلاه.

**مدير دائرة تسجيل أراضي طولكرم**

**إعلان**  
**صادر بموجب المادة (7) من نظام تسجيل الأراضي والمياه**  
**في مناطق التسوية رقم (1) لسنة 1952م**

إلى مجلس قروي كور وسكانها/ محافظة طولكرم، ليكن معلوماً لديكم بأن سجل الأموال غير المنقولة للأحواض المبيّنة في الجدول أدناه:

رقم الحوض/ اسم الحوض	المحافظة/ المنطقة
29/ راس شعبان والحمرة	طولكرم/ كور
26/ خلايل سعادة	طولكرم/ كور
30/ خله حمد وجمعة	طولكرم/ كور

قد فتح سجل في دائرة تسجيل أراضي طولكرم، يوم الإثنين، بتاريخ 2019/07/22م، وعليه أبلغكم بالتوجه لدائرة تسجيل الأراضي في طولكرم لتسجيل الأموال غير المنقولة في الأحواض المذكورة أعلاه.

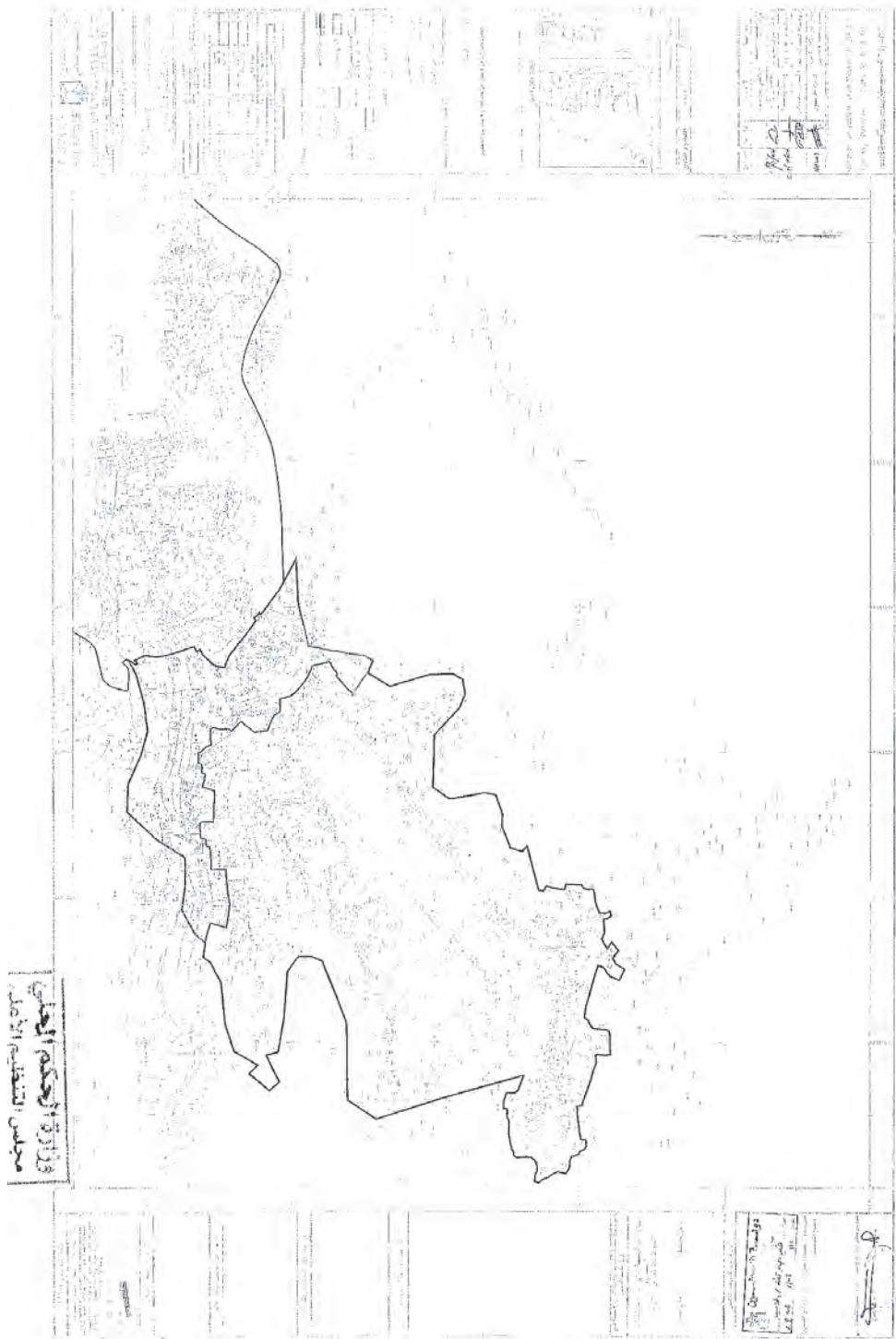
**مدير دائرة تسجيل أراضي طولكرم**

## إعلان صادر عن مجلس التنظيم الأعلى بشأن مشروع مخطط هيكل إضافي لبلدة قنّة/ محافظة القدس

قرر مجلس التنظيم الأعلى في جلسته رقم (2018/6) بتاريخ 2018/08/06م، بموجب القرار رقم (132) الموافقة على وضع المشروع موضع التنفيذ، وذلك حسب المخططات المعلنة في مقر الحكم المحلي/ محافظة القدس، ومقر بلدية قنّة.  
ويعتبر مخطط التنظيم نافذاً بعد مضي (15) يوماً من تاريخ نشر الإعلان في الجريدة الرسمية وجريدتين محليتين، وذلك استناداً للمادة (21) من قانون تنظيم المدن والقرى والأبنية رقم (79) لسنة 1966م.

وزير الحكم المحلي  
رئيس مجلس التنظيم الأعلى





## إعلان

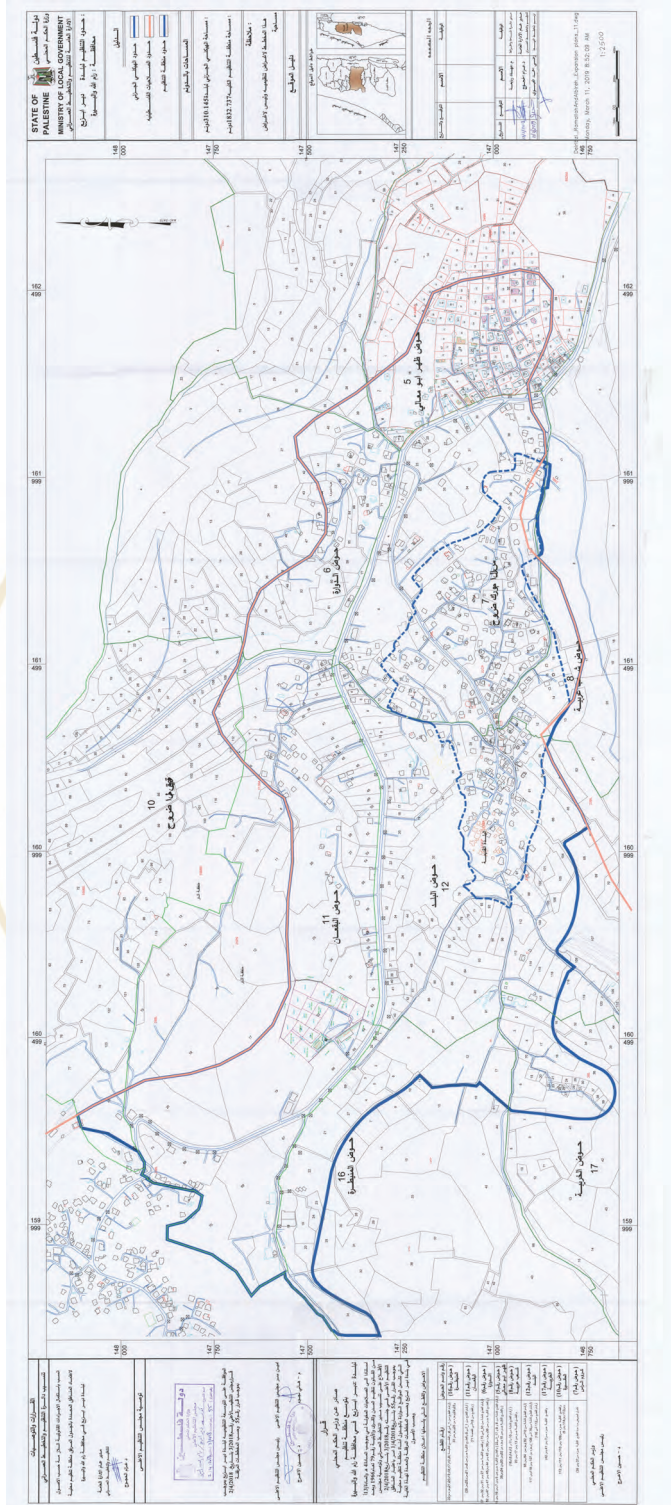
## صادر عن مجلس التنظيم الأعلى

## بشأن التوسعة التنظيمية لبلدة دير ابزيع/ محافظة رام الله والبيرة

استناداً للصلاحيات المخولة لي بموجب المادة (4/هـ) والمادة (13/أ) من قانون تنظيم المدن والقرى والأبنية رقم (79) لسنة 1966م، وبعد الاطلاع على توصية مجلس التنظيم الأعلى في جلسته رقم (2018/3) بتاريخ 2018/04/02م، بموجب القرار رقم (55)، أمر باعتبار المناطق حسب المخطط المقترح من دائرة التخطيط العمراني منطقة تنظيم محلية لبلدة دير ابزيع. ويعتبر مخطط التنظيم نافذاً بعد مضي (15) يوماً من تاريخ نشر الإعلان في الجريدة الرسمية، وينشر القرار بجريدين محليتين.

وزير الحكم المحلي  
رئيس مجلس التنظيم الأعلى





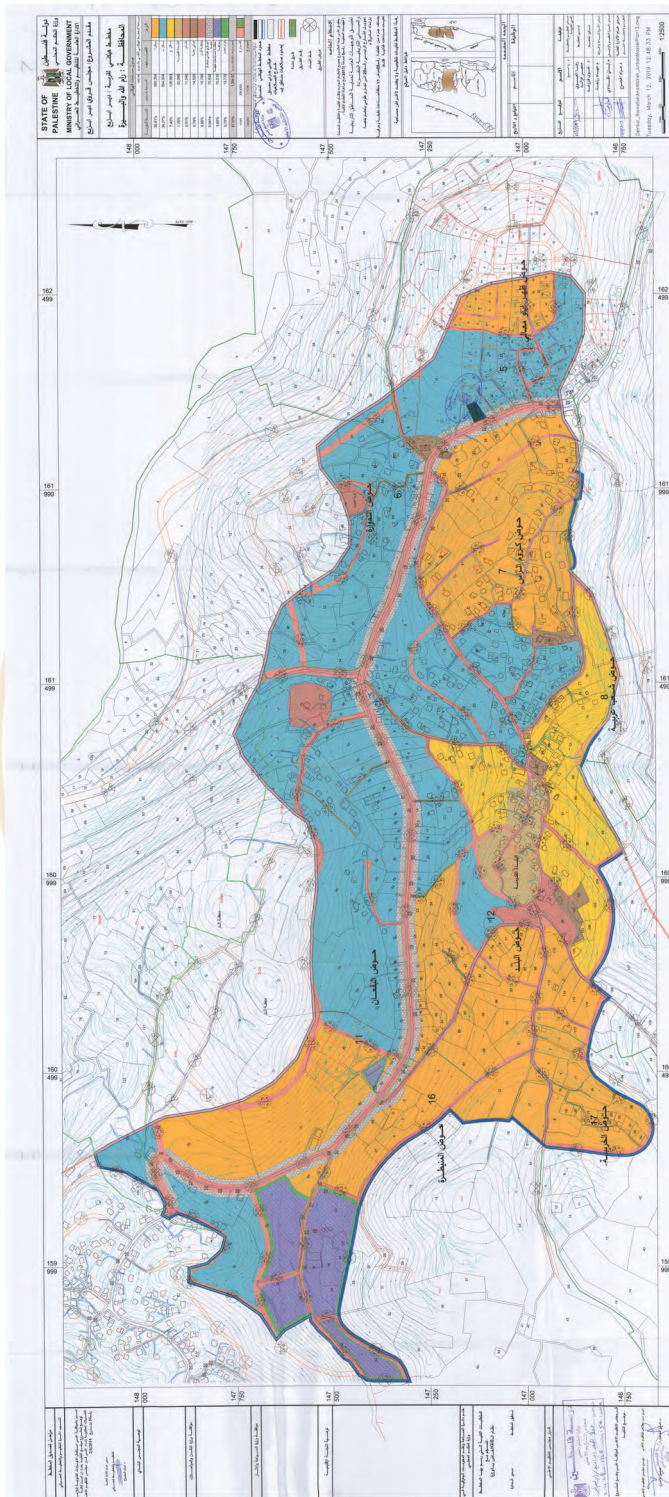


## إعلان صادر عن مجلس التنظيم الأعلى بشأن مشروع مخطط هيكلية لبلدة دير ابزيع/ محافظة رام الله والبيرة

قرر مجلس التنظيم الأعلى في جلسته رقم (2018/3) بتاريخ 2018/04/02م، بموجب القرار رقم (56) الموافقة على وضع المشروع موضع التنفيذ، وذلك حسب المخططات المعلنة في مقر الحكم المحلي/ محافظة رام الله والبيرة، ومقر مجلس قروي دير ابزيع. ويعتبر مخطط التنظيم نافذاً بعد مضي (15) يوماً من تاريخ نشر الإعلان في الجريدة الرسمية وجريدتين محليتين، وذلك استناداً للمادة (21) من قانون تنظيم المدن والقرى والأبنية رقم (79) لسنة 1966م.

وزير الحكم المحلي  
رئيس مجلس التنظيم الأعلى






## إعلان صادر عن مجلس التنظيم الأعلى بشأن التوسعة التنظيمية لبلدة دورا القرع/ محافظة رام الله والبيرة

استناداً للصلاحيات المخولة لي بموجب المادة (4/هـ) والمادة (13/أ) من قانون تنظيم المدن والقرى والأبنية رقم (79) لسنة 1966م، وبعد الاطلاع على توصية مجلس التنظيم الأعلى في جلسته رقم (2018/7) بتاريخ 2018/10/03م، بموجب القرار رقم (171)، أمر باعتبار المناطق حسب المخطط المقترح من دائرة التخطيط العمراني منطقة تنظيم محلية لبلدة دورا القرع. ويعتبر مخطط التنظيم نافذاً بعد مضي (15) يوماً من تاريخ نشر الإعلان في الجريدة الرسمية، وينشر القرار بجريدين محليتين.

وزير الحكم المحلي  
رئيس مجلس التنظيم الأعلى






دولة فلسطين  
STATE OF PALESTINE  
الولاية العامة للحكيم  
والخطية العمرانية

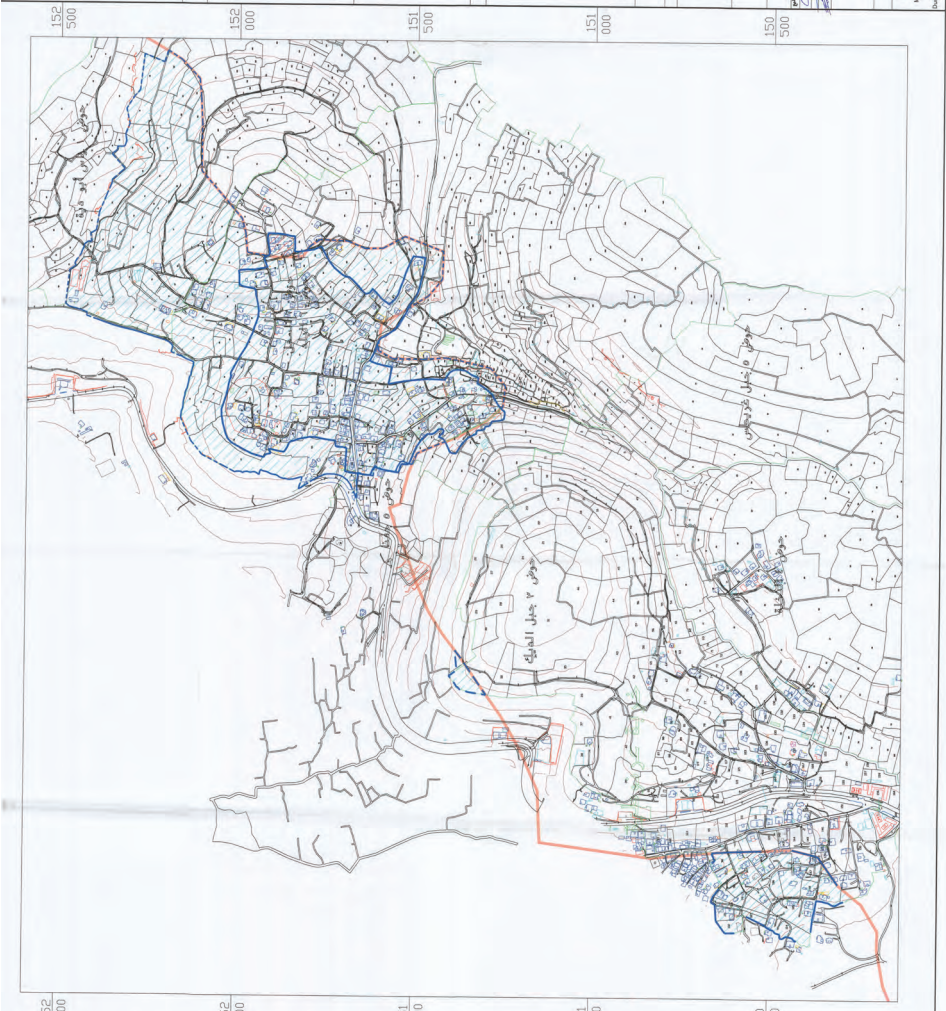
حيز التخطيط الترابي - نواحي الخيم  
حيز التخطيط الترابي - نواحي الخيم  
الحدود

حيز التخطيط الترابي  
حيز التخطيط الترابي  
حيز التخطيط الترابي  
حيز التخطيط الترابي  
حيز التخطيط الترابي  
حيز التخطيط الترابي  
حيز التخطيط الترابي



حيز التخطيط الترابي  
حيز التخطيط الترابي  
حيز التخطيط الترابي  
حيز التخطيط الترابي  
حيز التخطيط الترابي  
حيز التخطيط الترابي  
حيز التخطيط الترابي

Scale 1:4000  
Monday, April 29, 2019 10:28:11 AM  
D:\work\home\lab\_inspection\items\159.dwg



المستوى: سطح البحر

المقياس: 1:4000

1	حيز التخطيط الترابي
2	حيز التخطيط الترابي
3	حيز التخطيط الترابي
4	حيز التخطيط الترابي
5	حيز التخطيط الترابي
6	حيز التخطيط الترابي

حيز التخطيط الترابي

## إعلان صادر عن مجلس التنظيم الأعلى بشأن مشروع مخطط هيكلية لبلدة دورا القرع/ محافظة رام الله والبيرة

قرر مجلس التنظيم الأعلى في جلسته رقم (2018/7) بتاريخ 2018/10/03م، بموجب القرار رقم (172) الموافقة على وضع المشروع موضع التنفيذ، وذلك حسب المخططات المعلنة في مقر الحكم المحلي/ محافظة رام الله والبيرة، ومقر مجلس قروي دورا القرع. ويعتبر مخطط التنظيم نافذاً بعد مضي (15) يوماً من تاريخ نشر الإعلان في الجريدة الرسمية وجريدتين محليتين، وذلك استناداً للمادة (21) من قانون تنظيم المدن والقرى والأبنية رقم (79) لسنة 1966م.

وزير الحكم المحلي  
رئيس مجلس التنظيم الأعلى





## إعلان

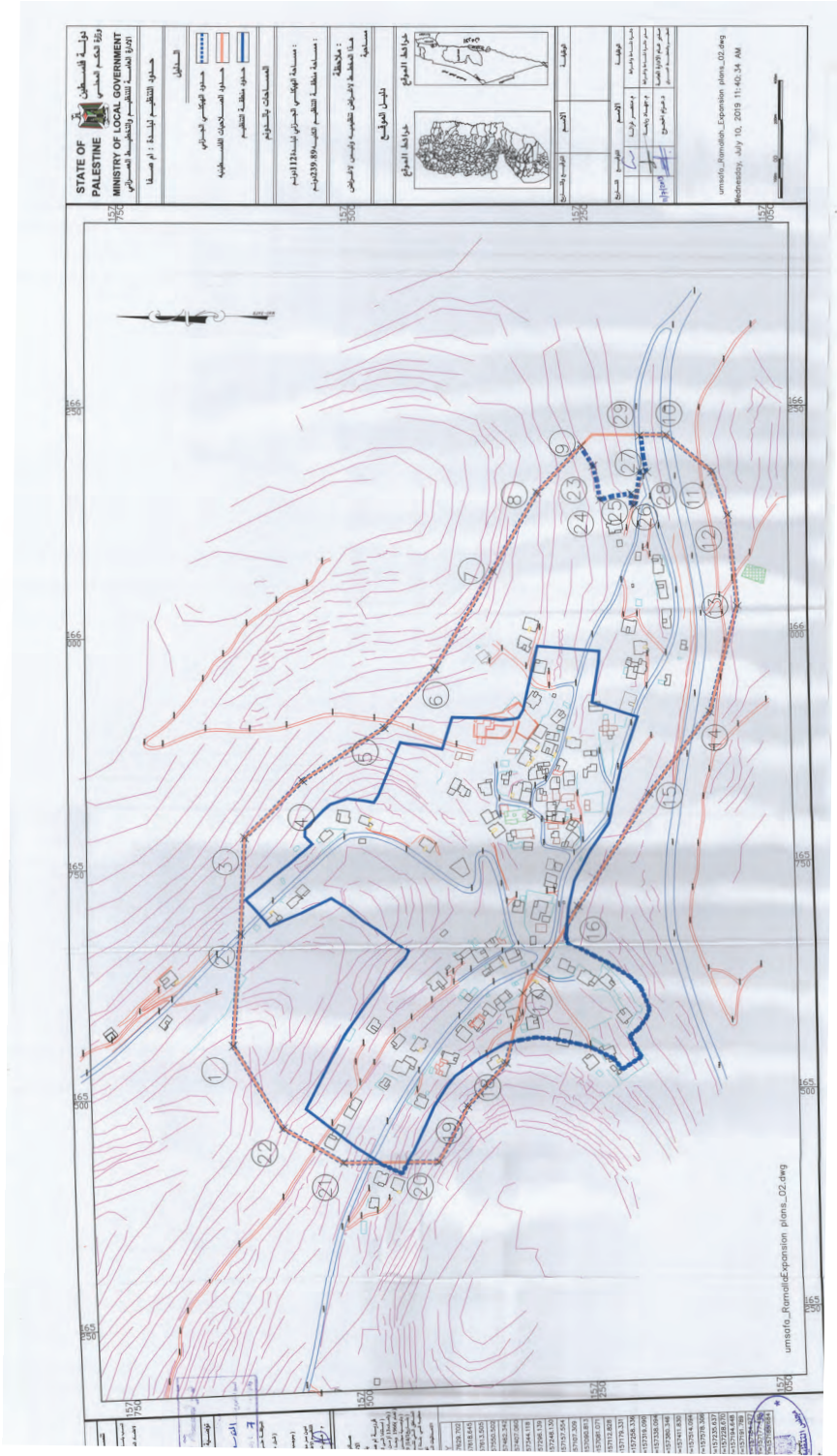
## صادر عن مجلس التنظيم الأعلى

## بشأن التوسعة التنظيمية لبلدة إم صفا/ محافظة رام الله والبيرة

استناداً للصلاحيات المخولة لي بموجب المادة (4/هـ) والمادة (13/أ) من قانون تنظيم المدن والقرى والأبنية رقم (79) لسنة 1966م، وبعد الاطلاع على توصية مجلس التنظيم الأعلى في جلسته رقم (2019/1) بتاريخ 2019/01/14م بموجب القرار رقم (7)، أمر باعتبار المناطق حسب المخطط المقترح من دائرة التخطيط العمراني منطقة تنظيم محلية لبلدة إم صفا. ويعتبر مخطط التنظيم نافذاً بعد مضي (15) يوماً من تاريخ نشر الإعلان في الجريدة الرسمية، وينشر القرار بجريدين محليتين.

وزير الحكم المحلي  
رئيس مجلس التنظيم الأعلى





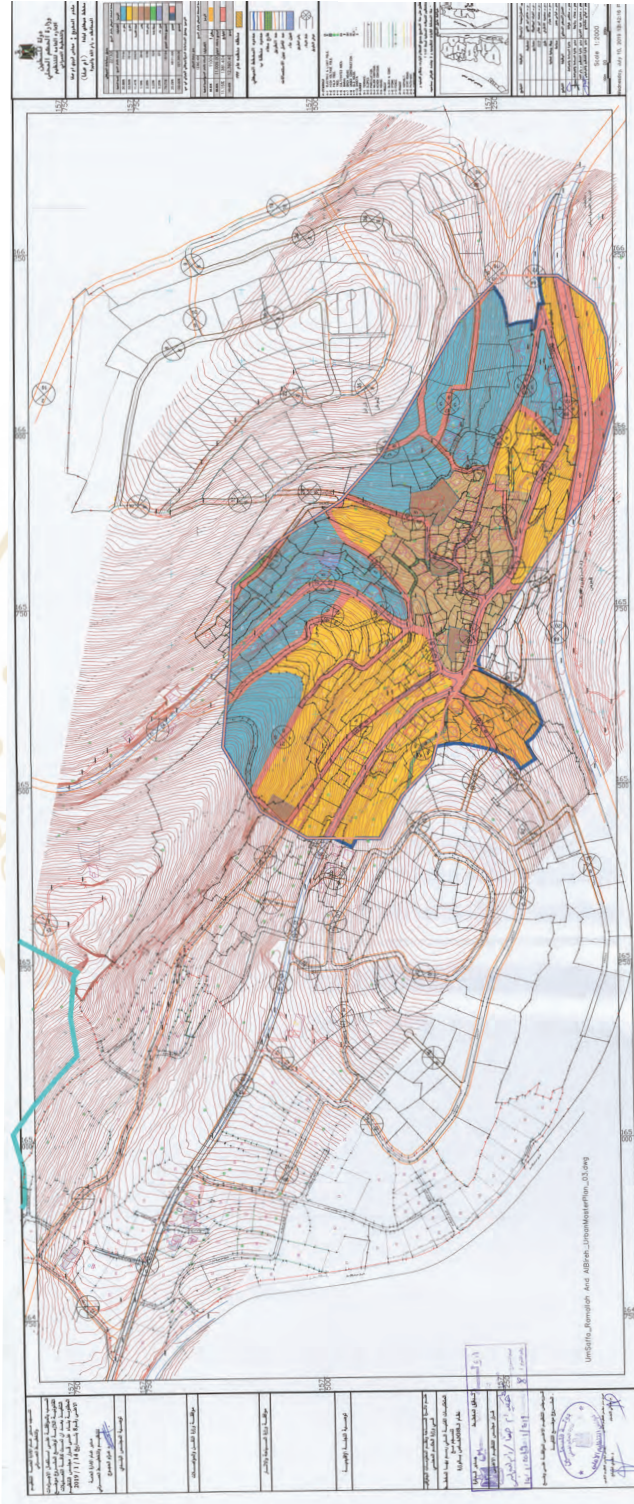


## إعلان صادر عن مجلس التنظيم الأعلى بشأن مشروع مخطط هيكلية لبلدة إم صفا/ محافظة رام الله والبيرة

قرر مجلس التنظيم الأعلى في جلسته رقم (2019/1) بتاريخ 2019/01/14م، بموجب القرار رقم (8) الموافقة على وضع المشروع موضع التنفيذ، وذلك حسب المخططات المعلنة في مقر الحكم المحلي/ محافظة رام الله والبيرة، ومقر مجلس قروي إم صفا. ويعتبر مخطط التنظيم نافذاً بعد مضي (15) يوماً من تاريخ نشر الإعلان في الجريدة الرسمية وجريدتين محليتين، وذلك استناداً للمادة (21) من قانون تنظيم المدن والقرى والأبنية رقم (79) لسنة 1966م.

وزير الحكم المحلي  
رئيس مجلس التنظيم الأعلى



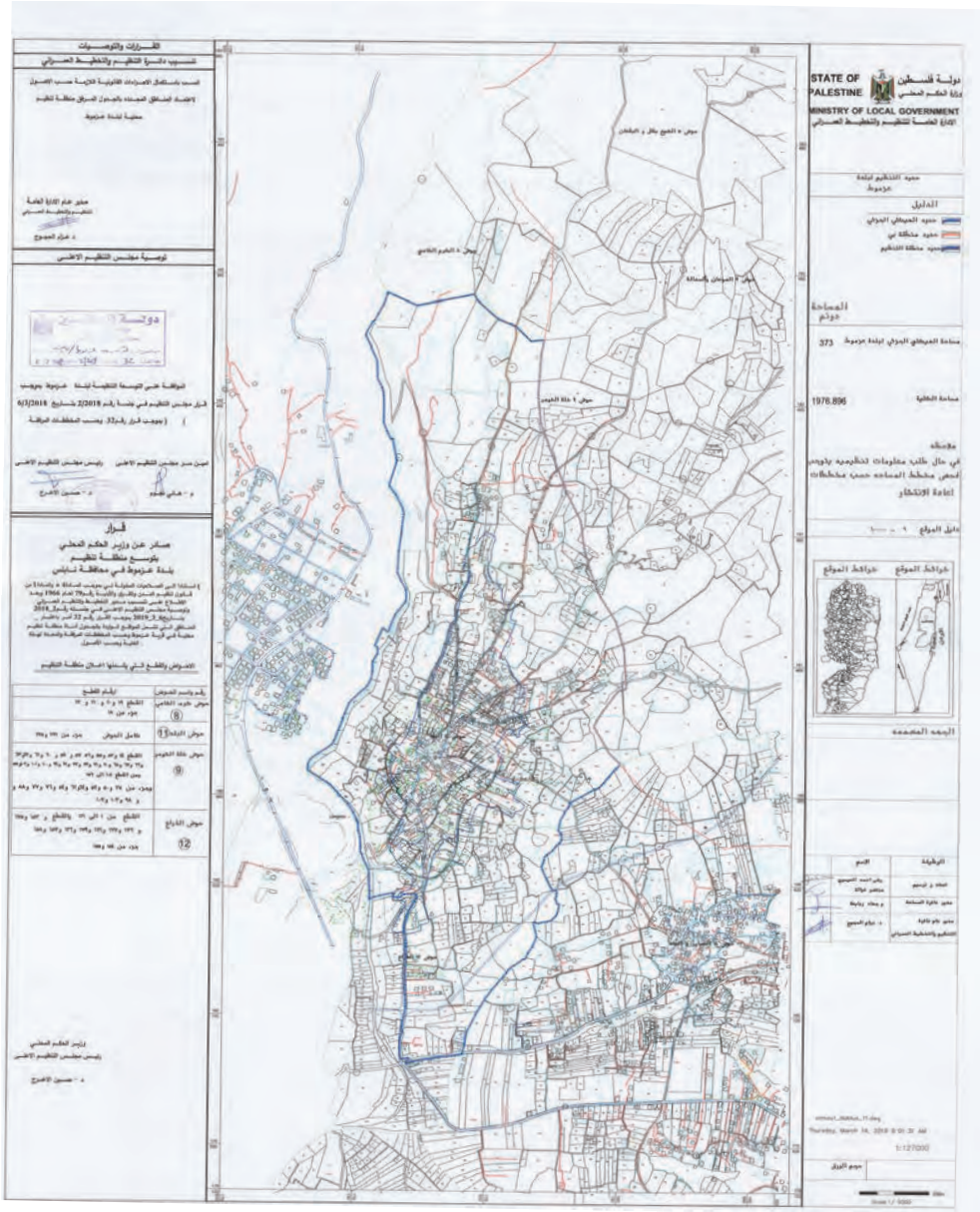


## إعلان صادر عن مجلس التنظيم الأعلى بشأن التوسعة التنظيمية لبلدة عزموط/ محافظة نابلس

استناداً للصلاحيات المخولة لي بموجب المادة (4/هـ) والمادة (13/أ) من قانون تنظيم المدن والقرى والأبنية رقم (79) لسنة 1966م، وبعد الاطلاع على توصية مجلس التنظيم الأعلى في جلسته رقم (2018/2) بتاريخ 2018/03/06م، بموجب القرار رقم (32)، أمر باعتبار المناطق حسب المخطط المقترح من دائرة التخطيط العمراني منطقة تنظيم محلية لبلدة عزموط. ويعتبر مخطط التنظيم نافذاً بعد مضي (15) يوماً من تاريخ نشر الإعلان في الجريدة الرسمية، وينشر القرار بجريدين محليتين.

وزير الحكم المحلي  
رئيس مجلس التنظيم الأعلى



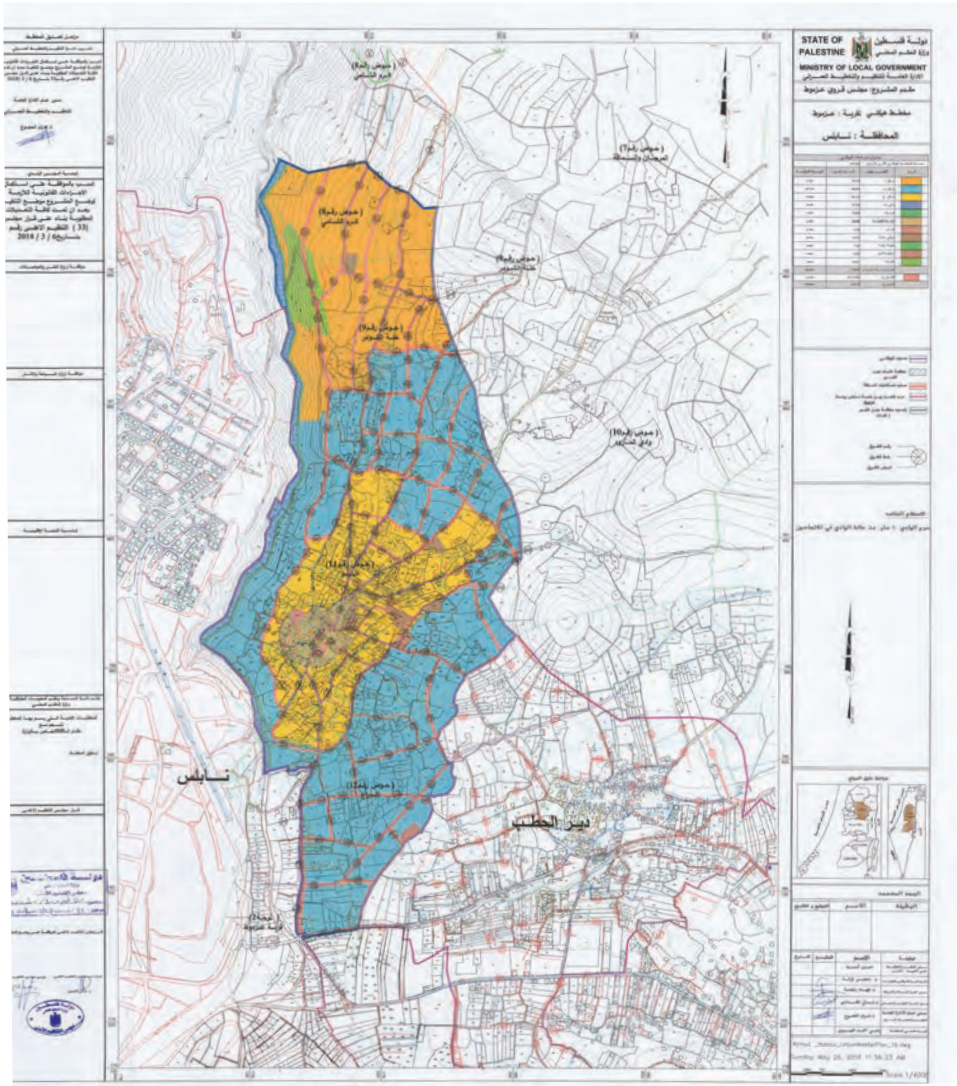


## إعلان صادر عن مجلس التنظيم الأعلى بشأن مشروع مخطط هيكلية لبلدة عزموط/ محافظة نابلس

قرر مجلس التنظيم الأعلى في جلسته رقم (2018/2) بتاريخ 2018/03/06م، بموجب القرار رقم (33) الموافقة على وضع المشروع موضع التنفيذ، وذلك حسب المخططات المعلنة في مقر الحكم المحلي/ محافظة نابلس، ومقر مجلس قروي عزموط.  
ويعتبر مخطط التنظيم نافذاً بعد مضي (15) يوماً من تاريخ نشر الإعلان في الجريدة الرسمية وجريدتين محليتين، وذلك استناداً للمادة (21) من قانون تنظيم المدن والقرى والأبنية رقم (79) لسنة 1966م.

وزير الحكم المحلي  
رئيس مجلس التنظيم الأعلى





## إعلان صادر عن مجلس التنظيم الأعلى بشأن التوسعة التنظيمية لبلدة قصرة / محافظة نابلس

استناداً للصلاحيات المخولة لي بموجب المادة (4/هـ) والمادة (13/أ) من قانون تنظيم المدن والقرى والأبنية رقم (79) لسنة 1966م، وبعد الاطلاع على توصية مجلس التنظيم الأعلى في جلسته رقم (2018/3) بتاريخ 2018/04/02م، بموجب القرار رقم (57)، أمر باعتبار المناطق حسب المخطط المقترح من دائرة التخطيط العمراني منطقة تنظيم محلية لبلدة قصرة. ويعتبر مخطط التنظيم نافذاً بعد مضي (15) يوماً من تاريخ نشر الإعلان في الجريدة الرسمية، وينشر القرار بجريدين محليتين.

وزير الحكم المحلي  
رئيس مجلس التنظيم الأعلى





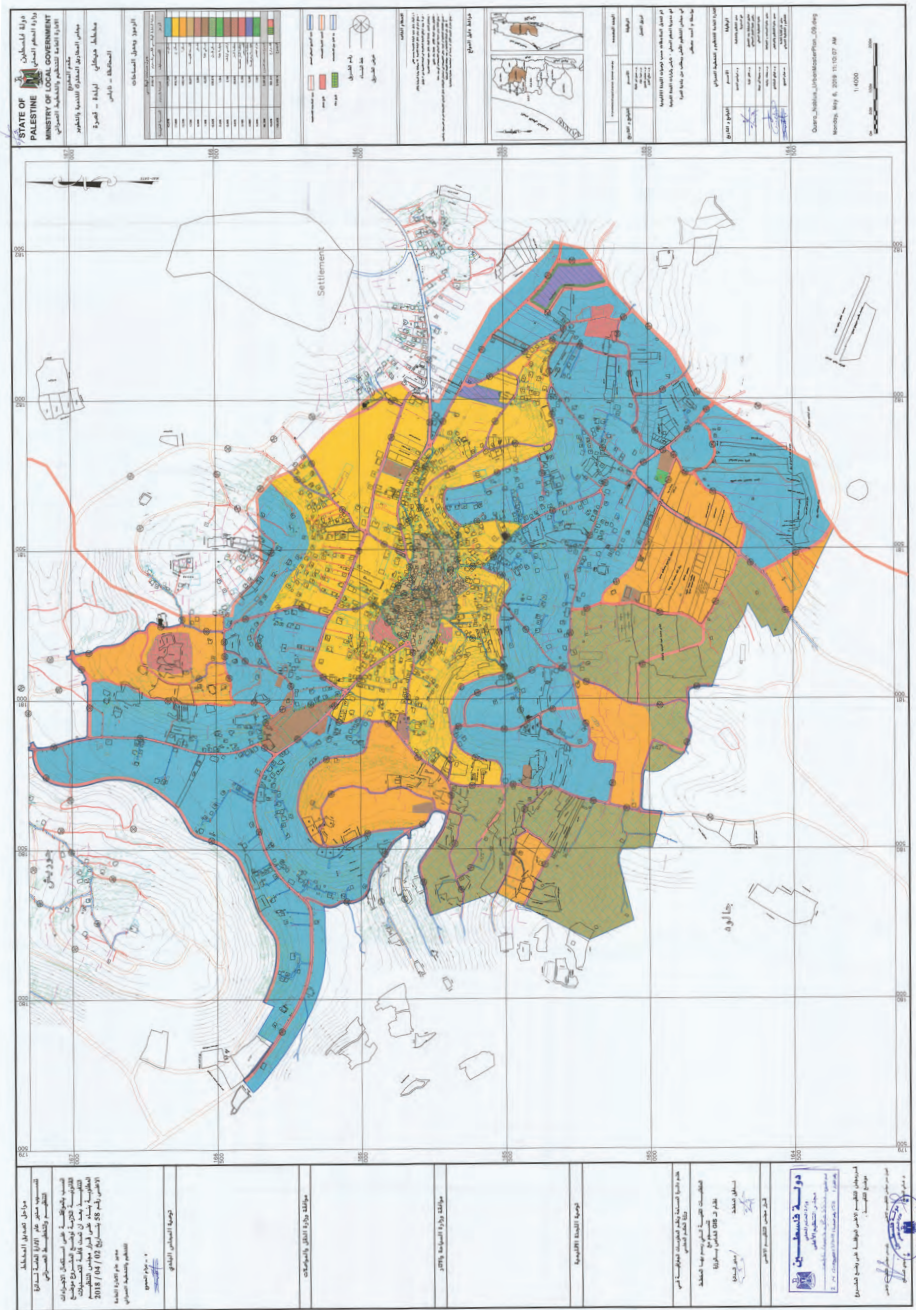


## إعلان صادر عن مجلس التنظيم الأعلى بشأن مشروع مخطط هيكلية لبلدة قصرة/ محافظة نابلس

قرر مجلس التنظيم الأعلى في جلسته رقم (2018/3) بتاريخ 2018/04/02م، بموجب القرار رقم (58) الموافقة على وضع المشروع موضع التنفيذ، وذلك حسب المخططات المعلنة في مقر الحكم المحلي/ محافظة نابلس، ومقر مجلس قروي قصرة. ويعتبر مخطط التنظيم نافذاً بعد مضي (15) يوماً من تاريخ نشر الإعلان في الجريدة الرسمية وجريدتين محليتين، وذلك استناداً للمادة (21) من قانون تنظيم المدن والقرى والأبنية رقم (79) لسنة 1966م.

وزير الحكم المحلي  
رئيس مجلس التنظيم الأعلى



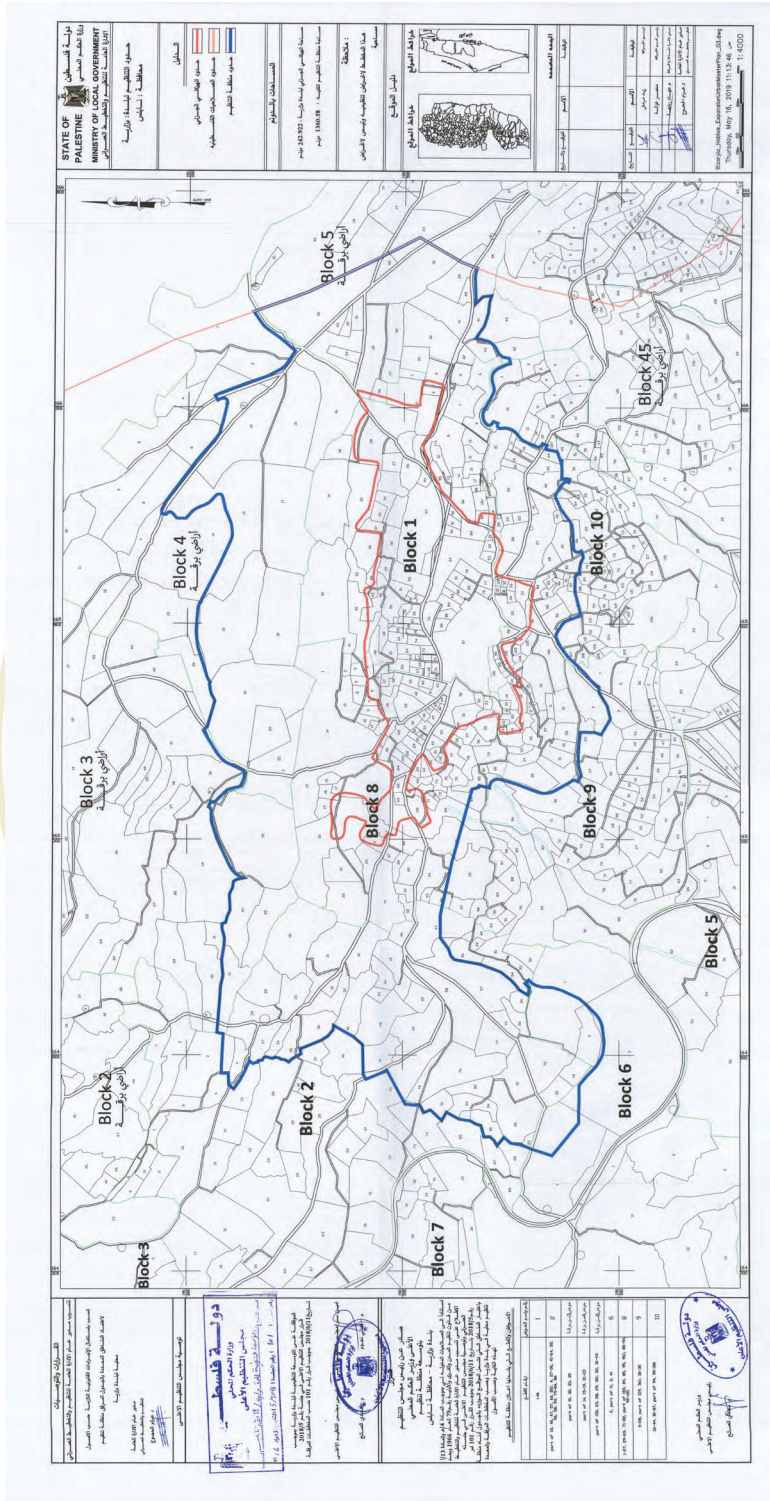


## إعلان صادر عن مجلس التنظيم الأعلى بشأن التوسعة التنظيمية لبلدة بزاريا/ محافظة نابلس

استناداً للصلاحيات المخولة لي بموجب المادة (4/هـ) والمادة (13/أ) من قانون تنظيم المدن والقرى والأبنية رقم (79) لسنة 1966م، وبعد الاطلاع على توصية مجلس التنظيم الأعلى في جلسته رقم (2018/5) بتاريخ 2018/06/11م، بموجب القرار رقم (101)، أمر باعتبار المناطق حسب المخطط المقترح من دائرة التخطيط العمراني منطقة تنظيم محلية لبلدة بزاريا. ويعتبر مخطط التنظيم نافذاً بعد مضي (15) يوماً من تاريخ نشر الإعلان في الجريدة الرسمية، وينشر القرار بجريديتين محليتين.

وزير الحكم المحلي  
رئيس مجلس التنظيم الأعلى



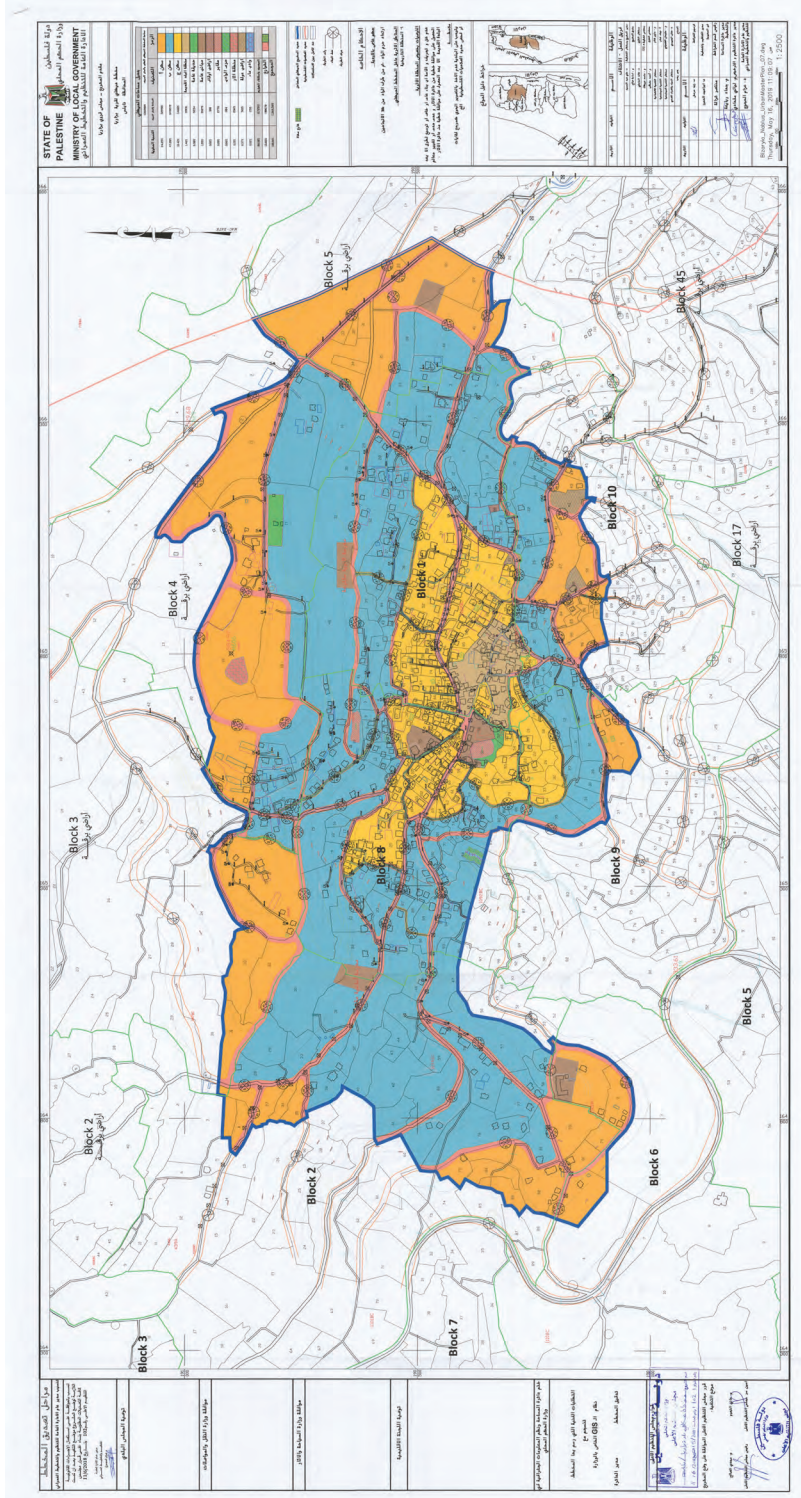


## إعلان صادر عن مجلس التنظيم الأعلى بشأن مشروع مخطط هيكلية لبلدة بزاريا/ محافظة نابلس

قرر مجلس التنظيم الأعلى في جلسته رقم (2018/5) بتاريخ 2018/06/11م، بموجب القرار رقم (102) الموافقة على وضع المشروع موضع التنفيذ، وذلك حسب المخططات المعلنة في مقر الحكم المحلي/ محافظة نابلس، ومقر مجلس قروي بزاريا. ويعتبر مخطط التنظيم نافذاً بعد مضي (15) يوماً من تاريخ نشر الإعلان في الجريدة الرسمية وجريدتين محليتين، وذلك استناداً للمادة (21) من قانون تنظيم المدن والقرى والأبنية رقم (79) لسنة 1966م.

وزير الحكم المحلي  
رئيس مجلس التنظيم الأعلى



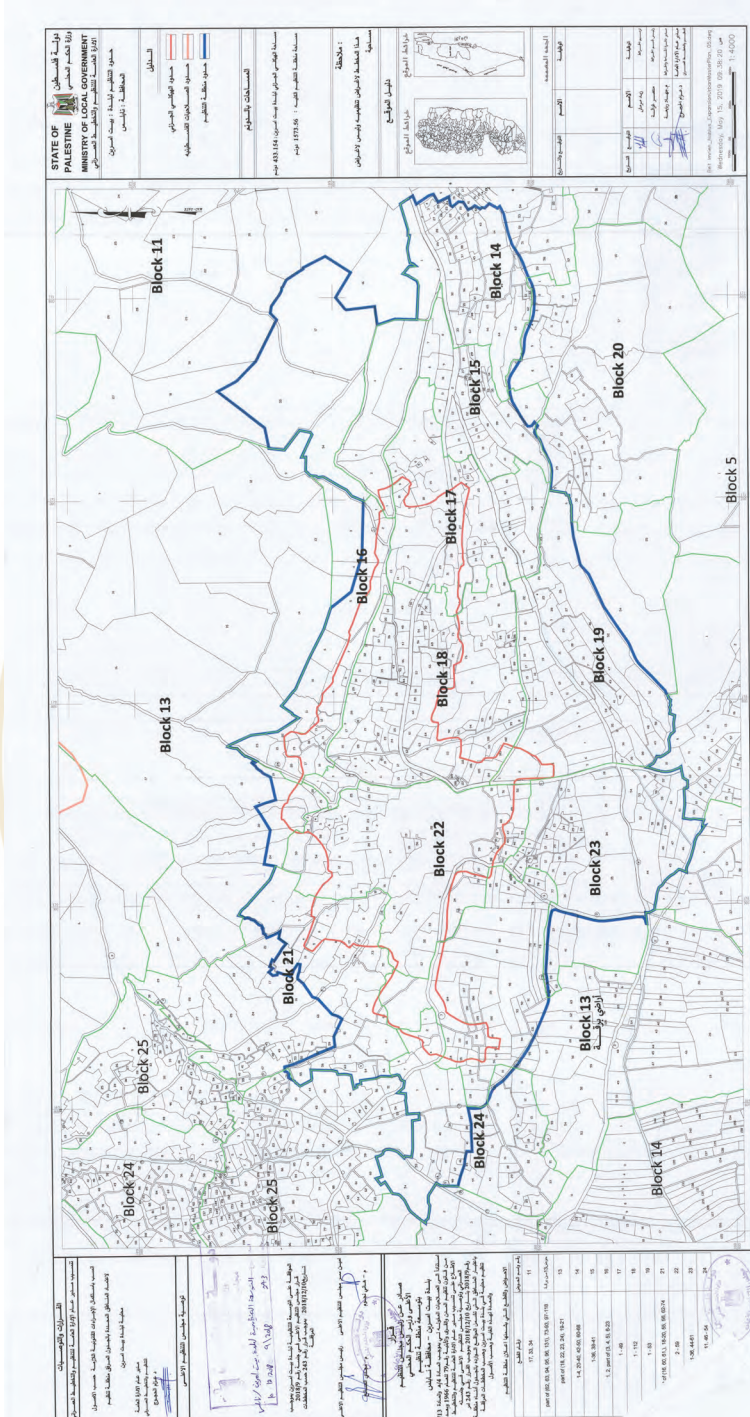


## إعلان صادر عن مجلس التنظيم الأعلى بشأن التوسعة التنظيمية لقرية بيت امرين/ محافظة نابلس

استناداً للصلاحيات المخولة لي بموجب المادة (4/هـ) والمادة (13/أ) من قانون تنظيم المدن والقرى والأبنية رقم (79) لسنة 1966م، وبعد الاطلاع على توصية مجلس التنظيم الأعلى في جلسته رقم (2018/9) بتاريخ 2018/12/05م، بموجب القرار رقم (243)، أمر باعتبار المناطق حسب المخطط المقترح من دائرة التخطيط العمراني منطقة تنظيم محلية لقرية بيت امرين. ويعتبر مخطط التنظيم نافذاً بعد مضي (15) يوماً من تاريخ نشر الإعلان في الجريدة الرسمية، وينشر القرار بجريدين محليتين.

وزير الحكم المحلي  
رئيس مجلس التنظيم الأعلى







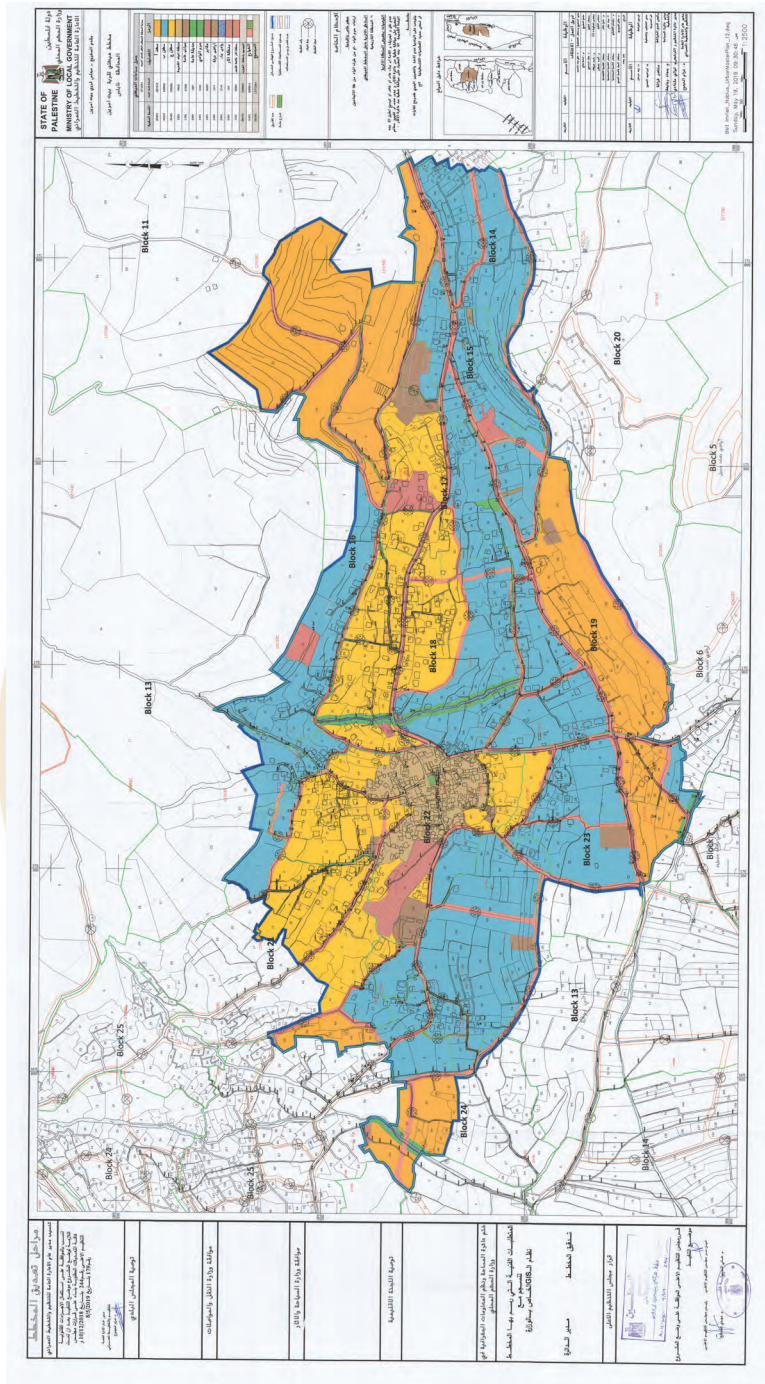
## إعلان صادر عن مجلس التنظيم الأعلى بشأن مشروع مخطط هيكلية لبلدة بيت امرين/ محافظة نابلس

قرر مجلس التنظيم الأعلى في جلسته رقم (2018/9) بتاريخ 2018/12/05م، بموجب القرار رقم (244) الموافقة على وضع المشروع موضع التنفيذ، وذلك حسب المخططات المعلنة في مقر الحكم المحلي/ محافظة نابلس، ومقر اللجنة المحلية المشتركة لقرى شمال غرب نابلس، ومجلس قروي بيت امرين.

ويعتبر مخطط التنظيم نافذاً بعد مضي (15) يوماً من تاريخ نشر الإعلان في الجريدة الرسمية وجريدتين محليتين، وذلك استناداً للمادة (21) من قانون تنظيم المدن والقرى والأبنية رقم (79) لسنة 1966م.

وزير الحكم المحلي  
رئيس مجلس التنظيم الأعلى



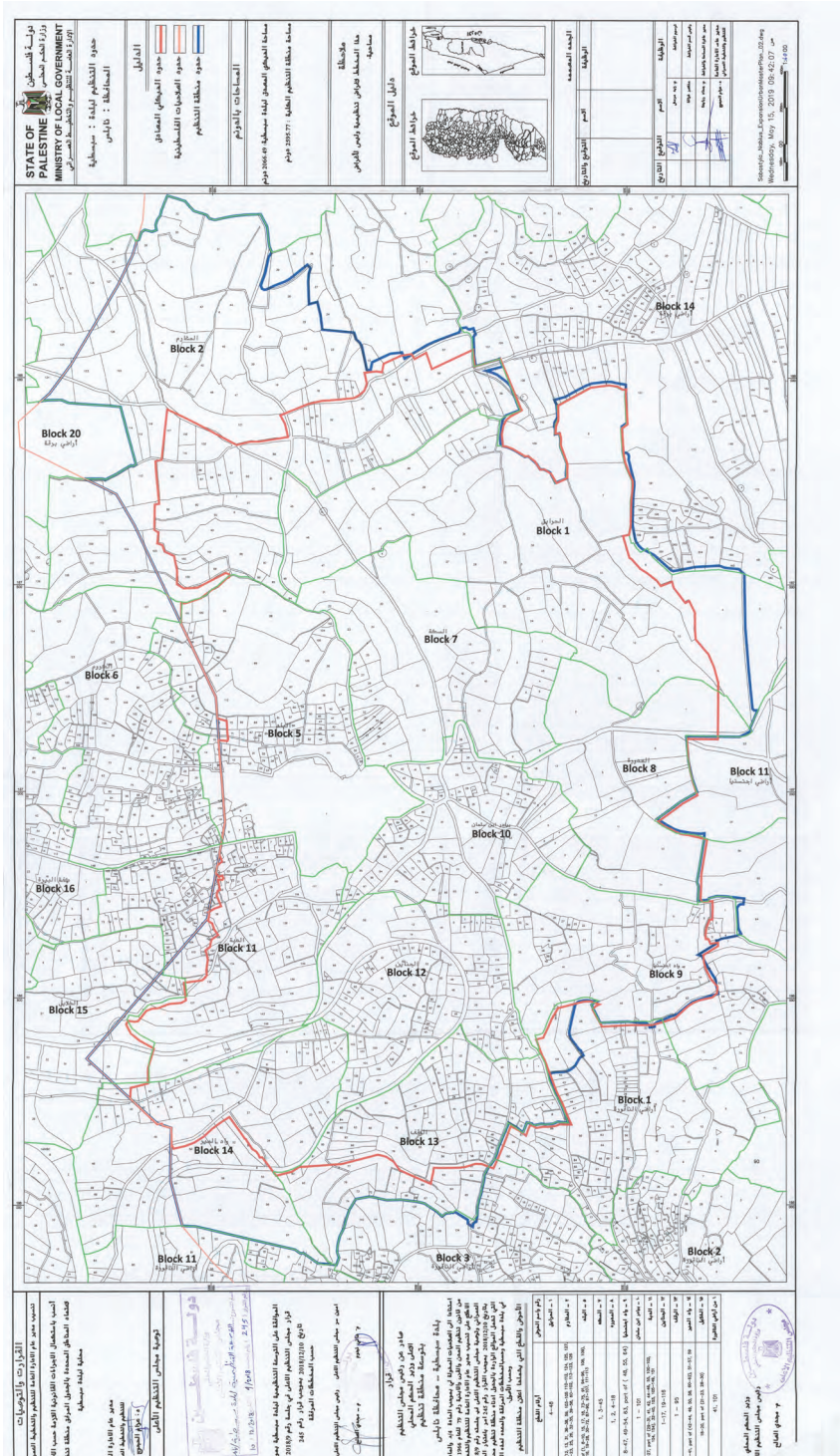


## إعلان صادر عن مجلس التنظيم الأعلى بشأن التوسعة التنظيمية لبلدة سبسطية/ محافظة نابلس

استناداً للصلاحيات المخولة لي بموجب المادة (4/هـ) والمادة (13/أ) من قانون تنظيم المدن والقرى والأبنية رقم (79) لسنة 1966م، وبعد الاطلاع على توصية مجلس التنظيم الأعلى في جلسته رقم (2018/9) بتاريخ 2018/12/05م، بموجب القرار رقم (245)، أمر باعتبار المناطق حسب المخطط المقترح من دائرة التخطيط العمراني منطقة تنظيم محلية لبلدة سبسطية. ويعتبر مخطط التنظيم نافذاً بعد مضي (15) يوماً من تاريخ نشر الإعلان في الجريدة الرسمية، وينشر القرار بجريديتين محليتين.

وزير الحكم المحلي  
رئيس مجلس التنظيم الأعلى



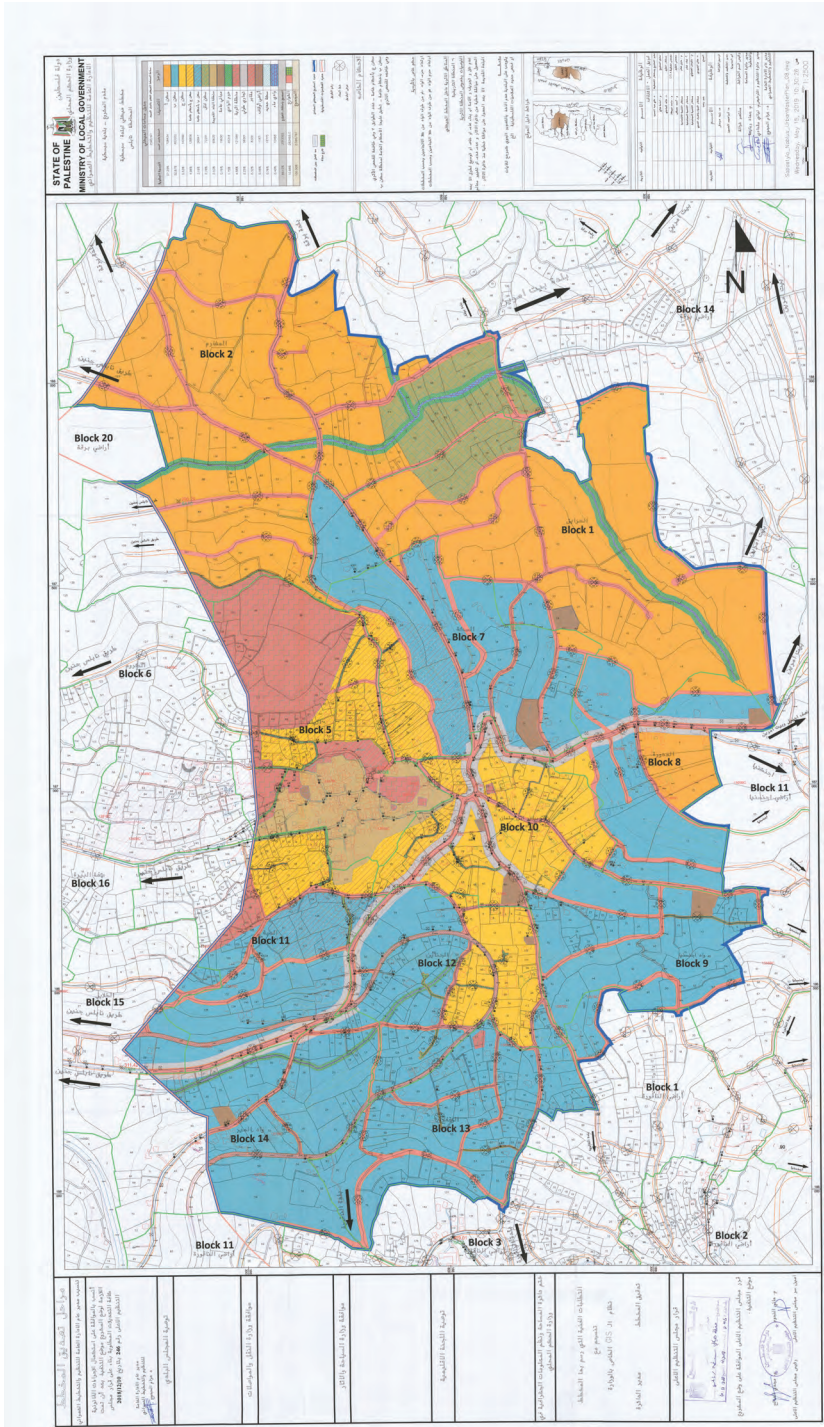


## إعلان صادر عن مجلس التنظيم الأعلى بشأن مشروع مخطط هيكلية لبلدة سبسطية/ محافظة نابلس

قرر مجلس التنظيم الأعلى في جلسته رقم (2018/9) بتاريخ 2018/12/05م، بموجب القرار رقم (246) الموافقة على وضع المشروع موضع التنفيذ، وذلك حسب المخططات المعلنة في مقر الحكم المحلي/ محافظة نابلس، ومقر اللجنة المحلية المشتركة لقرى شمال غرب نابلس، وبلدية سبسطية. ويعتبر مخطط التنظيم نافذاً بعد مضي (15) يوماً من تاريخ نشر الإعلان في الجريدة الرسمية وجريدتين محليتين، وذلك استناداً للمادة (21) من قانون تنظيم المدن والقرى والأبنية رقم (79) لسنة 1966م.

وزير الحكم المحلي  
رئيس مجلس التنظيم الأعلى





## إعلان صادر عن مجلس التنظيم الأعلى بشأن التوسعة التنظيمية لقرية الناقورة / محافظة نابلس

استناداً للصلاحيات المخولة لي بموجب المادة (4/هـ) والمادة (13/أ) من قانون تنظيم المدن والقرى والأبنية رقم (79) لسنة 1966م، وبعد الاطلاع على توصية مجلس التنظيم الأعلى في جلسته رقم (2018/9) بتاريخ 2018/12/05م، بموجب القرار رقم (247)، أمر باعتبار المناطق حسب المخطط المقترح من دائرة التخطيط العمراني منطقة تنظيم محلية لقرية الناقورة. ويعتبر مخطط التنظيم نافذاً بعد مضي (15) يوماً من تاريخ نشر الإعلان في الجريدة الرسمية، وينشر القرار بجريديتين محليتين.

وزير الحكم المحلي  
رئيس مجلس التنظيم الأعلى







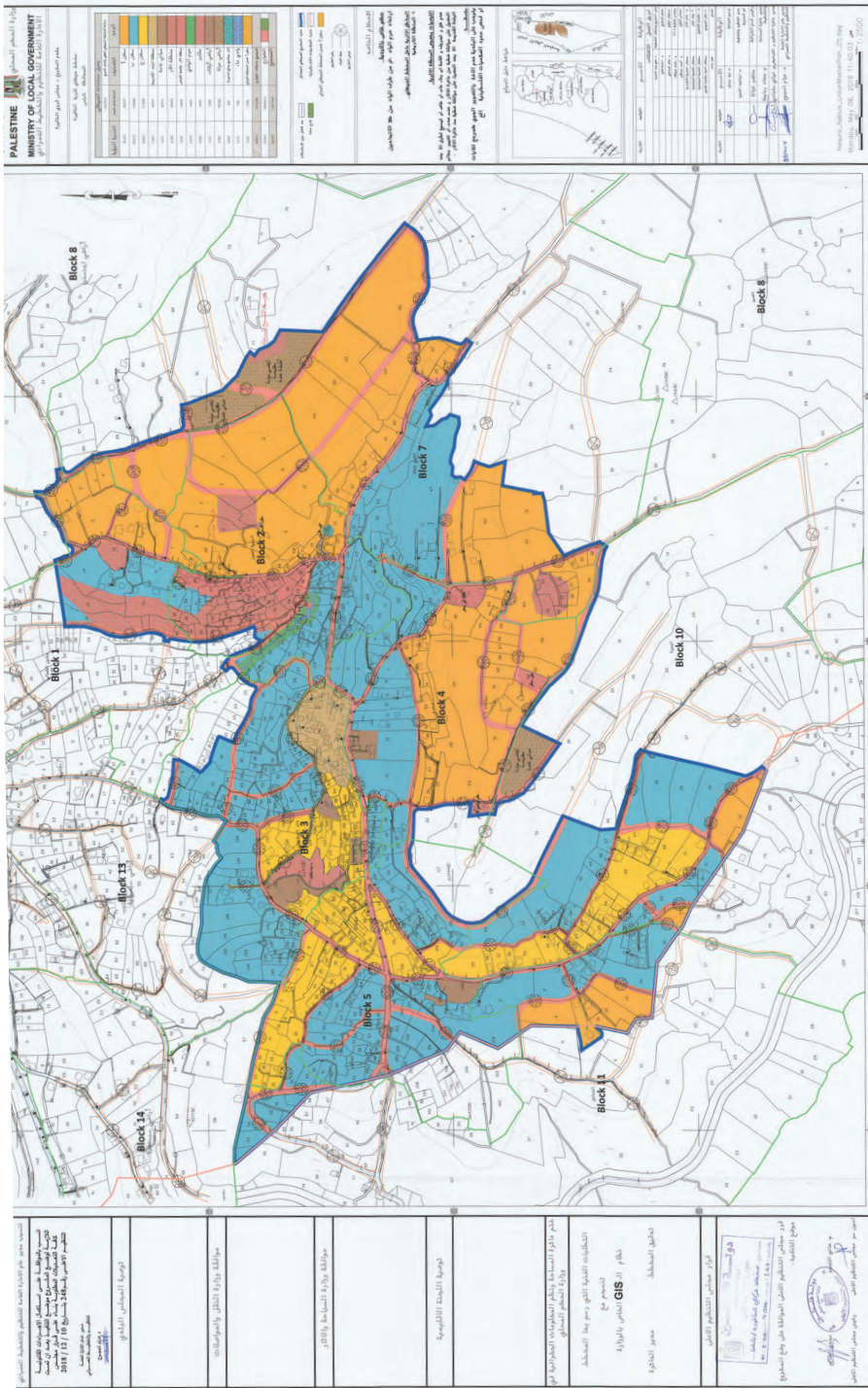
## إعلان صادر عن مجلس التنظيم الأعلى بشأن مشروع مخطط هيكلية لبلدة الناقورة/ محافظة نابلس

قرر مجلس التنظيم الأعلى في جلسته رقم (2018/9) بتاريخ 2018/12/05م، بموجب القرار رقم (248) الموافقة على وضع المشروع موضع التنفيذ، وذلك حسب المخططات المعلنة في مقر الحكم المحلي/ محافظة نابلس، ومقر اللجنة المحلية المشتركة لقرى شمال غرب نابلس، ومجلس قروي الناقورة.

ويعتبر مخطط التنظيم نافذاً بعد مضي (15) يوماً من تاريخ نشر الإعلان في الجريدة الرسمية وجريدتين محليتين، وذلك استناداً للمادة (21) من قانون تنظيم المدن والقرى والأبنية رقم (79) لسنة 1966م.

وزير الحكم المحلي  
رئيس مجلس التنظيم الأعلى





## إعلان صادر عن مجلس التنظيم الأعلى بشأن التوسعة التنظيمية لقرية نصف اجبيل/ محافظة نابلس

استناداً للصلاحيات المخولة لي بموجب المادة (4/هـ) والمادة (13/أ) من قانون تنظيم المدن والقرى والأبنية رقم (79) لسنة 1966م، وبعد الاطلاع على توصية مجلس التنظيم الأعلى في جلسته رقم (2018/9) بتاريخ 2018/12/05م، بموجب القرار رقم (249)، أمر باعتبار المناطق حسب المخطط المقترح من دائرة التخطيط العمراني منطقة تنظيم محلية لقرية نصف اجبيل. ويعتبر مخطط التنظيم نافذاً بعد مضي (15) يوماً من تاريخ نشر الإعلان في الجريدة الرسمية، وينشر القرار بجريديتين محليتين.

وزير الحكم المحلي  
رئيس مجلس التنظيم الأعلى





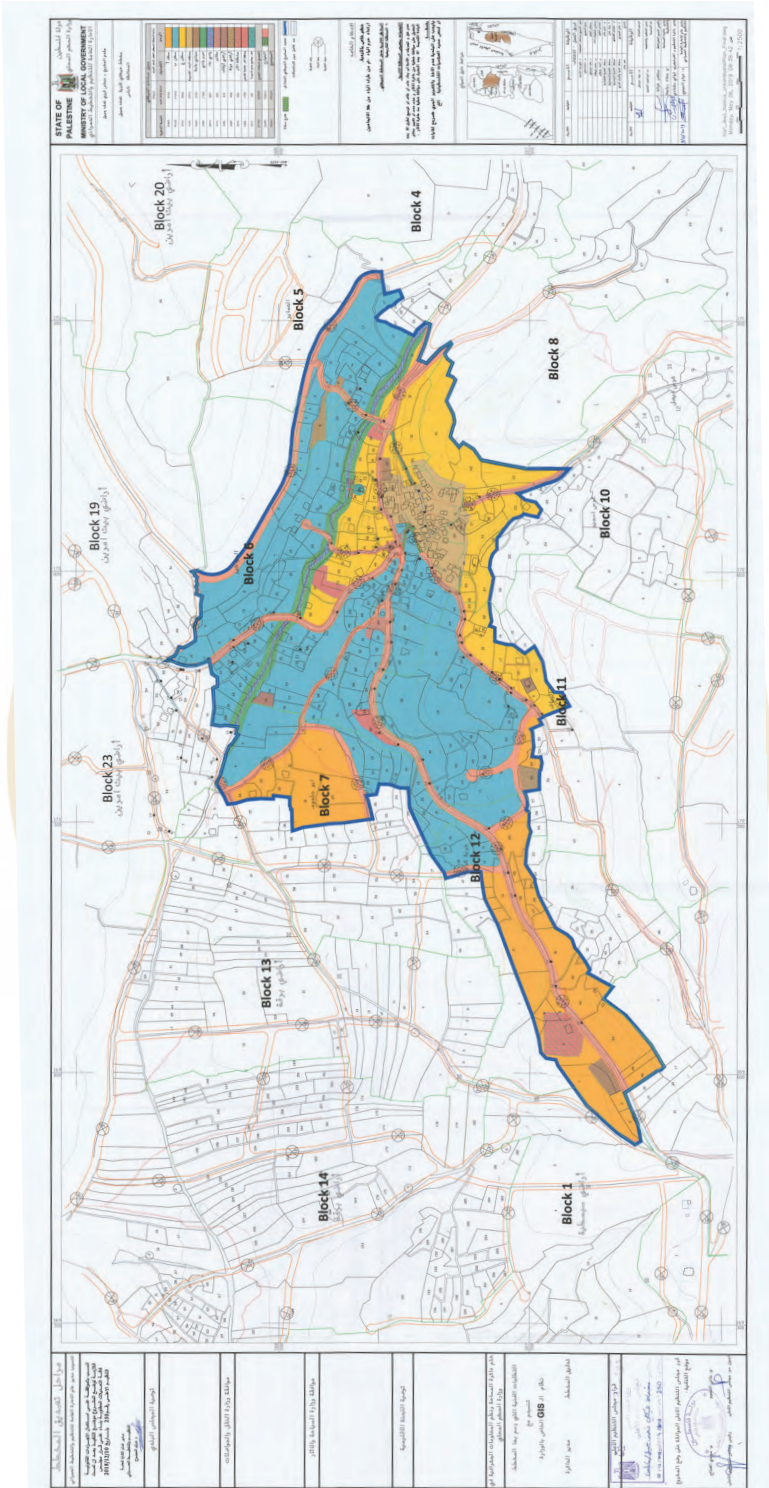
## إعلان صادر عن مجلس التنظيم الأعلى بشأن مشروع مخطط هيكلية لبلدة نصف اجبيل/ محافظة نابلس

قرر مجلس التنظيم الأعلى في جلسته رقم (2018/9) بتاريخ 2018/12/05م، بموجب القرار رقم (250) الموافقة على وضع المشروع موضع التنفيذ، وذلك حسب المخططات المعلنة في مقر الحكم المحلي/ محافظة نابلس، ومقر اللجنة المحلية المشتركة لقرى شمال غرب نابلس، ومجلس قروي نصف اجبيل.

ويعتبر مخطط التنظيم نافذاً بعد مضي (15) يوماً من تاريخ نشر الإعلان في الجريدة الرسمية وجريدتين محليتين، وذلك استناداً للمادة (21) من قانون تنظيم المدن والقرى والأبنية رقم (79) لسنة 1966م.

وزير الحكم المحلي  
رئيس مجلس التنظيم الأعلى



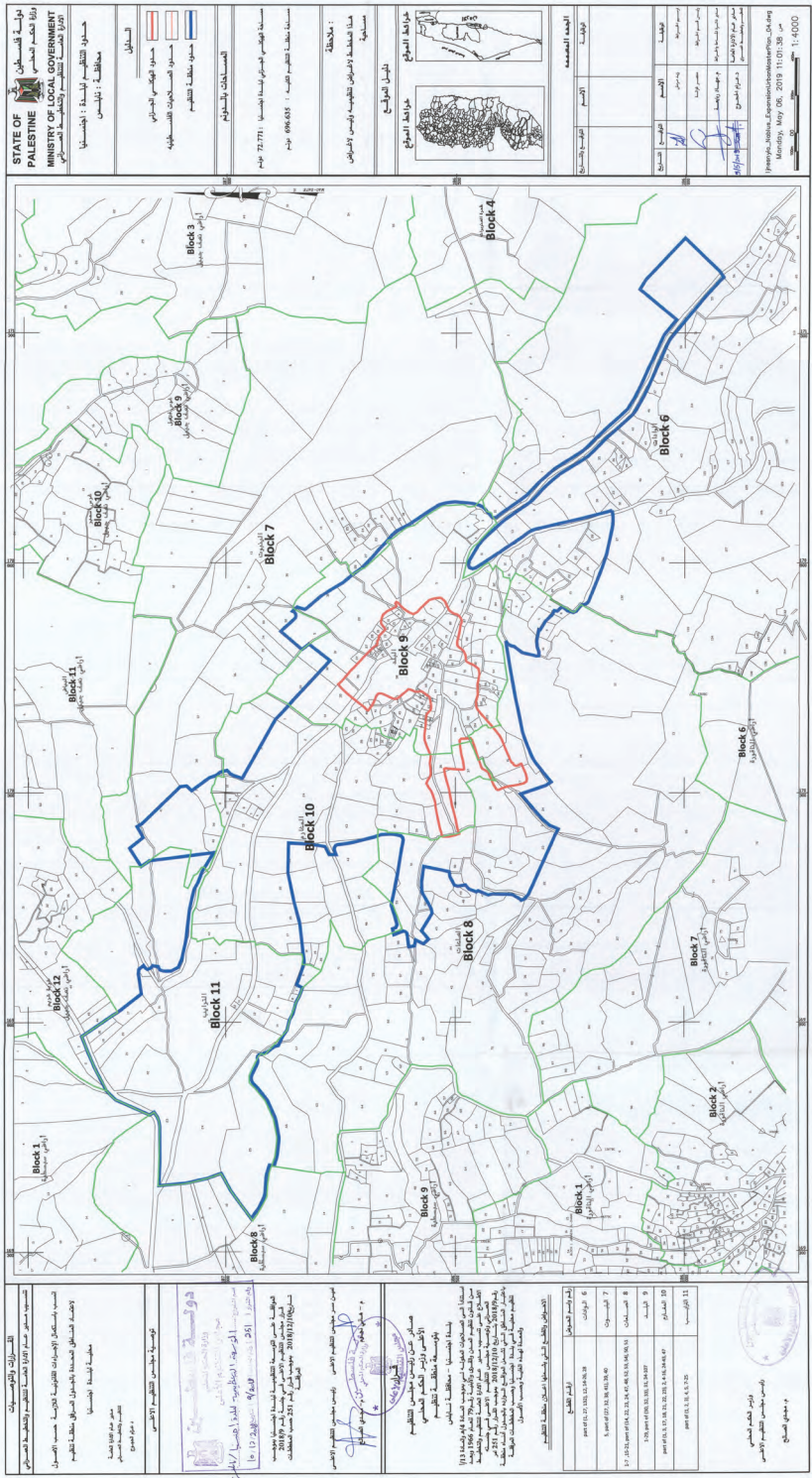


## إعلان صادر عن مجلس التنظيم الأعلى بشأن التوسعة التنظيمية لقرية اجنسنيا/ محافظة نابلس

استناداً للصلاحيات المخولة لي بموجب المادة (4/هـ) والمادة (13/أ) من قانون تنظيم المدن والقرى والأبنية رقم (79) لسنة 1966م، وبعد الاطلاع على توصية مجلس التنظيم الأعلى في جلسته رقم (2018/9) بتاريخ 2018/12/05م بموجب القرار رقم (251)، أمر باعتبار المناطق حسب المخطط المقترح من دائرة التخطيط العمراني منطقة تنظيم محلية لقرية اجنسنيا. ويعتبر مخطط التنظيم نافذاً بعد مضي (15) يوماً من تاريخ نشر الإعلان في الجريدة الرسمية، وينشر القرار بجريديتين محليتين.

وزير الحكم المحلي  
رئيس مجلس التنظيم الأعلى







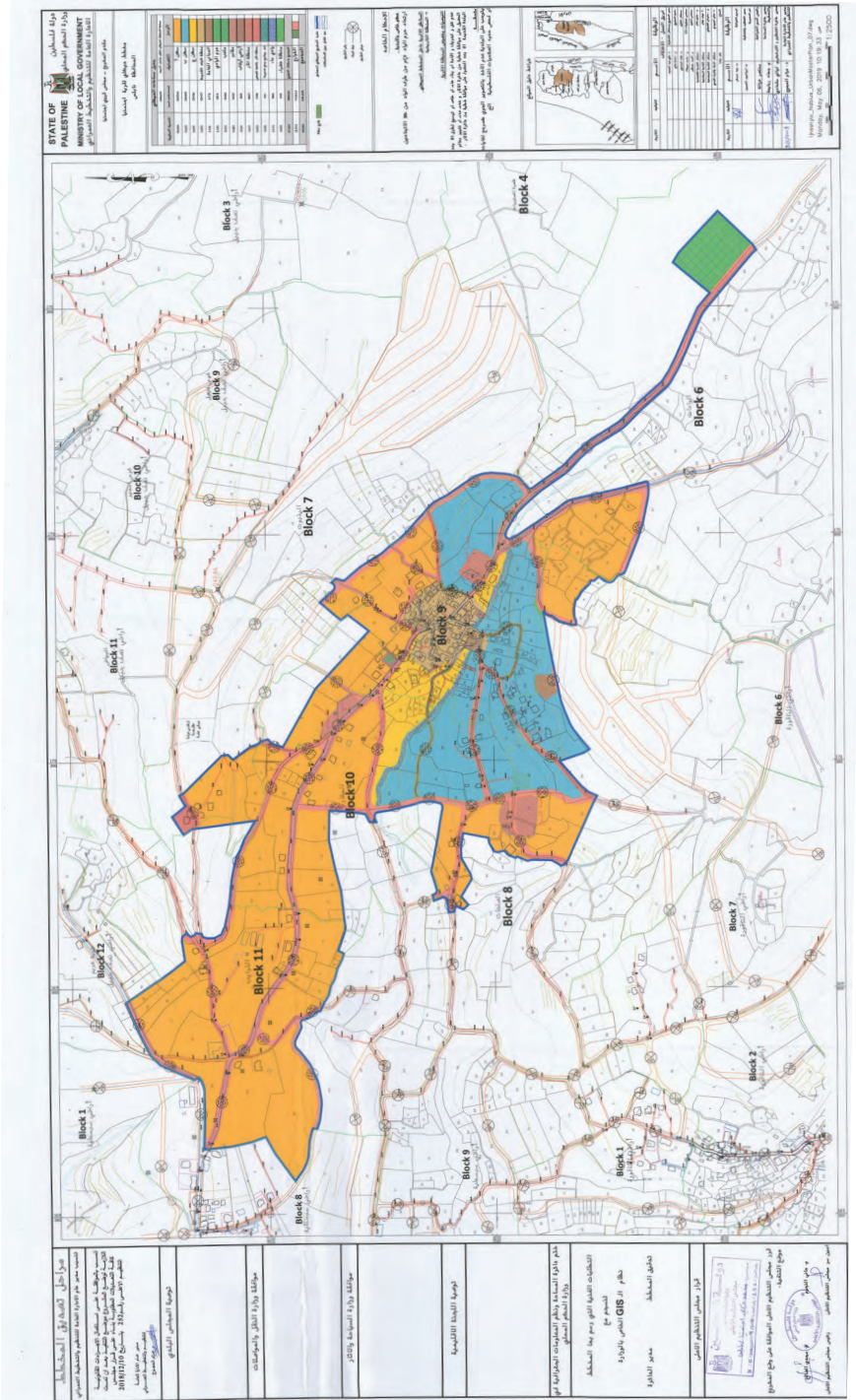
## إعلان صادر عن مجلس التنظيم الأعلى بشأن مشروع مخطط هيكلية لقرية اجنسنيا/ محافظة نابلس

قرر مجلس التنظيم الأعلى في جلسته رقم (2018/9) بتاريخ 2018/12/05م، بموجب القرار رقم (252) الموافقة على وضع المشروع موضع التنفيذ، وذلك حسب المخططات المعلنة في مقر الحكم المحلي/ محافظة نابلس، ومقر اللجنة المحلية المشتركة لقرى شمال غرب نابلس، ومجلس قروي اجنسنيا.

ويعتبر مخطط التنظيم نافذاً بعد مضي (15) يوماً من تاريخ نشر الإعلان في الجريدة الرسمية وجريدتين محليتين، وذلك استناداً للمادة (21) من قانون تنظيم المدن والقرى والأبنية رقم (79) لسنة 1966م.

وزير الحكم المحلي  
رئيس مجلس التنظيم الأعلى



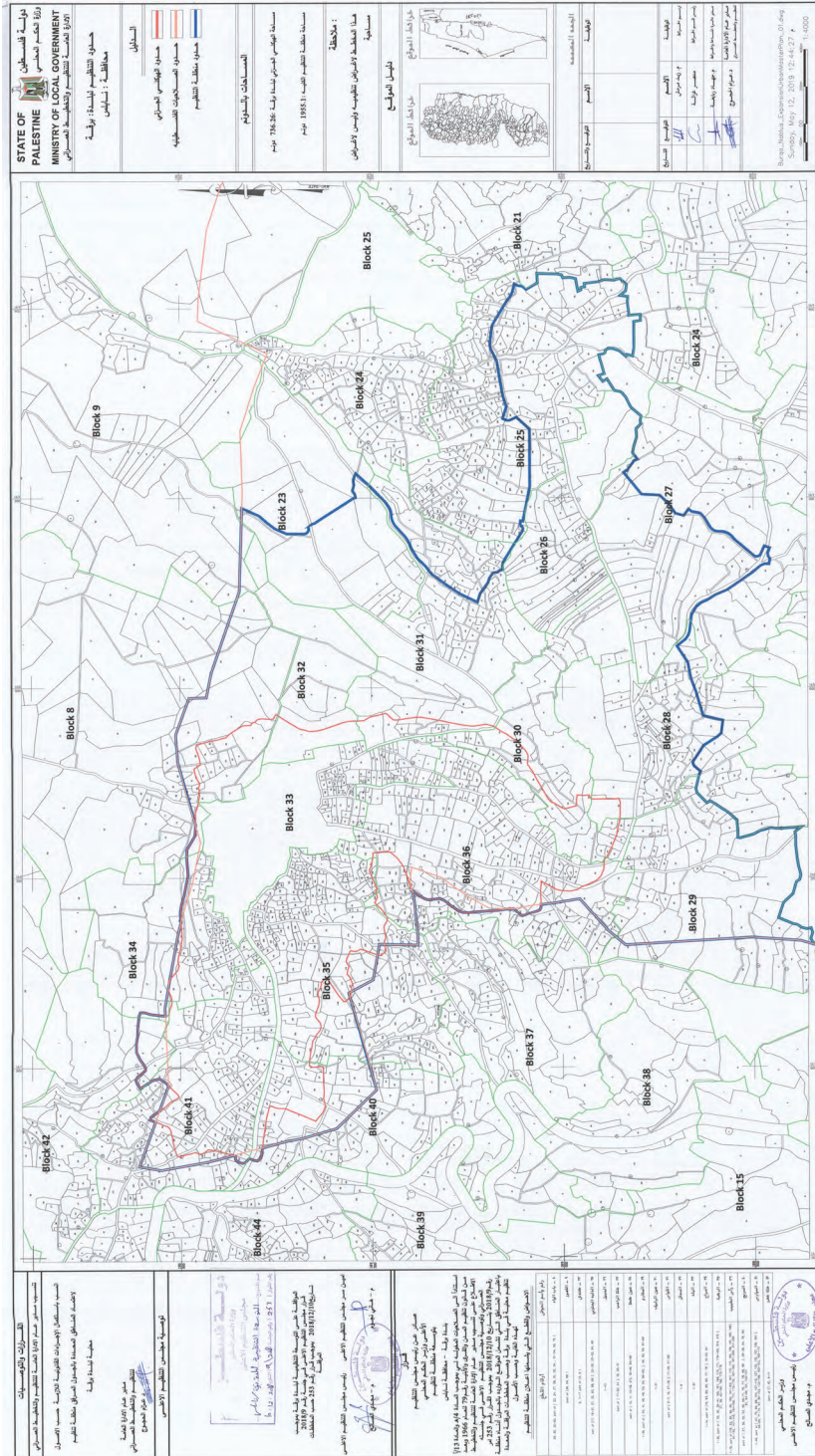


## إعلان صادر عن مجلس التنظيم الأعلى بشأن التوسعة التنظيمية لقرية برقة/ محافظة نابلس

استناداً للصلاحيات المخولة لي بموجب المادة (4/هـ) والمادة (13/أ) من قانون تنظيم المدن والقرى والأبنية رقم (79) لسنة 1966م، وبعد الاطلاع على توصية مجلس التنظيم الأعلى في جلسته رقم (2018/9) بتاريخ 2018/12/05م، بموجب القرار رقم (253)، أمر باعتبار المناطق حسب المخطط المقترح من دائرة التخطيط العمراني منطقة تنظيم محلية لقرية برقة. ويعتبر مخطط التنظيم نافذاً بعد مضي (15) يوماً من تاريخ نشر الإعلان في الجريدة الرسمية، وينشر القرار بجريديتين محليتين.

وزير الحكم المحلي  
رئيس مجلس التنظيم الأعلى





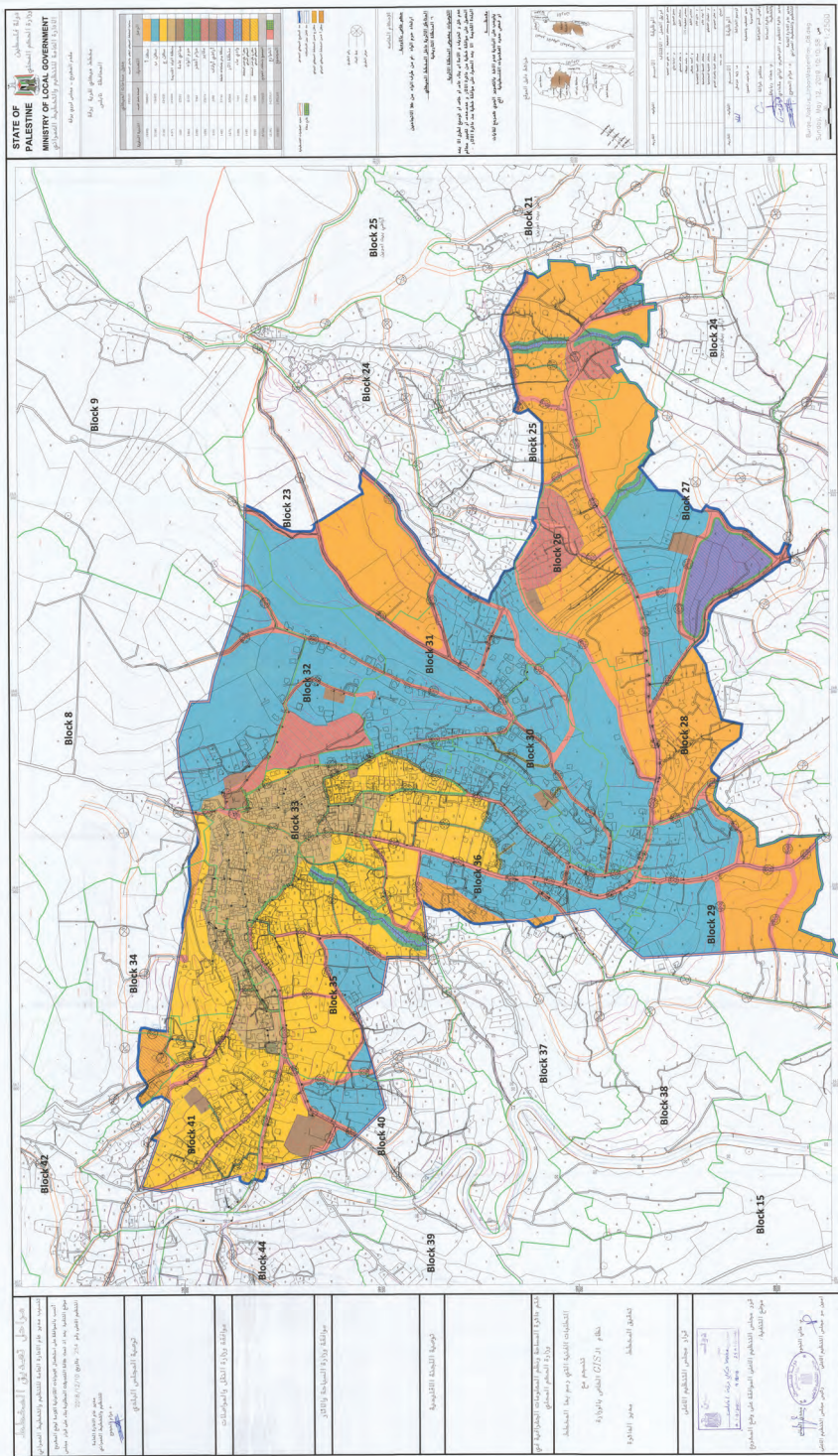
## إعلان صادر عن مجلس التنظيم الأعلى بشأن مشروع مخطط هيكلية لبلدة برقة/ محافظة نابلس

قرر مجلس التنظيم الأعلى في جلسته رقم (2018/9) بتاريخ 2018/12/05م، بموجب القرار رقم (254) الموافقة على وضع المشروع موضع التنفيذ، وذلك حسب المخططات المعلنة في مقر الحكم المحلي/ محافظة نابلس، ومقر اللجنة المحلية المشتركة لقرى شمال غرب نابلس، ومجلس قروي برقة.

ويعتبر مخطط التنظيم نافذاً بعد مضي (15) يوماً من تاريخ نشر الإعلان في الجريدة الرسمية وجريدتين محليتين، وذلك استناداً للمادة (21) من قانون تنظيم المدن والقرى والأبنية رقم (79) لسنة 1966م.

وزير الحكم المحلي  
رئيس مجلس التنظيم الأعلى





**إعلان**  
**صادر عن مجلس التنظيم الأعلى**  
**بشأن مشروع هيكل تفصيلي لتنظيم شوارع بعرض (10) م**  
**في الحوضين رقم (2، 4) - مادما/ محافظة نابلس**

قرر مجلس التنظيم الأعلى في جلسته رقم (2019/7) بتاريخ 2019/06/19م، بموجب القرار رقم (218) الموافقة على وضع المشروع موضع التنفيذ، والمتعلق بالحوضين رقم (2، 4) من أراضي مادما، وحسب جدول الإحداثيات الآتي:

رقم القطعة	1	2	3	4	5	6
X	172712	172540	172476	172327	172132	172388
Y	177454	177259	177130	177989	177301	177356

وذلك حسب المخططات المودعة في مقر الحكم المحلي/ نابلس، ومقر مجلس قروي مادما. ويعتبر مخطط التنظيم نافذاً بعد مضي (15) يوماً من تاريخ نشر الإعلان في الجريدة الرسمية وجريدتين محليتين، وذلك استناداً للمادة (26) من قانون تنظيم المدن والقرى والأبنية رقم (79) لسنة 1966م.

**وزير الحكم المحلي**  
**رئيس مجلس التنظيم الأعلى**

**إعلان**  
**صادر عن مجلس التنظيم الأعلى**  
**بشأن التوسعة التنظيمية لتجمع ريف دورا**  
**(كرمة، طرامة، دير رازح، واد الشاجنة، حدب الفوار) / محافظة الخليل**

استناداً للصلاحيات المخولة لي بموجب المادة (4/هـ) والمادة (13/أ) من قانون تنظيم المدن والقرى والأبنية رقم (79) لسنة 1966م، وبعد الاطلاع على توصية مجلس التنظيم الأعلى في جلسته رقم (2018/5) بتاريخ 2018/06/11م، بموجب القرار رقم (104)، أمر باعتبار المناطق حسب المخطط المقترح من دائرة التخطيط العمراني منطقة تنظيم محلية لتجمع ريف دورا (كرمة، طرامة، دير رازح، واد الشاجنة، حدب الفوار).  
 ويعتبر مخطط التنظيم نافذاً بعد مضي (15) يوماً من تاريخ نشر الإعلان في الجريدة الرسمية، وينشر القرار بجريديتين محليتين.

**وزير الحكم المحلي**  
**رئيس مجلس التنظيم الأعلى**



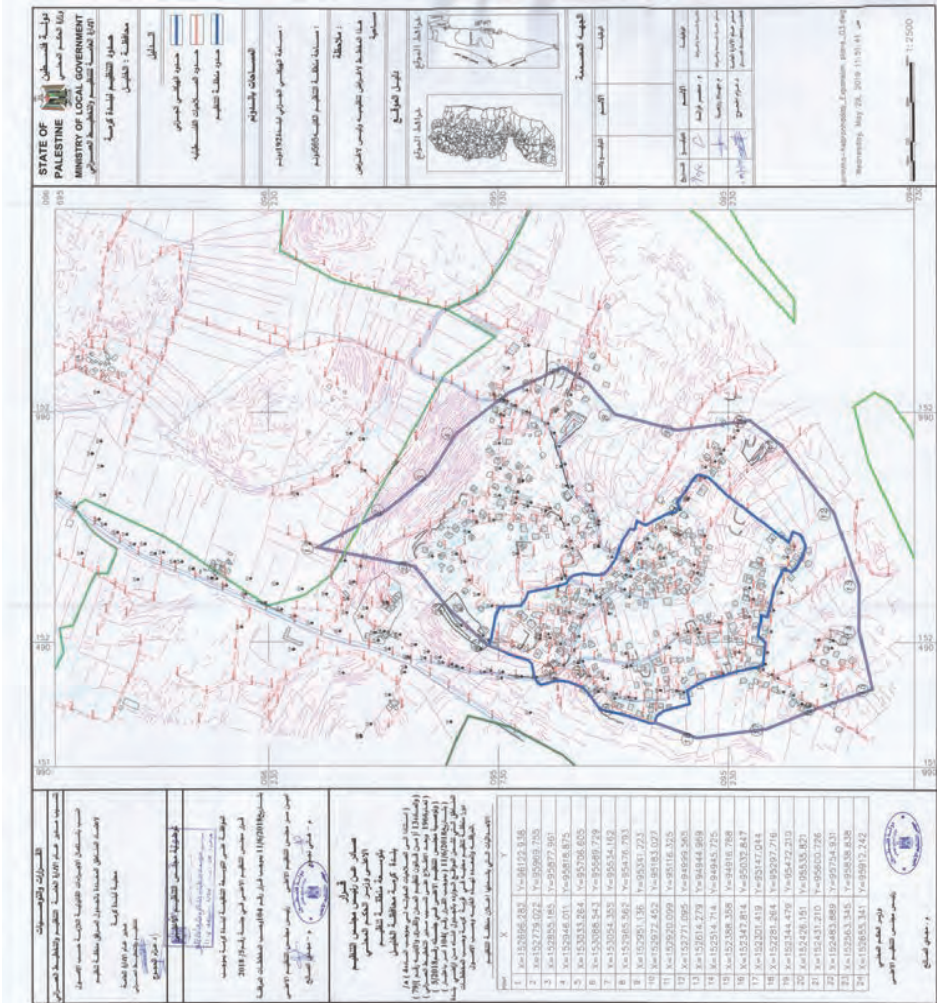












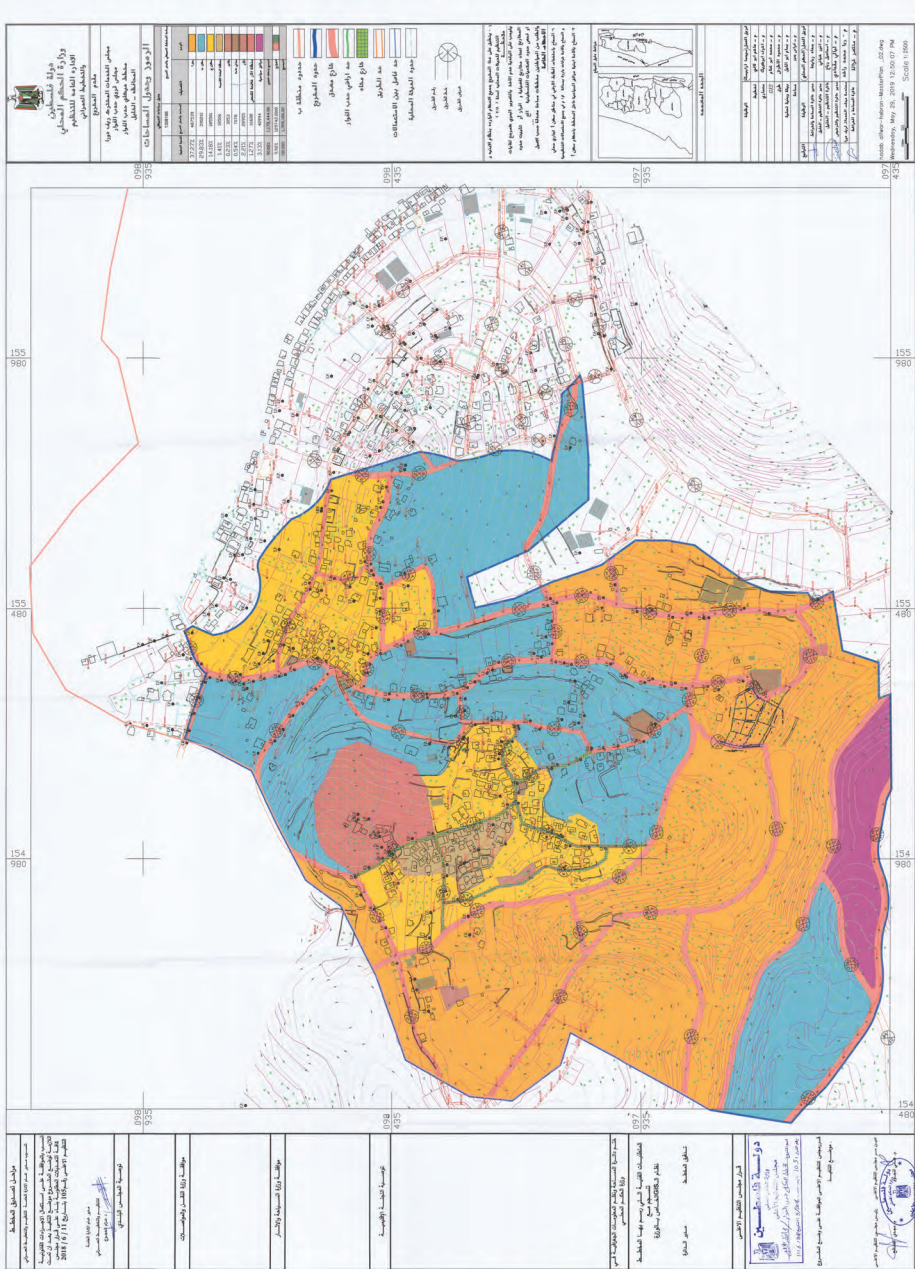
**إعلان**  
**صادر عن مجلس التنظيم الأعلى**  
**بشأن مخطط هيكلية لتجمع ريف دورا**  
**(كرمة، طرامة، دير رازح، واد الشاجنة، حدب الفوار) / محافظة الخليل**

قرر مجلس التنظيم الأعلى في جلسته رقم (2018/5) بتاريخ 2018/06/11م، بموجب القرار رقم (105) الموافقة على وضع المشروع موضع التنفيذ، وذلك حسب المخططات المعلنة في مقر الحكم المحلي/ محافظة الخليل، ومقر مجلس الخدمات المشترك للتخطيط والتطوير (ريف دورا H-4). ويعتبر مخطط التنظيم نافذاً بعد مضي (15) يوماً من تاريخ نشر الإعلان في الجريدة الرسمية وجريدتين محليتين، وذلك استناداً للمادة (21) من قانون تنظيم المدن والقرى والأبنية رقم (79) لسنة 1966م.

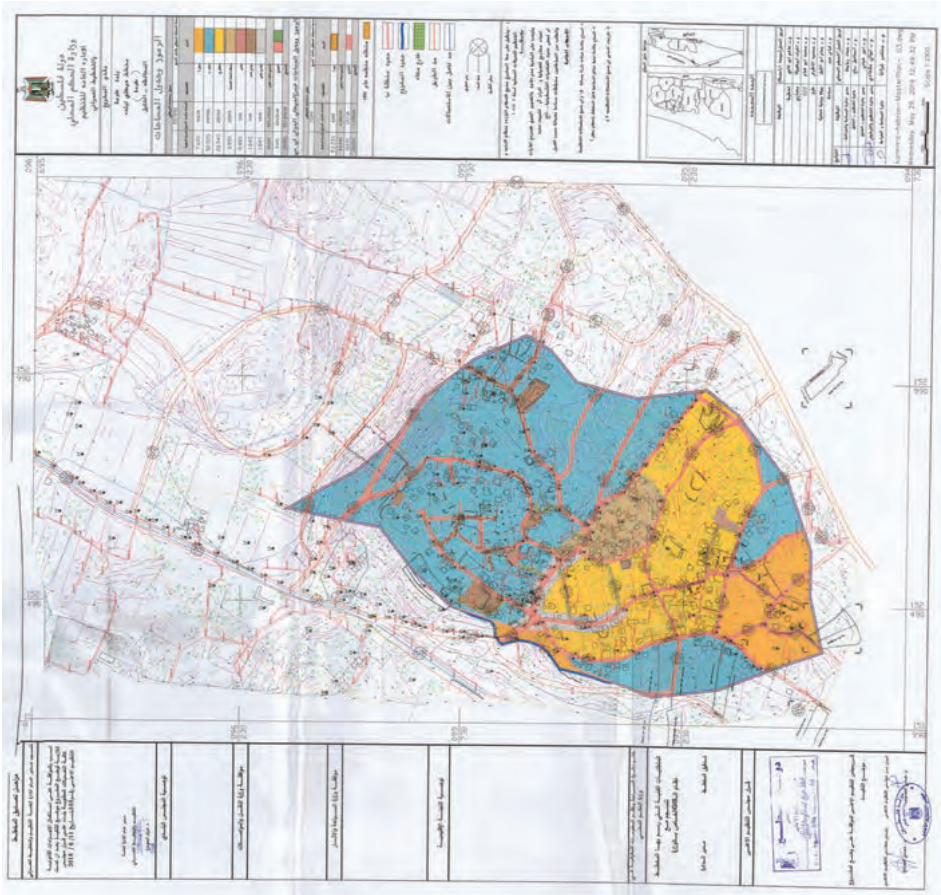
**وزير الحكم المحلي**  
**رئيس مجلس التنظيم الأعلى**

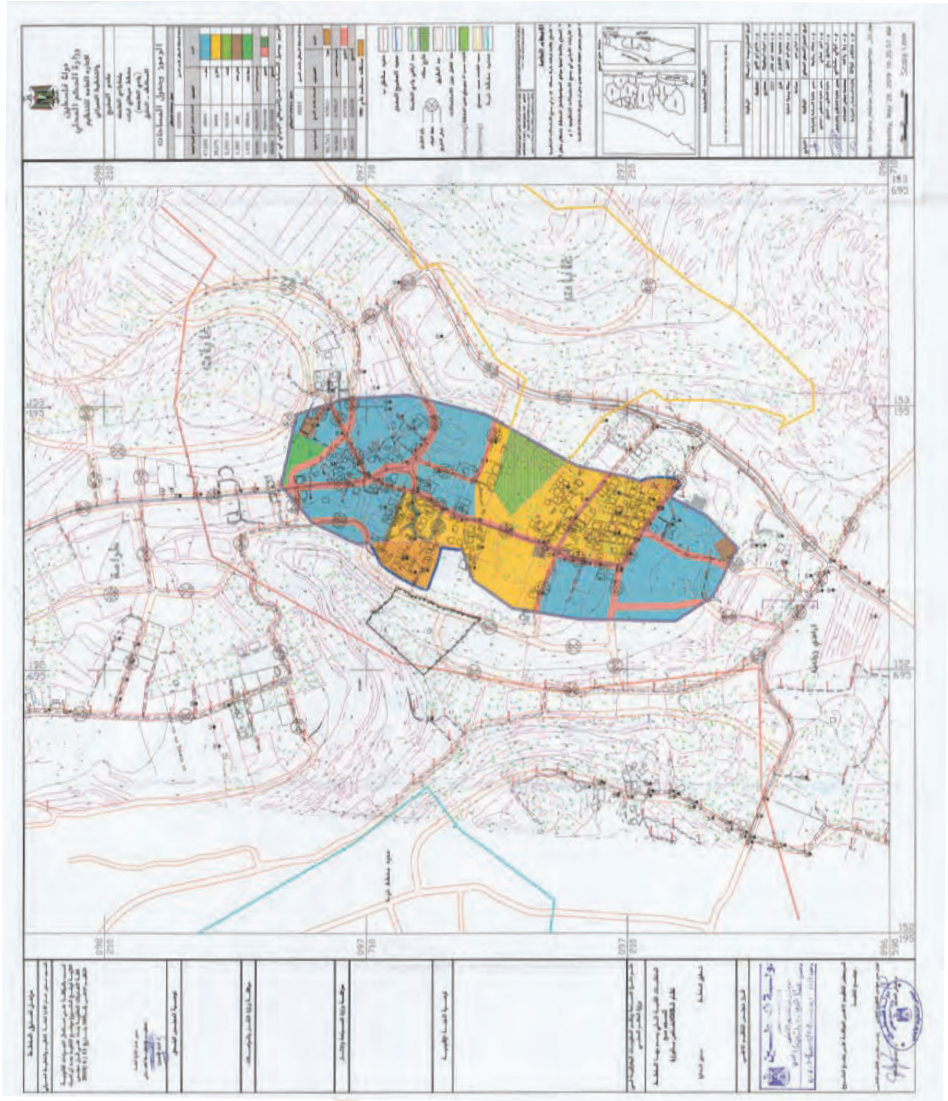












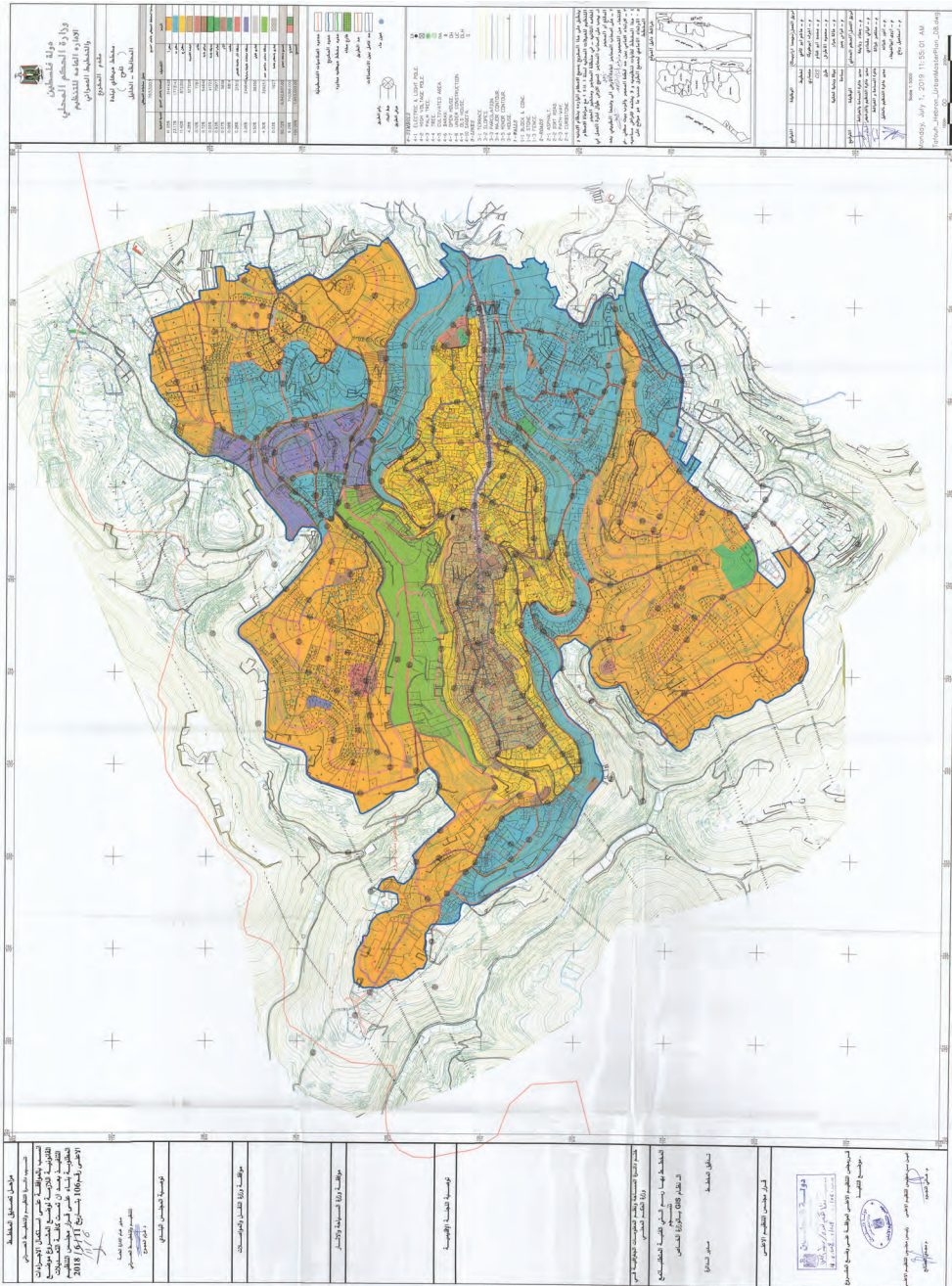


## إعلان صادر عن مجلس التنظيم الأعلى بشأن مشروع مخطط هيكلية لبلدة تفوح/ محافظة الخليل

قرر مجلس التنظيم الأعلى في جلسته رقم (2018/5) بتاريخ 2018/06/11م، بموجب القرار رقم (106) الموافقة على وضع المشروع موضع التنفيذ، وذلك حسب المخططات المعلنة في مقر الحكم المحلي/ محافظة الخليل، ومقر بلدية تفوح.  
ويعتبر مخطط التنظيم نافذاً بعد مضي (15) يوماً من تاريخ نشر الإعلان في الجريدة الرسمية وجريدتين محليتين، وذلك استناداً للمادة (21) من قانون تنظيم المدن والقرى والأبنية رقم (79) لسنة 1966م.

وزير الحكم المحلي  
رئيس مجلس التنظيم الأعلى



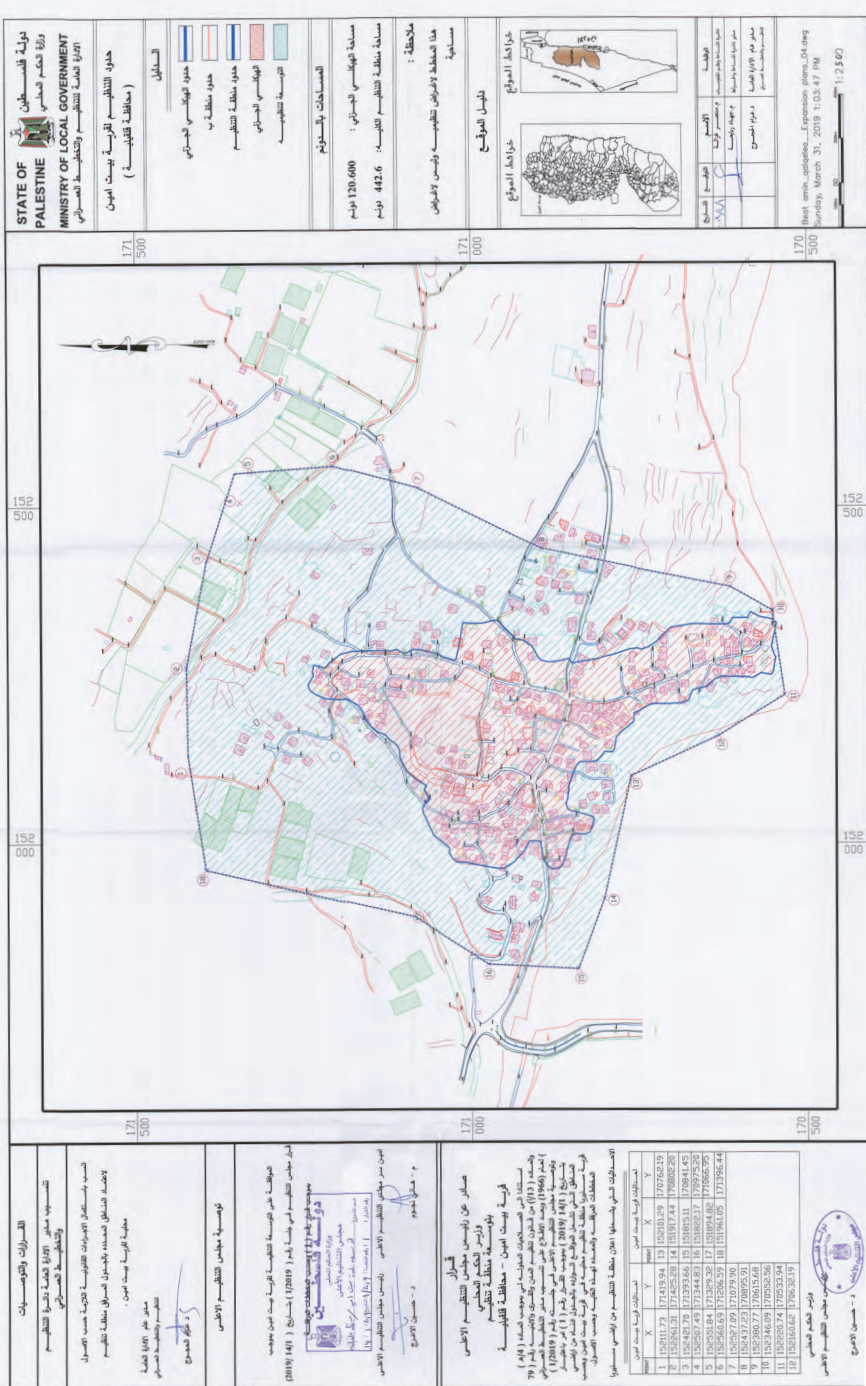


## إعلان صادر عن مجلس التنظيم الأعلى بشأن التوسعة التنظيمية لبلدة بيت أمين/ محافظة قلقيلية

استناداً للصلاحيات المخولة لي بموجب المادة (4/هـ) والمادة (13/أ) من قانون تنظيم المدن والقرى والأبنية رقم (79) لسنة 1966م، وبعد الاطلاع على توصية مجلس التنظيم الأعلى في جلسته رقم (2019/1) بتاريخ 2019/01/14م، بموجب القرار رقم (1)، أمر باعتبار المناطق حسب المخطط المقترح من دائرة التخطيط العمراني منطقة تنظيم محلية لبلدة بيت أمين. ويعتبر مخطط التنظيم نافذاً بعد مضي (15) يوماً من تاريخ نشر الإعلان في الجريدة الرسمية، وينشر القرار بجريديتين محليتين.

وزير الحكم المحلي  
رئيس مجلس التنظيم الأعلى





دولة فلسطين  
 وزارة الحكم المحلي  
 MINISTRY OF LOCAL GOVERNMENT  
 وزارة الحكم المحلي  
 1911 العام للتخطيط والتخطيط العمراني

حدود التخطيط: قرية بيت أمين  
 (محافظة قلقيلية)  
 السيليل  
 حدود البلدية الحزاني  
 حدود بلدية ب  
 حدود بلدية التخطيط  
 بلدية الحزاني  
 تربية تطهيرة

المساحات بالقطيع  
 مساحات البلدية الحزاني : 120.000 متر  
 مساحات بلدية التخطيط قلقيلية: 442.6 متر

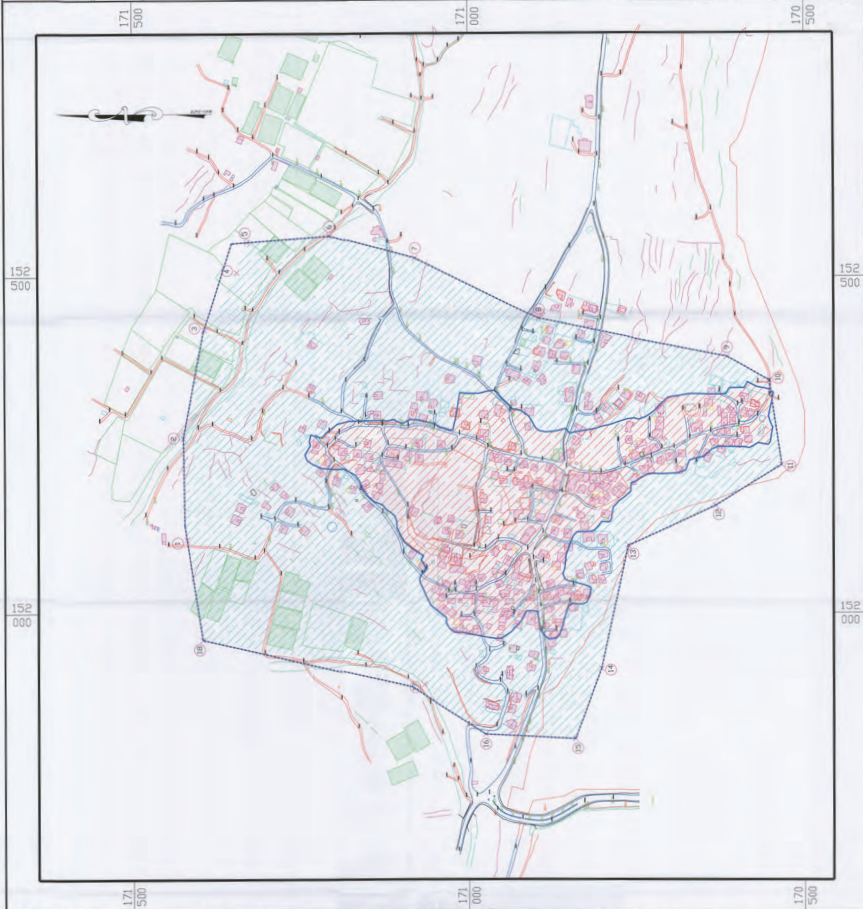
ملاحظة:  
 هذا الخطط والمراسم تطهيرة وليس لإغراض  
 مساحية

خارطة الموقع  
 خارطة الموقع

خارطة الموقع  
 خارطة الموقع

خارطة الموقع  
 خارطة الموقع

خارطة الموقع  
 خارطة الموقع



التصاريح والترخيصات  
 تصاريح عمارة  
 تصاريح إنشاء  
 تصاريح تخطيطية  
 تصاريح إنشائية

التصاريح والترخيصات  
 تصاريح عمارة  
 تصاريح إنشاء  
 تصاريح تخطيطية  
 تصاريح إنشائية

التصاريح والترخيصات  
 تصاريح عمارة  
 تصاريح إنشاء  
 تصاريح تخطيطية  
 تصاريح إنشائية

التصاريح والترخيصات  
 تصاريح عمارة  
 تصاريح إنشاء  
 تصاريح تخطيطية  
 تصاريح إنشائية

التصاريح والترخيصات  
 تصاريح عمارة  
 تصاريح إنشاء  
 تصاريح تخطيطية  
 تصاريح إنشائية

التصاريح والترخيصات  
 تصاريح عمارة  
 تصاريح إنشاء  
 تصاريح تخطيطية  
 تصاريح إنشائية

التصاريح والترخيصات  
 تصاريح عمارة  
 تصاريح إنشاء  
 تصاريح تخطيطية  
 تصاريح إنشائية

التصاريح والترخيصات  
 تصاريح عمارة  
 تصاريح إنشاء  
 تصاريح تخطيطية  
 تصاريح إنشائية

## إعلان صادر عن مجلس التنظيم الأعلى بشأن مشروع مخطط هيكلية لبلدة بيت أمين/ محافظة قلقيلية

قرر مجلس التنظيم الأعلى في جلسته رقم (2019/1) بتاريخ 2019/01/14م، بموجب القرار رقم (2) الموافقة على وضع المشروع موضع التنفيذ، وذلك حسب المخططات المعلنة في مقر الحكم المحلي/ محافظة قلقيلية، ومقر مجلس قروي بيت أمين.  
ويعتبر مخطط التنظيم نافذاً بعد مضي (15) يوماً من تاريخ نشر الإعلان في الجريدة الرسمية وجريدتين محليتين، وذلك استناداً للمادة (21) من قانون تنظيم المدن والقرى والأبنية رقم (79) لسنة 1966م.

وزير الحكم المحلي  
رئيس مجلس التنظيم الأعلى





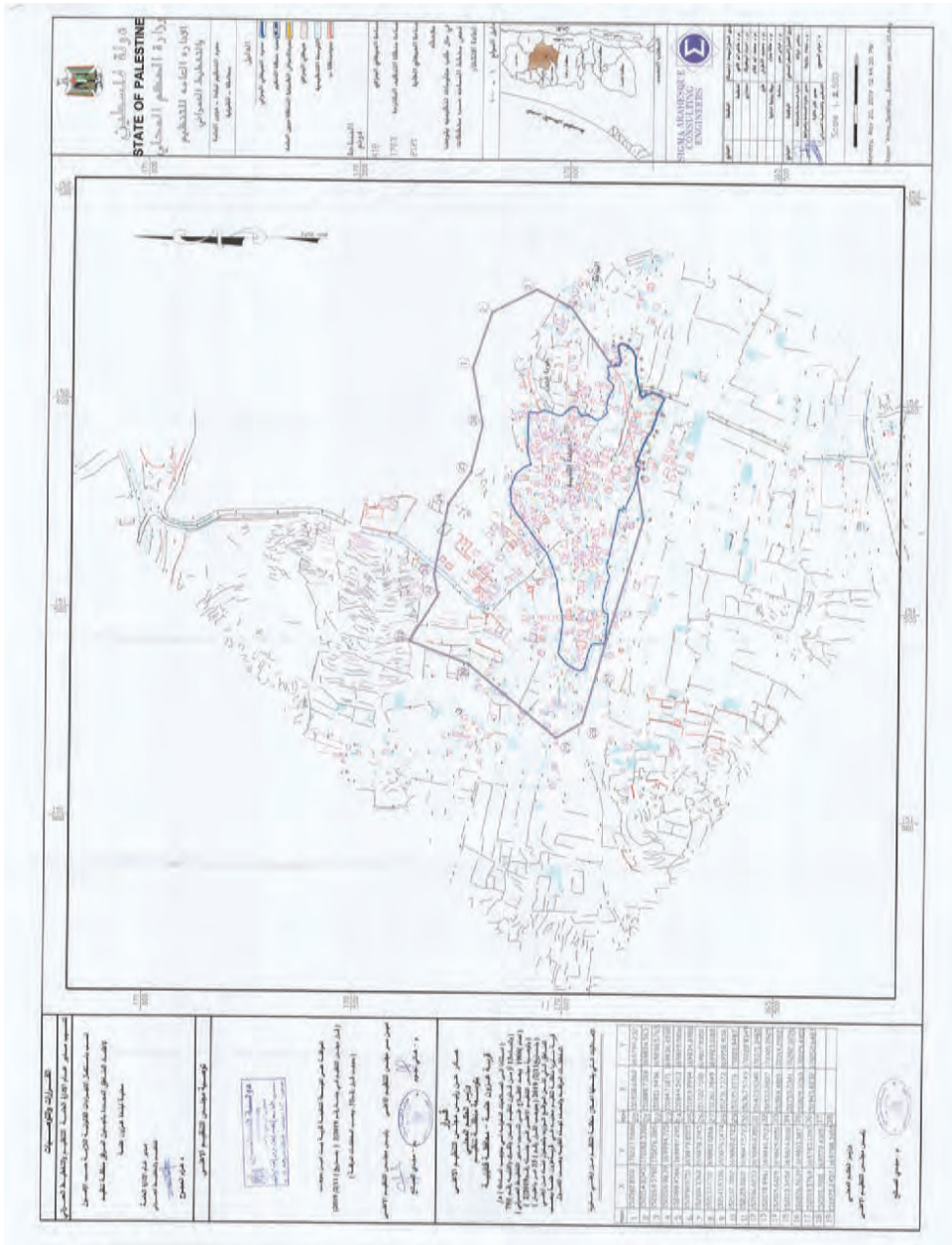


## إعلان صادر عن مجلس التنظيم الأعلى بشأن التوسعة التنظيمية لبلدة عزون العتمة/ محافظة قلقيلية

استناداً للصلاحيات المخولة لي بموجب المادة (4/هـ) والمادة (13/أ) من قانون تنظيم المدن والقرى والأبنية رقم (79) لسنة 1966م، وبعد الاطلاع على توصية مجلس التنظيم الأعلى في جلسته رقم (2019/2) بتاريخ 2019/02/11م، بموجب القرار رقم (35)، أمر باعتبار المناطق حسب المخطط المقترح من دائرة التخطيط العمراني منطقة تنظيم محلية لبلدة عزون العتمة. ويعتبر مخطط التنظيم نافذاً بعد مضي (15) يوماً من تاريخ نشر الإعلان في الجريدة الرسمية، وينشر القرار بجريديتين محليتين.

وزير الحكم المحلي  
رئيس مجلس التنظيم الأعلى



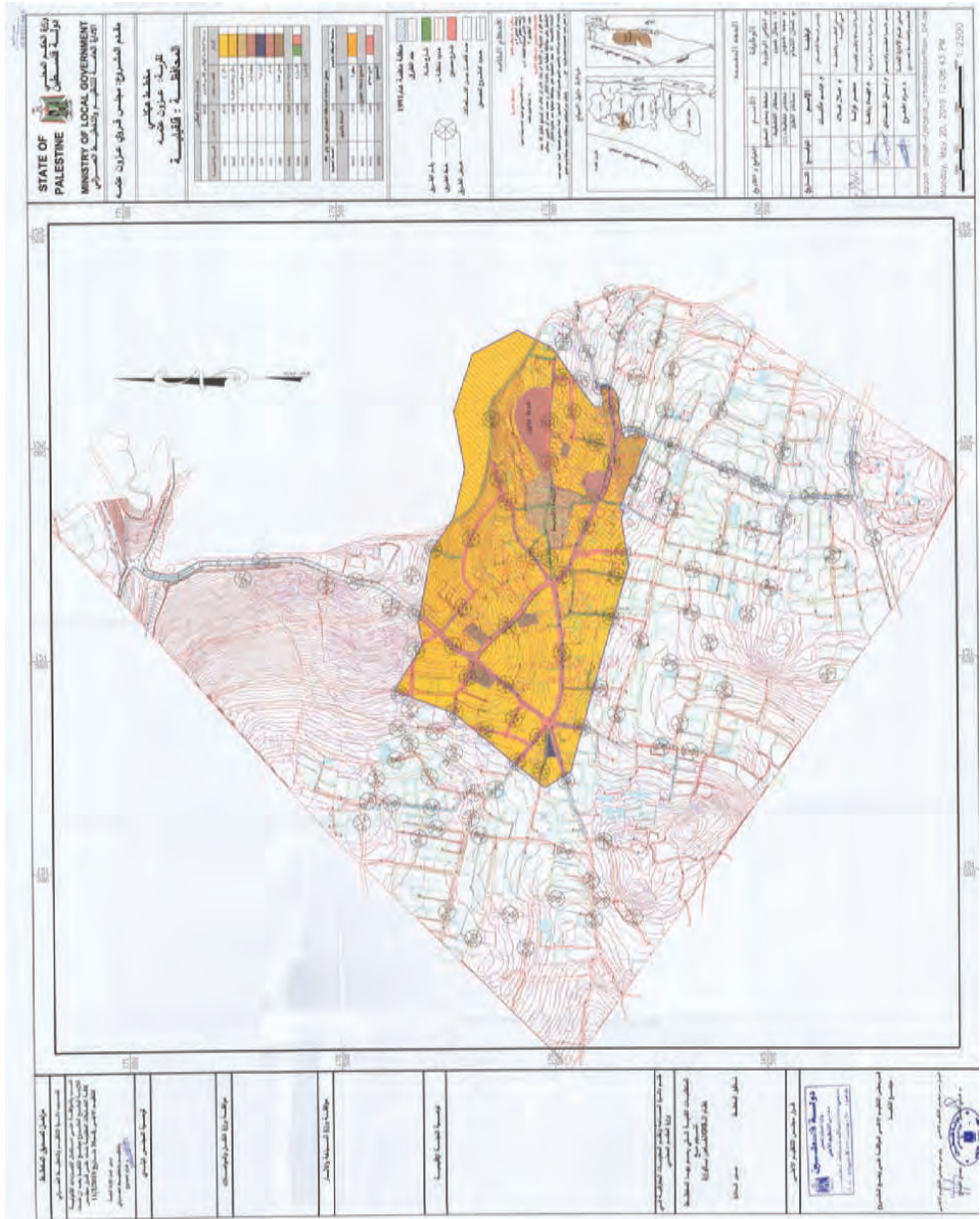


## إعلان صادر عن مجلس التنظيم الأعلى بشأن مشروع مخطط هيكلية لبلدة عزون العتمة/ محافظة قلقيلية

قرر مجلس التنظيم الأعلى في جلسته رقم (2019/2) بتاريخ 2019/02/11م، بموجب القرار رقم (36) الموافقة على وضع المشروع موضع التنفيذ، وذلك حسب المخططات المعلنة في مقر الحكم المحلي/ محافظة قلقيلية، ومقر مجلس قروي عزون العتمة. ويعتبر مخطط التنظيم نافذاً بعد مضي (15) يوماً من تاريخ نشر الإعلان في الجريدة الرسمية وجريدتين محليتين، وذلك استناداً للمادة (21) من قانون تنظيم المدن والقرى والأبنية رقم (79) لسنة 1966م.

وزير الحكم المحلي  
رئيس مجلس التنظيم الأعلى





## إعلان

**صادر عن اللجنة الإقليمية للتخطيط والبناء لمحافظة رام الله والبيرة**  
 بشأن إيداع مشروع تعديل تنظيمي لتقليص عرض الطريق من (10)م إلى (8)م وتعديل مساره المار  
 بعدة قطع الواقعة ضمن الحوض رقم (5 البلد الجديد) من أراضي دير جرير  
 رقم المشروع (1544/42/2019)

تعلم اللجنة الإقليمية لمحافظة رام الله والبيرة عن إيداع مشروع تعديل تنظيمي لتقليص عرض الطريق من (10)م إلى (8)م، وتعديل مساره المار بالقطع ذوات الأرقام (199، 197، 196، 185، 183، 182، 214، 213) من الحوض رقم (5 البلد الجديد) من أراضي دير جرير، رقم المشروع (1544/42/2019) للاعتراضات، وذلك حسب المخططات المعلنة والمودعة في مقر اللجنة المحلية للتنظيم والبناء (دير جرير)، ومقر مديرية الحكم المحلي/ محافظة رام الله والبيرة، وذلك استناداً للمواد (20، 21، 26) من قانون تنظيم المدن والقرى والأبنية رقم (79) لسنة 1966م. ويجوز لأي شخص ولأي سلطة أو مؤسسة رسمية أو أهلية ممن لهم مصلحة في ذلك تقديم اقتراحاتهم أو اعتراضاتهم على المشروع معنونة إلى رئيس لجنة التنظيم المحلية خلال ثلاثين يوماً من تاريخ إعلان الإيداع في الجريدة الرسمية وجريدتين محليتين، وتدعم الاعتراضات أو الاقتراحات المقدمة حيثما أمكن بمخططات إيضاحية ووثائق ثبوتية.

**رئيس اللجنة الإقليمية للتخطيط والبناء**  
**لمحافظة رام الله والبيرة**

## إعلان

**صادر عن اللجنة الإقليمية للتخطيط والبناء لمحافظة رام الله والبيرة**  
 بشأن إيداع مشروع هيكل تفصيلي لغايات الإفراز واقتطاع مرافق عامة ومنطقة خضراء وتنظيم طرق  
 في القطعة رقم (9) وتنظيم طريق بعرض (12)م يمر بعدة قطع من الحوض رقم (4 النقار الشرقي)  
 من أراضي قراوة بني زيد ومحاذٍ لأراضي مزارع النوباني - رقم المشروع (1524/54/2019)

تعلم اللجنة الإقليمية لمحافظة رام الله والبيرة عن إيداع مشروع هيكل تفصيلي لغايات الإفراز،  
 واقتطاع مرافق عامة، ومنطقة خضراء، وتنظيم طرق في القطعة رقم (9) من الحوض رقم  
 (4 النقار الشرقي)، والمجاورة للقطع نوات الأرقام (8، 6، 5) من الحوض رقم (18 كروم أبو غانم)،  
 والقطع نوات الأرقام (18، 19، 20، 1) من الحوض رقم (4 النقار الشرقي)، وتنظيم طريق بعرض  
 (12)م يمر بالقطع نوات الأرقام (9، 1، 14، 37، 30، 31، 17، 34، 35، 15) من الحوض  
 رقم (4 النقار الشرقي) من أراضي قراوة بني زيد، ومحاذٍ لأراضي مزارع النوباني، والإحداثيات  
 الموضحة في الجدول على خرائط المشروع، رقم المشروع (1524/54/2019) للاعتراضات، وذلك  
 حسب المخططات المعلنة والمودعة في مقر مجلس قروي قراوة بني زيد، وبلدية بني زيد الشرقية،  
 ومقر مديرية الحكم المحلي/ محافظة رام الله والبيرة، وذلك استناداً للمادتين (20، 21) من قانون تنظيم  
 المدن والقرى والأبنية رقم (79) لسنة 1966م.

ويجوز لأي شخص ولأي سلطة أو مؤسسة رسمية أو أهلية ممن لهم مصلحة في ذلك تقديم اقتراحاتهم  
 أو اعتراضاتهم على المشروع معنونة إلى رئيس لجنة التنظيم المحلية خلال ثلاثين يوماً من تاريخ  
 إعلان الإيداع في الجريدة الرسمية وجريدتين محليتين، وتدعم الاعتراضات أو الاقتراحات المقدمة  
 حيثما أمكن بمخططات إيضاحية ووثائق ثبوتية.

**رئيس اللجنة الإقليمية للتخطيط والبناء**  
**لمحافظة رام الله والبيرة**

## إعلان

## صادر عن اللجنة الإقليمية للتخطيط والبناء لمحافظة طوباس

بشأن إيداع مشروع تعديل تنظيمي لغايات تعديل الأحكام الخاصة إلى نظام البواكي

في منطقة الثغرة/ طوباس

تعلن اللجنة الإقليمية لمحافظة طوباس عن إيداع مشروع تعديل تنظيمي للاعتراضات، وذلك لغايات تعديل الأحكام الخاصة للتجاري الطولي من (5)م إلى صفر، بنظام البواكي، بتراجع (4)م في الأحواض ذوات الأرقام (3، 6، 5) من أراضي طوباس في منطقة الثغرة (الطريق الواصل بين قرية تياسير وشارع طوباس الرئيسي)، وذلك حسب المخططات المعلنة والمودعة في مقر بلدية طوباس، ومديرية الحكم المحلي/ محافظة طوباس، وذلك استناداً للمواد (20، 21، 26) من قانون تنظيم المدن والقرى والأبنية رقم (79) لسنة 1966م.

ويجوز لأي شخص ولأي سلطة أو مؤسسة رسمية أو أهلية ممن لهم مصلحة في ذلك تقديم اقتراحاتهم أو اعتراضاتهم على المشروع معنونة إلى رئيس اللجنة المحلية خلال شهر من تاريخ إعلان الإيداع في الجريدة الرسمية وجريدتين محليتين، وتدعم الاعتراضات أو الاقتراحات المقدمة حيثما أمكن بمخططات إيضاحية ووثائق ثبوتية.

رئيس اللجنة الإقليمية للتخطيط والبناء  
لمحافظة طوباس



## إعلان

## صادر عن اللجنة الإقليمية للتخطيط والبناء لمحافظة طوباس بشأن إيداع مشروع تنظيم تفصيلي لاعتماد طريق مشاة بعرض (4)م من أراضي طوباس

تعلم اللجنة الإقليمية لمحافظة طوباس عن إيداع مشروع تنظيم تفصيلي لاعتماد طريق مشاة بعرض (4)م في اللوحة رقم (4) من الحوض رقم (15) جذر البلد) من أراضي طوباس، وذلك حسب المخططات المعلنة والمودعة في مقر بلدية طوباس، ومقر مديرية الحكم المحلي/ محافظة طوباس، وذلك استناداً للمواد (20، 21، 26) من قانون تنظيم المدن والقرى والأبنية رقم (79) لسنة 1966م. ويجوز لأي شخص ولأي سلطة أو مؤسسة رسمية أو أهلية ممن لهم مصلحة في ذلك تقديم اقتراحاتهم أو اعتراضاتهم على المشروع معنونة إلى رئيس اللجنة المحلية خلال شهر من تاريخ إعلان الإيداع في الجريدة الرسمية وجريدتين محليتين، وتدعم الاعتراضات أو الاقتراحات المقدمة حيثما أمكن بمخططات إيضاحية ووثائق ثبوتية.

رئيس اللجنة الإقليمية للتخطيط والبناء  
لمحافظة طوباس



## إعلان

## صادر عن اللجنة الإقليمية للتخطيط والبناء لمحافظة طوباس

بشأن إيداع مشروع تعديل تنظيمي لغايات تعديل مسار شارع هيكلي رقم (13) بعرض (12) م

في أراضي طوباس - رقم المشروع (2018/07)

تعلن اللجنة الإقليمية لمحافظة طوباس عن إيداع مشروع تعديل تنظيمي للاعتراضات، وذلك لغايات تعديل مسار شارع هيكلي رقم (13) بعرض (12) م، والمار بالقطع ذوات الأرقام (107، 105، 102) من الحوض رقم (23) من أراضي طوباس، وذلك حسب المخططات المعلنة والمودعة في مقر بلدية طوباس، ومديرية الحكم المحلي/ محافظة طوباس، وذلك استناداً للمواد (20، 21، 26) من قانون تنظيم المدن والقرى والأبنية رقم (79) لسنة 1966م. ويجوز لأي شخص ولأي سلطة أو مؤسسة رسمية أو أهلية ممن لهم مصلحة في ذلك تقديم اقتراحاتهم أو اعتراضاتهم على المشروع معنونة إلى رئيس اللجنة المحلية خلال شهر من تاريخ إعلان الإيداع في الجريدة الرسمية وجريدتين محليتين، وتدعم الاعتراضات أو الاقتراحات المقدمة حيثما أمكن بمخططات إيضاحية ووثائق ثبوتية.

رئيس اللجنة الإقليمية للتخطيط والبناء  
لمحافظة طوباس

## إعلان

## صادر عن اللجنة الإقليمية للتخطيط والبناء لمحافظة طوباس

بشأن إيداع مشروع هيكل تفصيلي لتغيير صفة الاستعمال من زراعي إلى سكن (ب)

وتنظيم شارع بعرض (30)م في طوباس

تعلن اللجنة الإقليمية لمحافظة طوباس عن إيداع مشروع هيكل تفصيلي لتغيير صفة الاستعمال من زراعي إلى سكن (ب)، وتنظيم شارع بعرض (30)م، والمار بالقطعتين رقم (2، 5) من الحوض رقم (2) من أراضي طوباس، وذلك حسب المخططات المعلنة والمودعة في بلدية طوباس، ومقر مديرية الحكم المحلي/ محافظة طوباس، وذلك استناداً للمادتين (20، 21) من قانون تنظيم المدن والقرى والأبنية رقم (79) لسنة 1966م.

ويجوز لأي شخص ولأي سلطة أو مؤسسة رسمية أو أهلية ممن لهم مصلحة في ذلك تقديم اقتراحاتهم أو اعتراضاتهم على المشروع معنونة إلى رئيس اللجنة الإقليمية للتخطيط والبناء لمحافظة طوباس خلال شهر من تاريخ إعلان الإيداع في الجريدة الرسمية وجريدتين محليتين، وتدعم الاعتراضات أو الاقتراحات المقدمة حيثما أمكن بمخططات إيضاحية ووثائق ثبوتية.

رئيس اللجنة الإقليمية للتخطيط والبناء  
لمحافظة طوباس

## إعلان

## صادر عن اللجنة الإقليمية للتخطيط والبناء لمحافظة طوباس بشأن إيداع مشروع هيكل تنظيمي لتنظيم طرق بعرض (12) م في طوباس

تعلن اللجنة الإقليمية لمحافظة طوباس عن إيداع مشروع هيكل تنظيمي لتنظيم طرق بعرض (12) م، والمار بالقطع ذوات الأرقام (24، 22، 23، 53، 55، 62، 13، 14، 15، 16، 6، 7، 12، 11، 28، 27، 34، 26، 35، 57، 61، 25، 36، 3، 2، 1، 13، 14، 21) من الحوض رقم (19)، والقطع ذوات الأرقام (23، 25، 26، 27، 28، 30، 29، 32، 13، 16، 18، 19، 20، 15، 31، 11، 21، 22) من الحوض رقم (17)، والقطع ذوات الأرقام (131، 132، 160، 98، 161، 97، 99) من الحوض رقم (16) من أراضي طوباس، وذلك حسب المخططات المعلنة والمودعة في بلدية طوباس، ومقر مديرية الحكم المحلي/ محافظة طوباس، وذلك استناداً للمادتين (20، 21) من قانون تنظيم المدن والقرى والأبنية رقم (79) لسنة 1966م.

ويجوز لأي شخص ولأي سلطة أو مؤسسة رسمية أو أهلية ممن لهم مصلحة في ذلك تقديم اقتراحاتهم أو اعتراضاتهم على المشروع معنونة إلى رئيس اللجنة الإقليمية للتخطيط والبناء لمحافظة طوباس خلال شهر من تاريخ إعلان الإيداع في الجريدة الرسمية وجريدتين محليتين، وتدعم الاعتراضات أو الاقتراحات المقدمة حيثما أمكن بمخططات إيضاحية ووثائق ثبوتية.

رئيس اللجنة الإقليمية للتخطيط والبناء  
لمحافظة طوباس

## إعلان

## صادر عن اللجنة الإقليمية للتخطيط والبناء لمحافظة طوباس بشأن إيداع مشروع تعديل تنظيمي في أراضي طوباس - رقم المشروع (2013/12)

تعلن اللجنة الإقليمية لمحافظة طوباس عن إيداع مشروع تعديل تنظيمي للاعتراضات، وذلك لغايات إلغاء جزء من الشارع رقم (20) بعرض (8)م، والمار بالقطعتين رقم (32، 20) من الحوض رقم (28) من أراضي طوباس، وتعديل مسار الشارع رقم (84)، والمار بالقطعتين رقم (32، 20) من الحوض رقم (28) من أراضي طوباس، وذلك حسب المخططات المعلنة والمودعة في مقر بلدية طوباس، ومديرية الحكم المحلي/ محافظة طوباس، وذلك استناداً للمواد (20، 21، 26) من قانون تنظيم المدن والقرى والأبنية رقم (79) لسنة 1966م. ويجوز لأي شخص ولأي سلطة أو مؤسسة رسمية أو أهلية ممن لهم مصلحة في ذلك تقديم اقتراحاتهم أو اعتراضاتهم على المشروع معنونة إلى رئيس اللجنة المحلية خلال شهر من تاريخ إعلان الإيداع في الجريدة الرسمية وجريدتين محليتين، وتدعم الاعتراضات أو الاقتراحات المقدمة حيثما أمكن بمخططات إيضاحية ووثائق ثبوتية.

رئيس اللجنة الإقليمية للتخطيط والبناء  
لمحافظة طوباس



## إعلان

## صادر عن اللجنة الإقليمية للتخطيط والبناء لمحافظة طوباس

بشأن إيداع مشروع تعديل تنظيمي لغايات تعديل الأحكام الخاصة للتجاري الطولي

في أراضي طوباس - رقم المشروع (2018/06)

تعلن اللجنة الإقليمية لمحافظة طوباس عن إيداع مشروع تعديل تنظيمي للاعتراضات، وذلك لغايات تعديل الأحكام الخاصة للتجاري الطولي من (5)م إلى صفر، بنظام البواكي، بتراجع (4)م من أراضي طوباس، وذلك حسب المخططات المعلنة والمودعة في مقر بلدية طوباس، ومديرية الحكم المحلي/ محافظة طوباس، وذلك استناداً للمواد (20، 21، 26) من قانون تنظيم المدن والقرى والأبنية رقم (79) لسنة 1966م.

ويجوز لأي شخص ولأي سلطة أو مؤسسة رسمية أو أهلية ممن لهم مصلحة في ذلك تقديم اقتراحاتهم أو اعتراضاتهم على المشروع معنونة إلى رئيس اللجنة المحلية خلال شهر من تاريخ اعلان الإيداع في الجريدة الرسمية وجريدتين محليتين، وتدعم الاعتراضات أو الاقتراحات المقدمة حيثما أمكن بمخططات إيضاحية ووثائق ثبوتية.

رئيس اللجنة الإقليمية للتخطيط والبناء  
لمحافظة طوباس



## إعلان

## صادر عن اللجنة الإقليمية لمحافظة طولكرم

بشأن إيداع مشروع تعديل تنظيمي رقم (1261/3/2019) كفر اللبد - محافظة طولكرم

تعلن اللجنة الإقليمية لمحافظة طولكرم عن إيداع مشروع تعديل تنظيمي لغايات تغيير صفة الاستعمال من منطقة خضراء إلى سكن (ب)، ومن مقابر إلى سكن (ب)، وإلغاء مقطع من شارع رقم (1)، وتنظيم شارع بعرض (8)م، وتخفيض شوارع بعرض (12)م إلى (8)م، بالقطع ذوات الأرقام (2)، 4، 6، 9، 10، 11، 60، 61، 64، 65، 66، 90 من الحوض رقم (2)، والقطع ذوات الأرقام (2)، 3، 4، 5، 11 من الحوض رقم (24) من أراضي كفر اللبد - محافظة طولكرم، وذلك حسب المخططات المعلنة والمودعة في مقر بلدية كفر اللبد، ومقر مديريةية الحكم المحلي/ محافظة طولكرم، وذلك استناداً للمواد (20، 21، 26) من قانون تنظيم المدن والقرى والأبنية رقم (79) لسنة 1966م. ويجوز لأي شخص ولأي سلطة أو مؤسسة رسمية أو أهلية ممن لهم مصلحة في ذلك تقديم اقتراحاتهم أو اعتراضاتهم على المشروع معنونة إلى رئيس اللجنة المحلية للتنظيم والبناء في بلدية كفر اللبد خلال ثلاثين يوماً من تاريخ إعلان الإيداع في الجريدة الرسمية وجريدتين محليتين، وتدعم الاعتراضات أو الاقتراحات المقدمة حينها أمكن بمخططات إيضاحية ووثائق ثبوتية.

رئيس اللجنة الإقليمية للتخطيط والبناء  
لمحافظة طولكرم

## إعلان

## صادر عن اللجنة الإقليمية لمحافظة سلفيت

بشأن إيداع مشروع تعديل تنظيمي لتغيير مسار شارع - رقم المشروع (2019/04/2495)

تعلن اللجنة الإقليمية لمحافظة سلفيت في جلستها رقم (2019/9) بتاريخ 2019/06/20م، عن إيداع مشروع تعديل تنظيمي للغايات المذكورة أعلاه للاعتراضات، والمتعلق بالقطع ذوات الأرقام (259، 260، 290، 72، 11، 12، 201)، والقطع المجاورة ذوات الأرقام (244، 257، 203، 202) من الحوض رقم (2) موقع كرم نصر الله من أراضي بلدة كفر الديك، وذلك حسب المخططات المعلنة والمودعة في مقر مجلس بلدي كفر الديك، ومقر مديرية الحكم المحلي/ محافظة سلفيت، وذلك استناداً للمواد (20، 21، 26) من قانون تنظيم المدن والقرى والأبنية رقم (79) لسنة 1966م. ويجوز لأي شخص ولأي سلطة أو مؤسسة رسمية أو أهلية ممن لهم مصلحة في ذلك تقديم اقتراحاتهم أو اعتراضاتهم على المشروع معنونة إلى رئيس اللجنة المحلية في بلدية كفر الديك خلال شهر من تاريخ إعلان الإيداع في الجريدة الرسمية وجريدتين محليتين، وتدعم الاعتراضات أو الاقتراحات المقدمة حيثما أمكن بمخططات إيضاحية ووثائق ثبوتية.

رئيس اللجنة الإقليمية للتخطيط والبناء  
لمحافظة سلفيت



## إعلان صادر عن رئيس هيئة العمل التعاوني "مسجل الجمعيات التعاونية" بتسجيل جمعيات تعاونية

بموجب أحكام القرار بقانون رقم (20) لسنة 2017م، بشأن الجمعيات التعاونية المعمول به في دولة فلسطين، لا سيما أحكام المادة (24) منه، واستناداً لقرار مجلس إدارة هيئة العمل التعاوني رقم (2) لسنة 2018م، بشأن تفويض بعض صلاحيات مجلس الإدارة، وإلى الصلاحيات المخولة لي من مجلس إدارة هيئة العمل التعاوني بصفتي رئيس هيئة العمل التعاوني.

قررت تسجيل الجمعية التعاونية المبين اسمها ورقم وتاريخ تسجيلها أدناه:

اسم الجمعية	منطقة العمل	رقم التسجيل	تاريخ التسجيل
الجمعية التعاونية الاستهلاكية للمرأة العاملة في محافظة طولكرم م.م.	طولكرم	1654	2019/08/05م

يوسف الترك  
رئيس هيئة العمل التعاوني

## قرار رقم (25) لسنة 2019م بشأن تنفيذ قرارات مجلس الأمن الدولي

استناداً لأحكام المرسوم الرئاسي رقم (14) لسنة 2015م، بشأن تنفيذ قرارات مجلس الأمن، لاسيما أحكام المادة (1/3) منه، وتنفيذاً لقرار لجنة العقوبات التابعة للأمم المتحدة، المنشأة بموجب قرار مجلس الأمن الدولي رقم (1267)، ولاحقاً للقرار رقم (1) لسنة 2016م، بشأن تنفيذ قرارات مجلس الأمن الدولي، الصادر عن لجنة تنفيذ قرارات مجلس الأمن الدولي بتاريخ 2016/02/11م، وبناءً على الصلاحيات المخولة لنا، وتحقيقاً للمصلحة العامة،

قررنا ما يلي:

### مادة (1)

تعديل بيانات كيان مدرج على قائمة التجميد استناداً إلى قرار لجنة العقوبات التابعة لمجلس الأمن الدولي، المنشورة على موقعها الرسمي، والتي أجري عليها تعديل بتاريخ 2019/08/09م، والمنشورة في مجلة الوقائع الفلسطينية في العدد (118).

### مادة (2)

مخاطبة كافة الجهات ذات العلاقة لاتخاذ ما يلزم بشأن تطبيق القرار المذكور بصورة فورية.

### مادة (3)

ينشر هذا القرار في الجريدة الرسمية معدلاً لما نشر بذات الخصوص، بما ينحصر بالكيان المرفق في هذا القرار.

صدر في مدينة رام الله بتاريخ: 2019/08/09 ميلادية  
الموافق: 08/ذو الحجة/1440 هجرية

المستشار أكرم الخطيب  
النائب العام

رئيس لجنة تنفيذ قرارات مجلس الأمن الدولي

بيانات الكيان المعدلة باللغة العربية  
القرار رقم 25 لسنة 2019

**QDe.002 الاسم : الاتحاد الاسلامي**

الاسم بالـ غقل صل ة: ( الا االـ الس الم  
لئى ة: عر نـفور لئى ةسربلق: عر نـفور الـ ءوان: عر نـفور اءـر ج فـالق لى ءم قـبـتـار ءـخ: 2001  
لـعـبـتـار ءـخ : 2011Dec 13 , 2013 Mar 18 , 2019Aug 9 , 2007Dec 21  
مـعـلـومـات اءـرى: فـاـئـبـه ءـعـل فـلـلـص و مـال و بـيا ءـا و لـه لـءـمـج مـع حـركـة لـشـبـاب الـمـجـ اءـءـن الـشـبـاب (الـنـقـتـ مـجـبـولـهـا  
بـاـعـبـار هـاـبـتـسـبـة اـلـى القـاـعـدـة ) QDe 004 . مـن مـنـب اءـمـن مـحـمـد بـاـءـظـو و اـرى (006 QDi فـ ءـبـا هـلـبـر اـر  
2012 . مـلـعـض ع اءـض الـهـبـلر لـجـزـاءـات لـمـطـر و حـف قـرـار مـلـجـس الـاـمـن 1844 2008  
فـمـلـعـلـقـلـقـالـص و مـال و اـءـترـا اـنـظـر ( [https:// www.un.org/sc/suborg/en/sanctions/751](https://www.un.org/sc/suborg/en/sanctions/751)  
ضـمـتـقـ لـتـه حـسـن ظـاهـر عـوس ) (042 . QDi لـقـى الـتـحـاد الـإـسـلام ءـمـو اـلا عـن طـرـق مـؤـسـسـة لـحـرمـن الـإـسـلام ءـة  
الـهـصـومـال ( ) (072 . QDe تم الـنـتـعـراض عـمـلـقـرـار مـلـجـس الـاـمـن 1822 (2008 بـتـار ءـخ 21 حـزـران اـون ءـة  
2010

بيانات الكيان المعدلة باللغة الانجليزيةالقرار رقم 25 لسنة 2019**B. Entities and other groups**QDe.002 Name: **AL-ITIHAAD AL-ISLAMIYA / AIAI**

Name (original script): الاتحاد الاسلامي

**A.k.a.:** na **F.k.a.:** na **Address:** na **Listed on:** 6 Oct. 2001 ( amended on 21 Dec. 2007, 13 Dec. 2011, 18 Mar. 2013, 9 Aug 2019) **Other information:** Reported to have operated in Somalia and Ethiopia and to have merged with Harakat Al-Shabaab Al-Mujaahidiin (Al-Shabaab), which was accepted as an affiliate of Al-Qaida (QDe.004) by Aiman Muhammed Rabi al-Zawahiri (QDi.006) in Feb. 2012, and is also subject to the sanctions measures set out in Security Council resolution 1844 (2008) concerning Somalia and Eritrea (see [www.un.org/sc/suborg/en/sanctions/751](http://www.un.org/sc/suborg/en/sanctions/751)). Leadership included Hassan Abdullah Hersi Al Turki (QDi.172) and Hassan Dahir Aweys (QDi.042). AIAI has received funds through the Al-Haramain Islamic Foundation (Somalia) (QDe.072). Review pursuant to Security Council resolution 1822 (2008) was concluded on 21 Jun. 2010.



## قرار رقم (26) لسنة 2019م بشأن تنفيذ قرارات مجلس الأمن الدولي

استناداً لأحكام المرسوم الرئاسي رقم (14) لسنة 2015م، بشأن تنفيذ قرارات مجلس الأمن، لاسيما أحكام المادة (1/3) منه، وتنفيذاً لقرار لجنة العقوبات التابعة للأمم المتحدة، المنشأة بموجب قرار مجلس الأمن الدولي رقم (1267)، ولاحقاً للقرار رقم (1) لسنة 2016م، بشأن تنفيذ قرارات مجلس الأمن الدولي، الصادر عن لجنة تنفيذ قرارات مجلس الأمن الدولي بتاريخ 2016/02/11م، وبناءً على الصلاحيات المخولة لنا، وتحقيقاً للمصلحة العامة،

قررنا ما يلي:

### مادة (1)

التجميد الفوري للأموال والأصول العائدة بشكل مباشر أو غير مباشر، وحظر السفر والتسليح للأشخاص أو الكيانات المرفقة المحدثة حتى تاريخ 2019/08/14م، المحددة من قبل لجنة العقوبات التابعة لمجلس أمن الأمم المتحدة، وذلك إعمالاً للقرار الصادر عن مجلس الأمن الدولي (1267) الصادر سنة 1999م.

### مادة (2)

مخاطبة كافة الجهات ذات العلاقة لاتخاذ ما يلزم بشأن تطبيق القرار المذكور بصورة فورية.

### مادة (3)

ينشر هذا القرار في الجريدة الرسمية معدلاً لما نشر بذات الخصوص، بما ينحصر بالأسماء المرفقة في هذا القرار.

صدر في مدينة رام الله بتاريخ: 2019/08/14 ميلادية  
الموافق: 13/ذو الحجة/1440 هجرية

المستشار أكرم الخطيب  
النائب العام  
رئيس لجنة تنفيذ قرارات مجلس الأمن الدولي

**قرار رقم 26 لسنة 2019**  
**بيانات الاسماء المدرجة باللغة العربية**

**QDi.423. الاسم: 1 : علي 2 : معيشو 3 : غير متوفر 4 : غير متوفر**

الاسم بالغة الأصلية: (علي ميشو  
 للقب: غيترتوفر طيففة: غيترتوفر تراويخ ال الةدة: May 25 1983 مكان ال الةدة, Taza :المغرب  
 لكي فاقصي فليجدي ال ووية b) Abderrahmane le a) Abderahmane al Maghrebi  
 Marocain  
 لكي غيترالقصي فليجدي ال ووية: Abou Abderahmane Sanhaji  
 الةةي: المغرب رقم جولسل فر: المغرب رقم V06359364 رقم ال ووية ال ووية: المغرب ببطاقة  
 ال ووية AB704306 اعن وان: لمي أدرخي لقل فليمة تراويخ: Aug 14 2019 .  
 مغمومات أخرى: عضيتون ظيم القا عدق ال المغرب ال المي (QDe 014، وأنصار الين  
 (135.QDe)، وجماعة نصررة ال الم فامسرين (QDe 159) ال ووية: ال طول: 185  
 سن تتترا؛ ال وزن: 80 كيلوغرام

**QDi.424 الاسم: 1 : اه 2 : أغ موسى 3 : غير متوفر 4 : غير متوفر**

اللقب: غيترتوفر طيففة: غيترتوفر  
 تراويخ ال الةدة : 28 Oct 1956 c) 31 Dec. 1952 b) 1 jan. 1958 a)  
 مكان ال الةدة: غيترتوفر  
 لكي فاقصي فليجدي ال ووية : a) Ag Mossa b) Ammi Salim  
 لكي غيترالقصي فليجدي ال ووية: غيترتوفر الةةي: لمي رقم جولسل فر غيترتوفر رقم ال ووية  
 ال ووية: غيترتوفر ال ووية: غيترتوفر أدرخي لقل فليمة تراويخ: Aug 14 .2019 (مع كل تراويخ  
 ( Aug 20 .2019 )  
 مغمومات أخرى: عضو مؤسس ل أنصار الين (QDe.135، الوادي فليمة تراويخ ال الم  
 فامسرين (QDe.159 .

**قرار رقم 26 لسنة 2019**  
**بيانات الاسماء المدرجة باللغة الانجليزية**

**A. Individuals**

**QDi.423 Name: 1: ALI 2: MAYCHOU 3: na 4: na**

Name (original script): علي ما يشو

Title: na Designation: na DOB: 25 May 1983 POB: Taza, Morocco Good quality a.k.a.:

a) Abderahmane al Maghrebi b) Abderrahmane le Marocain Low quality a.k.a.: Abou

Abderahmane Sanhaji Nationality: Morocco Passport no: Morocco number

V06359364 National identification no: Morocco identity card

AB704306 Address: Mali Listed on: 14 Aug. 2019 Other information: Member of Al

Qaida in the Islamic Maghreb (AQIM) (QDe.014), Ansar Eddine (QDe.135), and Jama'a

Nusrat ul-Islam wa al-Muslimin (JNIM) (QDe.159). Physical description: height: 185 cm;

weight: 80 kg

**QDi.424 Name: 1: BAH 2: AG MOUSSA 3: na 4: na**

Title: na Designation: na DOB: na POB: na Good quality a.k.a.: a) Ag Mossa b) Ammi

Salim Low quality a.k.a.: na Nationality: Mali Passport no: na National identification

no: na Address: na Listed on: 14 Aug. 2019 Other information: Founding member of Ansar

Eddine (QDe.135), operational leader of Jama'a Nusrat ul-Islam wa al-Muslimin (JNIM)

(QDe.159).

## قرار رقم (27) لسنة 2019م بشأن تنفيذ قرارات مجلس الأمن الدولي

استناداً لأحكام المرسوم الرئاسي رقم (14) لسنة 2015م، بشأن تنفيذ قرارات مجلس الأمن، لاسيما أحكام المادة (1/3) منه، وتنفيذاً لقرار لجنة العقوبات التابعة للأمم المتحدة، المنشأة بموجب قرار مجلس الأمن الدولي رقم (1267)، ولاحقاً للقرار رقم (1) لسنة 2016م، بشأن تنفيذ قرارات مجلس الأمن الدولي، الصادر عن لجنة تنفيذ قرارات مجلس الأمن الدولي بتاريخ 2016/02/11م، وبناءً على الصلاحيات المخولة لنا، وتحقيقاً للمصلحة العامة،

قررنا ما يلي:

### مادة (1)

تعديل بيانات اسم مدرج على قائمة التجميد استناداً إلى قرار لجنة العقوبات التابعة لمجلس الأمن الدولي، المنشورة على موقعها الرسمي، والتي أجري عليها تعديل بتاريخ 2019/08/20م، والمنشورة في مجلة الوقائع الفلسطينية في العدد (118).

### مادة (2)

مخاطبة كافة الجهات ذات العلاقة لاتخاذ ما يلزم بشأن تطبيق القرار المذكور بصورة فورية.

### مادة (3)

ينشر هذا القرار في الجريدة الرسمية معدلاً لما نشر بذات الخصوص، بما ينحصر بالاسم المرفق في هذا القرار.

صدر في مدينة رام الله بتاريخ: 2019/08/20 ميلادية  
الموافق: 19/ ذو الحجة/ 1440 هجرية

المستشار أكرم الخطيب  
النائب العام

رئيس لجنة تنفيذ قرارات مجلس الأمن الدولي



بيانات الاسم المعدلة باللغة العربية  
القرار رقم 27 لسنة 2019

4.QDi الاسم: 1: اه: 2: أغ موسى 3: غير متوفر 4: غير متوفر

اللقب: غير متوفر الصفة: غير متوفر تاريخ الولادة: a) 1 jan 1958 b) 31 Dec 1952 c) 28 Oct  
1956 مكان الولادة: غير متوفر كنية كافية لتحديد الهوية a) Ammi Salim b) Ag Mossa كنية غير  
كافية لتحديد الهوية: غير متوفر الجنسية: مالي رقم جواز السفر: غير متوفر رقم الهوية الوطنية: غير متوفر  
العنوان: غير متوفر أدرج في القائمة بتاريخ: 14 . Aug 2019 . معدّل بتاريخ 20 Aug 2019  
معلومات أخرى: عضو مؤسس لأنصار الدين (135.QDe)، وقائد عملياتي لجماعة نصرة الإسلام  
والمسلمين (159.QDe).



بيانات الاسم المعدل باللغة الانجليزية  
القرار رقم 27 لسنة 2019

**A. Individuals**

QDi.424 Name: 1: BAH 2: AG MOUSSA 3: na 4: na

**Title:** na **Designation:** na **DOB:** na **a) 01 Jan 1958 b) 31 Dec 1952 c) 28 Oct 1956** **POB:** na **Good quality a.k.a.: a) Ag Mossa b) Ammi Salim Low quality a.k.a.:** na **Nationality:** Mali **Passport no:** na **National identification no:** na **Address:** na **Listed on:** 14 Aug. 2019 (amended on 20 Aug. 2019) **Other information:** Founding member of Ansar Eddine (QDe.135), operational leader of Jama'a Nusrat ul-Islam wa al-Muslimin (JNIM) (QDe.159)



## تنويه

لأسباب فنية وردت من هيئة العمل التعاوني، أدرج بصورة خاطئة اسم "جمعية ضاحية أريحا التعاونية للإسكان م.م" المسجلة تحت الرقم (153)/ أريحا، في قائمة الجمعيات التي تم إلغائها تسجيلها من سجل الجمعيات التعاونية الواردة في الإعلان الصادر عن رئيس هيئة العمل التعاوني بإلغاء تسجيل جمعيات تعاونية، والذي تم نشره في العدد (144) من الجريدة الرسمية، الصادر بتاريخ 2018/06/25م، في البند (27) ضمن القائمة المنشورة في الصفحة رقم (239) من العدد. إلا أن هذه الجمعية ما زالت ضمن قائمة الجمعيات التعاونية المسجلة، ولم يتم شطبها أو إلغائها من سجل الجمعيات التعاونية. وعليه، اقتضى التنويه لتدارك هذا الخطأ.







