



دولة فلسطين

الجهاز المركزي للإحصاء الفلسطيني

التعداد العام للسكان والمساكن والمنشآت 2017



تقرير المساكن

النتائج النهائية

الضفة الغربية



تم إعداد هذا التقرير حسب الإجراءات المعيارية المحددة في ميثاق الممارسات
للإحصاءات الرسمية الفلسطينية 2006

© رجب 1440 هـ - آذار 2019.

جميع الحقوق محفوظة.

في حالة الاقتباس، يرجى الإشارة إلى هذه المطبوعة كالتالي:

الجهاز المركزي للإحصاء الفلسطيني، 2019. التعداد العام للسكان والمساكن والمنشآت 2017: تقرير المساكن - النتائج النهائية. الضفة الغربية. رام الله - فلسطين.

جميع المراسلات توجه إلى:

الجهاز المركزي للإحصاء الفلسطيني

ص.ب. 1647، رام الله - فلسطين

هاتف: 2 2982700 (970/972)

فاكس: 2 2982710 (970/972)

الرقم المجاني: 1800300300

بريد إلكتروني: diwan@pcbs.gov.ps

صفحة إلكترونية: <http://www.pcbs.gov.ps>



القدس
عاصمة الثقافة الإسلامية
al QUDS
Jerusalem, Capital of Islamic Culture 2019

الرقم المرجعي: 2419

تم تمويل طباعة هذا التقرير من الوكالة الألمانية للتعاون الدولي (GIZ)



فخامة الرئيس محمود عباس "أبو مازن"
رئيس اللجنة التنفيذية لمنظمة التحرير الفلسطينية
رئيس دولة فلسطين





يعتبر التعداد العام للسكان والمساكن والمنشآت ركناً أساسياً من أركان النظام الإحصائي الرسمي في أي دولة، حيث يأتي تنفيذه عام 2017 استحقاقاً قانونياً وتنموياً ووطنياً وسيادياً، ويمثل انجازه لبنة أساسية في عملية بناء الدولة، وإرساء أسس التخطيط السليم بمعايير علمية نظراً لما يوفره من إحصاءات دقيقة وتفصيلية لمختلف نواحي الحياة، ويساهم في بناء الدولة الفلسطينية العتيدة وتحقيق الاستقلال السياسي والاقتصادي والاجتماعي والتموي بجوانبه كافة.

وقد تم تنفيذ هذا المشروع الوطني الكبير من خلال استخدام التكنولوجيا والتقنيات الحديثة في جمع البيانات، وشكل تنفيذه تحدياً كبيراً لجميع العاملين فيه كونه ينفذ في ظل ظروف استثنائية تفرضها إجراءات الاحتلال الإسرائيلي، وبفضل عزيمة وإصرار الفريق الوطني للتعداد العام للسكان والمساكن والمنشآت 2017، واحتضان القيادة السياسية جعلت من التغلب على هذا التحدي أمراً ممكناً، حيث نفذ بأيدٍ وبخبراتٍ فلسطينية وبقرارٍ فلسطيني مستقل، واستجابةً للحاجات الوطنية في شتى المجالات.

لقد أسهم تنفيذ هذا التعداد الشامل في التأكيد على الهوية والسيادة الوطنية على الأرض الفلسطينية وتحديداً في القدس الشرقية، خاصةً وأن تنفيذه جاء في وقتٍ تشد فيه الهجمة العنصرية الشرسة على القدس الشريف، والتي كان آخرها القرار الأمريكي الجائر باعتبار القدس عاصمة لدولة إسرائيل، إضافة إلى الممارسات الإسرائيلية اليومية على الأرض من مصادرة للأراضي، وتوسيع وبناء وحدات استيطانية جديدة، الأمر الذي أدى إلى تعثر عملية السلام بل توقفها بشكل تام. وبالرغم من ذلك كله فإن القيادة الفلسطينية وكذلك الحكومة ماضية في خطتها التنموية، فالتنمية أهم الدعامات الضرورية لتأسيس مجتمع ديمقراطي، وبناء إنسانٍ حرٍ ملتزم بالبادئ الوطنية والإنسانية. فالإحصاءات الدقيقة والعلمية هي العمود الفقري لوضع خططٍ تنموية، مبنية على أسسٍ سليمة تشكل



دولة فلسطين الرئيسية

رافعةً للتطور والازدهار، لذا فإننا نرى في النتائج التي خلص اليها التعداد مرجعاً مهماً لخطط وسياسات التنمية خلال العقد القادم.

إن البيانات التي وفرها التعداد ستمكن القيادة والحكومة الفلسطينية والجهات الرسمية كافة، من وضع الخطط والبرامج المستقبلية وترجمتها الى خطط وبرامج لمواصلة عملية التنمية والتطوير والبناء، وتقديم أفضل الخدمات لأبناء شعبنا الفلسطيني وقطاعاته المختلفة.

لقد أبدى المجتمع الدولي اهتماماً بالغاً بهذا المشروع التنموي وعبر عن اهتمامه من خلال الدعم المادي والفني الذي قدمته بعض الدول الصديقة والمنظمات الدولية والحكومة الأردنية. كما ساهمت العديد من الوزارات والمؤسسات الرسمية والخاصة والأهلية، وكذلك مؤسسات المجتمع المدني في توفير الاحتياجات اللوجستية للتعداد ودعم ومساندة طواقم العمل ومساهماتهم في تذليل العقبات وتوفير متطلبات النجاح. فلهم جميعاً كل الشكر والتقدير.

إننا اذ نهدي هذا الإنجاز التاريخي الى كل فلسطيني، لنعبر عن تقديرنا وشكرنا لأسرة الجهاز المركزي للإحصاء الفلسطيني وفريق التعداد رئيساً وكوادر وعاملين على اصرارهم وعطائهم وتقانيهم في تحقيق هذا الإنجاز الوطني الهام الذي نفتخر به جميعاً.

وتفضلوا بقبول فائق الاحترام،

رام الله في: 2018/09/04م

محمود عباس

رئيس دولة فلسطين

رئيس اللجنة التنفيذية لمنظمة التحرير الفلسطينية

شكر وتقدير

يتقدم الجهاز المركزي للإحصاء الفلسطيني بالشكر والتقدير إلى كافة أبناء شعبنا الفلسطيني الذين ساهموا في إنجاح التعداد العام للسكان والمساكن والمنشآت 2017 من خلال حرصهم وتعاونهم بالإدلاء بالبيانات المطلوبة، وإلى الجنود مجهولين أبناء الأسرة الإحصائية، على تفانيهم في العمل، وجهودهم الحثيثة والاستثنائية التي بذلوها في تنفيذ هذا المشروع بكافة مراحله، ونخص بالذكر جهود رئيس وأعضاء غرفة العمليات المركزية، ورئيس وأعضاء اللجنة التنفيذية للتعداد، وغرف العمليات الفرعية، ومدراء التعداد في المحافظات ومساعدوهم، والطواقم المساندة، والمنسقون الإعلاميون، والمشرفون الميدانيون، والمراقبون، والعدادون، وكافة اللجان وفرق العمل العاملة على التعداد.

كما يتقدم الجهاز بجزيل الشكر والتقدير إلى القيادة السياسية ممثلة بفخامة السيد الرئيس محمود عباس "أبو مازن" حفظه الله، وإلى الحكومة الفلسطينية ممثلة بدولة الأخ أ. د. رامي الحمد لله على دعمهم واهتمامهم ومواكبتهم لسير العمل على المشروع.

لقد تم تخطيط وتنفيذ التعداد العام للسكان والمساكن والمنشآت 2017، بقيادة فريق فني من الجهاز المركزي للإحصاء الفلسطيني، وبدعم مالي من الحكومة الفلسطينية، ومكتب الممثلة النرويجية لدى دولة فلسطين، والوكالة السويسرية للتنمية والتعاون (SDC)، ووكالة التعاون السويدية (SIDA)، والممثلة الهولندية، والوكالة الألمانية للتعاون الدولي (GIZ)، والاتحاد الأوروبي - المفوضية الأوروبية (EU)، وصندوق الأمم المتحدة للسكان (UNFPA)، وبرنامج الأمم المتحدة الإنمائي (UNDP)، والوكالة الإسبانية للتعاون الإنمائي الدولي (AECID)، والحكومة اليابانية، والتعاون الإيطالي (AICS)، ومنظمة الأمم المتحدة للطفولة (UNICEF)، ومؤسسة إنقاذ الطفل، وصندوق الاستثمار الفلسطيني، وهيئة الأمم المتحدة للمرأة (UNWOMEN)، فلهم جميعاً كل الشكر والتقدير على مساهمتهم القيمة في تمويل هذا المشروع.

ويتقدم الجهاز أيضاً بجزيل الشكر وعظيم الامتنان، إلى حكومة المملكة الأردنية الهاشمية ممثلة بدائرة الإحصاءات العامة على مساهمتهم الكريمة بتوفير 7500 جهاز لوحي (Tablet) على سبيل الإعارة؛ لاستخدامها في تنفيذ التعداد.

وكون التعداد مشروعاً وطنياً؛ فقد ساهمت العديد من الوزارات، والمؤسسات الرسمية والخاصة والأهلية، وكذلك مؤسسات المجتمع المدني، والجامعات، والهيئات المحلية من مجالس وبلديات، ولجنة الانتخابات المركزية، في توفير الاحتياجات اللوجستية للتعداد من مقرات ومكاتب وقاعات تدريب، كما ساهمت وسائل الإعلام الرسمية والخاصة بأنواعها المرئية والمسموعة والمكتوبة، وشركة الاتصالات الفلسطينية، وشركتي جوال وأوريدو في الحملة الإعلامية للتعداد بكافة المراحل، إضافة إلى وجهاء العشائر والعائلات وقادة الرأي والتأثير على دورهم في تذليل العقبات وتسهيل عمل فريق التعداد، ولا ننسى الدور الهام الذي قام به المحافظين من خلال مواكبتهم ومتابعتهم المباشرة للمشروع منذ البداية، ومساهمتهم في تذليل العقبات وتوفير كافة متطلبات النجاح، إضافة إلى دعم وتعاون العديد من المؤسسات والمنظمات الإقليمية والدولية، فلهم جميعاً كل الشكر والتقدير.

فريق العمل

- إعداد التقرير

ربى القيج

- تصميم الخرائط

نفير مساد

نبال اسماعيل

- تدقيق معايير النشر

حنان جناجره

- المراجعة الأولية

خالد أبو خالد

محمود عبد الرحمن

ماهر صبيح

رانيا أبو غبوش

- المراجعة النهائية

عناية زيدان

- الإشراف العام

علا عوض

رئيس الجهاز/ المدير الوطني للتعداد

تنويه للمستخدمين

- تم احتساب النسب في فصل النتائج الرئيسية على أساس الحالات المبنية خصائصها فقط.
- تجدر الإشارة إلى وجود اختلافات بين الأعداد التي تم نشرها سابقاً في تقرير النتائج الأولية والأعداد ضمن هذا التقرير، بسبب التعويض للبيانات المفقودة في بعض المؤشرات الرئيسية في منطقة J1 من محافظة القدس.
- تستند بيانات السكان والمساكن في هذا التقرير إلى عدد السكان الذين تم عددهم فعلاً، والمقيمين في مساكن مأهولة بأسر خاصة ولا يشمل المساكن العامة والأفراد القاطنين فيها
- نظراً للواقع الجغرافي والسياسي لمحافظة القدس ولأغراض احصائية بحثية، تم تقسيم محافظة القدس إلى جزئين: القدس (منطقة J1): تشمل ذلك الجزء من محافظة القدس والذي ضمه الاحتلال الاسرائيلي اليه عنوة بعيد احتلاله للضفة الغربية عام 1967. وتضم منطقة J1 تجمعات (كُفْر عَقَب، بَيْت حَنْبِنا، مُخَيِّم شُعْفَاط، شُعْفَاط، العِيسَوِيَّة، شَيْخ جَرَّاح، وادي الجُوز، باب السَاهِرَة، الصُّوَانَة، الطُّور (جَبَل الرِّيْثُون)، القُدْس (بَيْت المَقْدِس)، الشِّيَاح، راس العامود، سِلْوان، النُّورِي، جَبَل المَكْبَر، السَّوَاجِرَة العَرَبِيَّة، بَيْت صَفَافَا، شَرْفَات، صُور بَاهِر، أُم طُوبَا).
- 2. القدس (منطقة J2): وتضم تجمعات (زَافَات، مِخْمَاس، مُخَيِّم قَلَنْدِيَا، قَلَنْدِيَا، بَيْت دُقُو، جَبْع، الجُدَيْرَة، الزَّام وضاحية البريد، بَيْت عَنَان، الجِيب، بِير نَبَالَا، بَيْت إِجْزَا، القُبَيْبَة، خَرائب أُم اللَّحْم، بَدُو، النَّبِي صَمُؤِيل، حَزْمَا، بَيْت حَنْبِنا، البَلَد، قَطْنَة، بَيْت سُورِيك، بَيْت إكْسَا، عَنَاتَا، الكَعَابِنَة (تَجْمَع بَدَوِي)، الزَّعِيم، العِيزَرِيَّة، ابو ديس، عرب الجَهَالِين (سلامات)، السَّوَاجِرَة الشَّرْقِيَّة، الشَّيْخ سَعْد).
- مجموع النسب المئوية في بعض الجداول قد لا يساوي 100% نتيجة التقريب.
- للحصول على معلومات حول المنهجية وجودة البيانات يمكن الرجوع إلى تقرير ملخص النتائج النهائية للتعداد - والمتوفر على الرابط الآتي:

<http://www.pcbs.gov.ps/Downloads/book2383.pdf>

قائمة المحتويات

الصفحة	الموضوع
	قائمة الجداول
	المقدمة
23	المصطلحات والمؤشرات والتصنيفات
23	1.1 المصطلحات والمؤشرات
31	2.1 التصنيفات
33	النتائج الرئيسية
33	1.2 أعداد المساكن المأهولة
34	2.2 المساكن المأهولة حسب نوع المسكن
34	3.2 المساكن المأهولة حسب حيازة المسكن
35	4.2 كثافة السكن
35	5.2 المصدر الرئيسي لمياه الشرب
36	6.2 المساكن المأهولة حسب الاتصال بالكهرباء
36	7.2 المساكن المأهولة حسب نوع المرحاض المستخدم
37	8.2 توفر السلع المعمرة ووسائل تكنولوجيا المعلومات
39	الجداول الاحصائية

قائمة الجداول

الجدول	الصفحة
جدول 1: مؤشرات مختارة لظروف السكن في الضفة الغربية حسب نوع التجمع 1997، 2007، 2017	41
جدول 2: المساكن المأهولة في الضفة الغربية حسب نوع التجمع وعدد الغرف في المسكن، 2017	42
جدول 3: المساكن المأهولة والأفراد في الضفة الغربية حسب نوع التجمع، نوع المسكن وعدد الغرف في المسكن، 2017	43
جدول 4: المساكن المأهولة في الضفة الغربية حسب نوع التجمع وعدد الغرف المخصصة للنوم في المسكن، 2017	47
جدول 5: المساكن المأهولة والأفراد في الضفة الغربية حسب نوع التجمع، نوع المسكن وعدد الغرف المخصصة للنوم في المسكن، 2017	48
جدول 6: المساكن المأهولة والأفراد في الضفة الغربية حسب نوع التجمع، استخدام مياه الشرب الآمنة، واستخدام الصرف الصحي المحسن، 2017	52
جدول 7: المساكن المأهولة والأفراد في الضفة الغربية حسب نوع التجمع والمصدر الرئيسي لمياه الشرب لدى الأسرة، 2017	53
جدول 8: المساكن المأهولة والأفراد في الضفة الغربية حسب نوع التجمع، نوع المسكن والمصدر الرئيسي لمياه الشرب لدى الأسرة، 2017	54
جدول 9: المساكن المأهولة والأفراد في الضفة الغربية حسب نوع التجمع واتصال المسكن بالكهرباء، 2017	58
جدول 10: المساكن المأهولة والأفراد في الضفة الغربية حسب نوع التجمع، نوع المسكن واتصال المسكن بالكهرباء، 2017	59
جدول 11: المساكن المأهولة والأفراد في الضفة الغربية حسب نوع التجمع ونوع المراض الذي تستخدمه الأسرة، 2017	63
جدول 12: المساكن المأهولة والأفراد في الضفة الغربية حسب نوع التجمع، نوع المسكن ونوع المراض الذي تستخدمه الأسرة، 2017	64
جدول 13: المساكن المأهولة في الضفة الغربية حسب نوع التجمع ومساحة مسطح المسكن، 2017	68
جدول 14: المساكن المأهولة والأفراد في الضفة الغربية حسب نوع التجمع وتوفر مطبخ، 2017	69

الصفحة	الجدول
70	جدول 15: المساكن المأهولة والأفراد في الضفة الغربية حسب نوع التجمع، نوع المسكن وتوفر مطبخ بالمسكن، 2017
74	جدول 16: المساكن المأهولة والأفراد في الضفة الغربية حسب نوع التجمع وتوفر حمام، 2017
75	جدول 17: المساكن المأهولة والأفراد في الضفة الغربية حسب نوع التجمع، نوع المسكن وتوفر حمام بالمسكن، 2017
79	جدول 18: المساكن المأهولة والأفراد في الضفة الغربية حسب نوع التجمع وتوفر مرحاض، 2017
80	جدول 19: المساكن المأهولة والأفراد في الضفة الغربية حسب نوع التجمع، نوع المسكن وتوفر مرحاض بالمسكن، 2017
84	جدول 20: المساكن المأهولة والأفراد في الضفة الغربية حسب نوع التجمع وتوفر حمام ومرحاض معا، 2017
85	جدول 21: المساكن المأهولة والأفراد في الضفة الغربية حسب نوع التجمع، ونوع المسكن وتوفر حمام ومرحاض معا بالمسكن، 2017
89	جدول 22: الأسر في الضفة الغربية حسب نوع التجمع وعمر وجنس رب الأسرة ونوع المسكن، 2017
93	جدول 23: الأسر في الضفة الغربية حسب نوع التجمع، ونوع المسكن والعلاقة بقوة العمل والجنس لرب الأسرة، 2017
95	جدول 24: الأسر في الضفة الغربية حسب نوع التجمع، وحياسة المسكن والعلاقة بقوة العمل والجنس لرب الأسرة، 2017
97	جدول 25: المساكن المأهولة والأفراد في الضفة الغربية حسب نوع التجمع وحياسة المسكن، 2017
98	جدول 26: المساكن المأهولة والأفراد في الضفة الغربية حسب نوع التجمع، نوع المسكن وحياسة المسكن، 2017
102	جدول 27: الأسر في الضفة الغربية حسب نوع التجمع، نوع المسكن ونوع الأسرة، 2017
104	جدول 28: الأسر في الضفة الغربية حسب نوع التجمع، وحياسة المسكن ونوع الأسرة، 2017
106	جدول 29: الأسر في الضفة الغربية حسب نوع التجمع، وحياسة المسكن وحجم الأسرة، 2017
108	جدول 30: الأسر في الضفة الغربية حسب نوع التجمع، عدد الغرف في المسكن وحجم الأسرة، 2017

الصفحة	الجدول
109	جدول 31: الأسر الفلسطينية والأفراد في الضفة الغربية حسب نوع التجمع، حالة اللجوء لرب الأسرة وعدد الغرف في المسكن، 2017
111	جدول 32: الأسر في الضفة الغربية حسب نوع التجمع وكثافة السكن (عدد الأفراد في الغرفة)، 2017
112	جدول 33: الأسر في الضفة الغربية حسب نوع التجمع، نوع المسكن وكثافة السكن (عدد الأفراد في الغرفة)، 2017
114	جدول 34: الأسر في الضفة الغربية حسب نوع التجمع والمصدر الرئيسي للطاقة المستخدمة في الطبخ، 2017
115	جدول 35: الأسر في الضفة الغربية حسب نوع التجمع والمصدر الرئيسي للطاقة المستخدمة في التدفئة، 2017
116	جدول 36: الأسر في الضفة الغربية التي يتوفر لديها السلع المعمرة حسب السلعة ونوع التجمع، 2017
117	جدول 37: الأسر في الضفة الغربية التي يتوفر لديها وسائل تكنولوجيا المعلومات حسب وسيلة تكنولوجيا المعلومات ونوع التجمع، 2017
118	جدول 38: الأسر في الضفة الغربية حسب عدد وسائل تكنولوجيا المعلومات المتوفرة ونوع التجمع، 2017
121	جدول 39: المساكن المأهولة في الضفة الغربية حسب نوع التجمع والطريقة المستخدمة للتخلص من النفايات المنزلية، 2017

المقدمة

يعتبر التعداد العام للسكان والمساكن والمنشآت ركناً أساسياً من أركان بناء الدولة، ويشكل تنفيذه استحقاقاً قانونياً وتنموياً وإحصائياً بموجب قانون الإحصاءات العامة للعام 2000، كما يمثل شكلاً من أشكال السيادة الوطنية على الأرض. ويعد هذا التعداد الثالث الذي ينفذ في دولة فلسطين، فقد تم تنفيذ التعداد الأول العام 1997، والتعداد الثاني العام 2007. ويأتي تنفيذ هذا التعداد بهدف توفير قاعدة بيانات إحصائية حديثة وشاملة، تعكس صورة رقمية لواقع المجتمع الفلسطيني في شتى المجالات، وتلبي الاحتياجات الوطنية بناءً على التوصيات الدولية، وتوصيات الأمم المتحدة بشأن محتويات التعداد، لتشكل بذلك العمود الفقري لبناء الخطط وتطوير السياسات والاستراتيجيات التنموية خلال العقد القادم.

يتم تنفيذ التعدادات السكانية في معظم دول العالم بصورة دورية كل 10 سنوات وفقاً لتوصيات الأمم المتحدة، ويتطلب تنفيذها ظروفًا طبيعية مستقرة. إلا أن تنفيذ التعداد في دولة فلسطين يشكل حالة نادرة؛ كونه ينفذ في ظل ظروف استثنائية تفرضها إجراءات الاحتلال الإسرائيلي، وما يترتب عليها من تحديات ومعوقات، فهنا يمر جدار الضم والتوسع، وهناك مستعمرة جاثمة على الأرض، وهنا بوابة حديدية تمنع الهواء عن يسكن خلفها، وتلك منطقة عسكرية مغلقة لا يمكن دخولها إلا بإجراءات خاصة، إضافة إلى التحديات المرتبطة بالعمل في القدس، باعتبارها التحدي الأصعب والأكثر تعقيداً، ناهيك عن التحديات التكنولوجية المتمثلة بعدم توفر خدمات الجيل الثالث (3G) في فلسطين في حينه، بفعل القيود التي يفرضها الاحتلال، الأمر الذي دفع الجهاز، إلى اتخاذ التدابير اللازمة لتجاوز هذه التحديات، عبر تطوير خطة عمل شاملة وواضحة، أخذت بالاعتبار خصوصية الحالة الفلسطينية، وحجم التحديات الميدانية.

لقد أحدث هذا التعداد نقلة نوعية، من خلال استخدام التكنولوجيا والتقنيات الحديثة في جمع البيانات ميدانياً، فقد تم تنفيذ مراحل التعداد كافة، باستخدام الأجهزة اللوحية "التابلت"، إضافة إلى استخدام نظم المعلومات الجغرافية، كما تم استحداث تطبيقات إلكترونية لكل مرحلة من مراحل التعداد، بدءاً من مرحلة تحديث الخرائط، والتعداد التجريبي، ومن ثم مرحلة الحزم، مروراً بمرحلة الحصر والترقيم، فالعد الفعلي للسكان، وانتهاءً بالدراسة البعدية، الأمر الذي ساهم في توفير الوقت والجهد، وزيادة جودة البيانات وتساقها وتصنيفها وسهولة تحليلها، وتعزيز إدارة العمل الميداني ومراقبته.

لقد قام على تنفيذ هذا التعداد جيش من طواقم العمل المختلفة، من مديرين ومساعدين ومشرفين ومراقبين وعدّادين وطواقم مساندة، وصلوا الليل بالنهار في سبيل تحقيق هذا الإنجاز، وقد ساهم هذا التعداد في توفير حوالي 11,000 وظيفة عمل مؤقتة للخريجين الشباب، للعمل في مراحله المختلفة، ولفترات متفاوتة، تراوحت مدتها ما بين شهر إلى ثمانية أشهر، وقد تلقى هؤلاء العاملون تدريباً نوعياً مكثفاً، لتعزيز قدراتهم وإكسابهم المهارات اللازمة. وحتى تكتمل عناصر المنظومة الإلكترونية في هذا التعداد، فقد تمت أتمتة كافة عمليات التقييم للعاملين والمتدربين، بما في ذلك الاختبارات اليومية والامتحانات النهائية، وقد تم تجهيز قاعات التدريب بالبنية التحتية اللازمة لذلك، وهذا، بدوره، ساهم في توفير الوقت والجهد المرتبطين باختيار فريق العمل، ودون تدخل بشري، انسجاماً مع متطلبات الحوكمة السليمة.

وحيث أن التعداد يُعد مشروعاً وطنياً بامتياز، فقد أطلق الجهاز، منذ بداية التخطيط لتنفيذه، برنامجاً للحوار والتشاور مع مختلف الوزارات والمؤسسات الرسمية والخاصة، ومؤسسات المجتمع المدني، عبر لقاءات وندوات واجتماعات ثنائية، وورش عمل، بهدف الوصول إلى إجماع وطني على محتويات التعداد، وحشد كل الطاقات والجهود لإنجاحه. كما رافق ذلك حملة

إعلامية واسعة بالتنسيق مع المؤسسة الإعلامية المحلية الرسمية وغير الرسمية، بهدف توعية المواطنين بأهمية التعداد، وحثهم على التعاون مع فريق التعداد، حتى وصلت رسالة التعداد إلى كل بيت وكل أسرة وكل مواطن، وقد تضافرت جهود أركان المجتمع الفلسطيني كافة، عبر تسخير الإمكانيات المتاحة كافة؛ من موارد بشرية، ومادية؛ كالمقرات، والمكاتب، وقاعات التدريب، والأجهزة، والمعدات، وغيرها، إضافة إلى تدخلات قوى التأثير المجتمعي، ومساهماتها في تسهيل عمل الفرق الميدانية، وتذليل العقبات، والحد، بشكل كبير، من حالات الرفض وعدم التجاوب، الأمر الذي جسّد أروع صور الانتماء للوطن، تحقيقاً لشعار التعداد "معاً وسوياً لنبني الوطن".

ونحن إذ نضع بين أيديكم النتائج النهائية للتعداد، التي يأتي نشرها في زمن قياسي، فإننا نشعر بالسعادة والفخر بهذا الإنجاز، متطلعين إلى الاستثمار الأمثل لبيانات هذا التعداد، من خلال ترجمتها إلى سلسلة خدمات يستفيد منها المواطن، تحقيقاً لرؤية الحكومة "المواطن أولاً"، فلا تنمية بدون إحصاء.

والله ولي التوفيق،،،

علا عوض
رئيس الجهاز
المدير الوطني للتعداد

آذار، 2019

الفصل الأول

المصطلحات والمؤشرات والتصنيفات

1.1 المصطلحات والمؤشرات

تعرف المصطلحات والمؤشرات المستخدمة في هذا التعداد وفق معجم المصطلحات الإحصائية، ودليل المؤشرات الإحصائية الصادرة عن الجهاز والمعتمدة على أحدث التوصيات الدولية المتعلقة بالإحصاءات والمنسجمة مع النظم الدولية

التقسيمات الجغرافية والإدارية والإحصائية:

تنقسم فلسطين إدارياً إلى (16) محافظة، وتعتبر المحافظة أعلى مستوى في الهيكل الإداري من التقسيمات الإدارية في فلسطين، بحيث تضم المحافظة الواحدة العديد من التجمعات السكانية، ويبلغ عددها 11 محافظة في الضفة الغربية و5 محافظات في قطاع غزة وهي كما يلي:

1. **الضفة الغربية:** وتشمل محافظات جنين، وطوباس والأغوار الشمالية، وطولكرم، ونابلس، وقلقيلية، وسلفيت، ورام الله والبيرة، وأريحا والأغوار، والقدس، وبيت لحم، والخليل.
2. **قطاع غزة:** ويشمل محافظات شمال غزة، وغزة، ودير البلح، وخانيونس، ورفح.

التجمع:

هو مساحة (مكان) من سطح الأرض مأهولة بالسكان بشكل دائم ولها سلطة إدارية رسمية أو أي مساحة (مكان) من سطح الأرض مأهولة بالسكان بشكل دائم ومنفصلة جغرافياً عن أي تجمع مجاور لها ومُعترف بها عرفياً وليس لها سلطة إدارية مستقلة.

نوع التجمع:

صنفت التجمعات السكانية إلى ثلاثة أصناف وهي: حضر، ريف، مخيم

1. **حضر:** كل تجمع سكاني يدار من قبل مجلس بلدي بصرف النظر عن عدد السكان والخدمات المقدمة وفقاً لما هو معتمد لدى وزارة الحكم المحلي.
2. **ريف:** كل تجمع سكاني يدار من قبل مجلس قروي ولا ينطبق عليه تعريف الحضر أو المخيم وفقاً لما هو معتمد لدى وزارة الحكم المحلي.
3. **مخيم:** كافة التجمعات التي يطلق عليها اسم مخيم، وتدار من قبل وكالة الغوث الدولية.

التعداد:

هو العملية الكلية لتخطيط وجمع وتصنيف وتقييم ومعالجة ونشر وتحليل البيانات الإحصائية حسب الخصائص الديمغرافية والاقتصادية والاجتماعية ذات العلاقة لأصغر مستوى جغرافي في وقت محدد، ولجميع الأشخاص داخل الدولة والمواطنين المتواجدين خارج حدود الدولة بصفة مؤقتة.

الأسرة:

فرد أو مجموعة أفراد تربطهم أو لا تربطهم صلة قرابة، ويقيمون في مسكن واحد، ويشتركون في المأكل أو في أي وجه متعلق بترتيبات المعيشة. واستناداً لهذا التعريف فإن الأسرة المعيشية في التعداد تتألف من:

1. أفراد الأسرة الأصليون المتواجدون في مسكن الأسرة ليلة 2017/12/01.
2. الزوار من خارج فلسطين الذين قضوا ليلة 2017/12/01 في مسكن الأسرة (أقارب أو غير أقارب).
3. الزوار من داخل الوطن (يقيمون في الضفة الغربية وقطاع غزة) (الأسرة بأكملها) إذا كانت ستقضي الفترة من 01-2017/12/24 مع الأسرة.
4. الخدم والسائقون والطباخون ومن في حكمهم الذين يعملون لدى الأسرة، ويقيمون معها بصفة معتادة.
5. المواليد الجدد الذين ولدوا قبل ليلة 2017/12/01 وما زالوا على قيد الحياة ليلة 2017/12/01، سواء كانوا مع الأسرة أو ما زالوا في المستشفى.
6. الأفراد المقيمون مع الأسرة والذين قضوا ليلة 2017/12/01 مع الأسرة وتوفوا بعد ليلة 2017/12/01.
7. الأفراد المقيمون مع الأسرة ولكنهم لم يتواجدوا ليلة 2017/12/01 مع الأسرة وتضم الفئات التالية:-
 - أفراد الأسرة الذين قضوا ليلة 2017/12/01 في زيارة أسرة أخرى داخل فلسطين.
 - المشتغلون في نوبات/ وريادات عمل ليلية في المصانع أو المستشفيات أو المطارات أو في المعابر أو غيرها من أماكن العمل.
 - أفراد الأسرة الذين قضوا ليلة 2017/12/01 مسافرين على الطرق العامة داخل فلسطين.
 - صيادو الأسماك الذين قضوا ليلة 2017/12/01 على المراكب والسفن في المياه الإقليمية.
 - أفراد الأسرة العاملون في الأجهزة الأمنية أينما كان مكان تواجدهم ليلة 2017/12/01.
 - أفراد الأسرة المقيمون مع الأسرة والذين تصادف وجودهم خارج فلسطين بصفة مؤقتة ولمدة أقل من سنة بغرض العمل والعودة كل سنة بشكل معتاد أو لقضاء بعض الأعمال أو السياحة أو الزيارة أو الحج أو العمرة أو العلاج أو لأي سبب آخر.
 - المرضى الذين قضوا ليلة 2017/12/01 في المستشفيات ومرافقيهم وكذلك الأفراد الذين قضوا ليلة 2017/12/01 في أماكن الحجز والتوقيف في الشرطة وما شابه ذلك.
 - الأفراد الذين قضوا ليلة 2017/12/01 في دور العبادة (كالمساجد والكنائس).
 - أفراد الأسرة الفلسطينيين المقيمون معها عادة وتواجدوا ليلة 2017/12/01 في أحد الفنادق داخل فلسطين.
 - الطلبة الذين يدرسون في الخارج بغض النظر عن فترة التغيب في الخارج.
 - الطلبة الذين يدرسون في الجامعات والمعاهد والمراكز داخل فلسطين وبصرف النظر عن مكان تواجدهم ليلة 2017/12/01.
 - الأفراد الأسرى والمعتقلين في السجون الإسرائيلية بغض النظر عن مدة اعتقالهم.
 - الأفراد الذين يقيمون مع الأسرة بصورة معتادة لكن تصادف عدم تواجدهم مع أسرهم ليلة 2017/12/01 لأي سبب.

وقد استنتج من قائمة أفراد الأسرة الفئات التالية:

1. الأفراد الذين توفوا قبل ليلة 2017/12/01.
2. الأفراد الذين ولدوا بعد ليلة 2017/12/01.

3. الأفراد المتواجدون ليلة 2017/12/01 بصفة معتادة كنزلاء في دور العجزة، ودور الأيتام، ومصحات الأمراض النفسية، والسجون الفلسطينية، حيث تم عد جميع من يقيم بهذه الأماكن في أماكن تواجدهم.

وتقسم الأسر التي تم عدها إلى:

1. أسرة خاصة: هي الأسرة التي ينطبق عليها تعريف الأسرة السابق الذكر.
2. مسكن عام (أسرة جماعية): وهي الأسر التي تم عدها في الأماكن التي ينطبق عليها تعريف المسكن العام السابق الذكر وتسمى أيضاً أسر المؤسسات.

الأسرة الفلسطينية:

هي الأسرة الخاصة التي تكون فيها جنسية رب الأسرة فلسطيني. أما الأسرة غير الفلسطينية فهي الأسرة التي تكون فيها جنسية رب الأسرة غير فلسطيني بغض النظر عن جنسية باقي الأفراد.

أنواع الأسر الخاصة:

تقسم الأسر الخاصة (المعيشية) حسب تركيبها الأسري إلى الأنواع التالية:

1. أسرة من فرد واحد: وهي الأسرة التي تتكون من شخص واحد فقط.
2. أسرة نووية: وهي الأسر المعيشية التي تتكون كافة من نواة أسرية واحدة، وتتشكل من أسرة مؤلفة من زوجين فقط أو من زوجين مع ابن أو ابنة (بالدم فقط وليس بالتبني) أو أكثر أو أب (رب الأسرة) لديه ابن أو ابنة أو أكثر أو أم (رب الأسرة) لديها ابن أو ابنة أو أكثر، مع عدم وجود أي شخص من الأقرباء الآخرين أو من غيرهم.
3. أسرة ممتدة: هي الأسر المكونة من أسرة نووية أو أكثر مع وجود أفراد آخرين يعيشون معهم وتربطهم علاقة بتلك الأسرة.
4. أسرة مركبة: هي الأسرة المكونة من أسرة نووية أو أكثر مع وجود فرد أو أفراد يعيشون معها ولا تربطهم علاقة قرابة بهذه الأسرة.

متوسط حجم الأسرة (مؤشر):

يمثل متوسط عدد الأفراد للأسرة الخاصة الواحدة ويساوي مجموع الأفراد لفئة معينة مقسوماً على عدد أسر تلك الفئة.

الجنس:

يصنف الجنس إلى ذكر أو أنثى.

العمر بالسنوات الكاملة:

يعرف العمر على أنه الفترة الزمنية بين تاريخ الميلاد ولحظة الإسناد الزمني للتعداد معبراً عنه بالسنوات الكاملة.

حالة اللجوء:

حالة اللجوء خاصة بالفلسطينيين الذين هجروا من فلسطين التي احتلتها إسرائيل عام 1948 وتشمل الأبناء الذكور منهم وأحفادهم.

تصنف إلى:

1. **لاجئ مسجل:** إذا كان الفرد لاجئاً وله اسم مسجل في بطاقة التسجيل (المؤن) الصادرة عن وكالة الغوث.
2. **لاجئ غير مسجل:** إذا كان الفرد لاجئاً إلا أنه غير مسجل في بطاقة وكالة الغوث (المؤن) لأي سبب كان.
3. **ليس لاجئاً:** هو كل فلسطيني ليس لاجئاً مسجلاً أو لاجئاً غير مسجل.

هي كل مؤسسة تعليمية تقدم تربية للطفل قبل مرحلة التعليم الأساسي بسنتين على الأكثر، وتحصل على ترخيص مزاوله المهنة من وزارة التربية والتعليم. وتقسم إلى مرحلتين: مرحلة البستان؛ يكون الأطفال فيها عادة في سن الرابعة ومرحلة التمهيدي ويكون الأطفال فيها عادة في سن الخامسة.

الالتحاق بالتعليم النظامي:

يقصد بالالتحاق، تسجيل الفرد بأحد مراحل التعليم النظامية، سواء أكان منتظماً أو منتسباً. ومراحل التعليم النظامية تشمل المرحلة الابتدائية أو الإعدادية (الأساسية) أو الثانوية أو الكليات والمعاهد الأكاديمية أو المهنية التي تعطي شهادات دبلوم متوسط أو المرحلة الجامعية.

1. **ملتحق حالياً:** إذا كان الفرد ملتحقاً حالياً في أحد مراحل التعليم النظامي.
2. **التحق وترك:** إذا كان الفرد قد ترك أحد مراحل التعليم النظامي دون الحصول على شهادة إتمام هذه المرحلة.
3. **التحق وتخرج:** إذا كان الفرد تخرج من أي مرحلة تعليمية نظامية ولم يلتحق بأي مرحلة بعدها.
4. **لم يلتحق أبداً:** إذا كان الفرد غير ملتحق حالياً ولم يسبق له الالتحاق بأي مرحلة تعليمية نظامية.

عدد سنوات الدراسة التي أتمها الفرد بنجاح:

هي عدد سنوات الدراسة النظامية التي أتمها الفرد بنجاح بالسنوات الكاملة. ولا تحسب سنوات الانقطاع ولا سنوات الرسوب أو سنوات رياض الأطفال من عدد سنوات الدراسة، كما لا تحسب السنة الحالية التي لم تنتهي للملتحق حالياً من ضمن سنوات الدراسة، ولا تعتبر الدورات التدريبية من ضمن عدد السنوات الدراسية النظامية.

أمي:

إذا كان الفرد لا يستطيع القراءة والكتابة معاً بأي لغة كانت ولم يحصل على أي شهادة من التعليم النظامي.

ملم:

إذا كان الفرد يستطيع القراءة والكتابة دون إنهاء أي مرحلة من المراحل التعليمية المذكورة بحيث يمكنه قراءة وكتابة جملة بسيطة.

العامل:

هو الفرد الذي عمره 7 سنوات فأكثر والذي باشر عملاً معيناً ولو لساعة واحدة خلال الفترة المرجعية سواء كان لحسابه أو لحساب الغير، باجر أو بدون اجر أو في مصلحة العائلة أو كان غائب عن عمله بشكل مؤقت (بسبب المرض، عطلة، توقف مؤقت أو أي سبب آخر)، ويصنف العاملون حسب عدد ساعات العمل الأسبوعية إلى عاملين (1-14) ساعة، عاملين 15 ساعة فأكثر وكذلك الأفراد الغائبون عن أعمالهم بسبب المرض، أو إجازة مدفوعة الأجر، أو إغلاق أو إضراب أو توقيف مؤقت وما شابه ذلك.

العلاقة بقوة العمل:

هي حالة الفرد العملية من حيث كونه داخل أو خارج القوة العاملة وتصنف كآآتي:

1. **عامل من 1-14 ساعة:** هو الفرد الذي عمره (7 سنوات فأكثر) وينطبق عليه مفهوم العمل ويعمل عادة من 14-1 ساعة في الأسبوع.
2. **عامل من 15-34 ساعة:** هو الفرد الذي عمره (7 سنوات فأكثر) وينطبق عليه مفهوم العمل ويعمل عادة من 15-34 ساعة في الأسبوع.
3. **عامل من 35-45 ساعة خلال الأسبوع:** هو الفرد الذي عمره (7 سنوات فأكثر) وينطبق عليه مفهوم العمل ويعمل عادة من 35-45 ساعة في الأسبوع.
4. **عامل 46 ساعة فأكثر:** هو الفرد الذي عمره (7 سنوات فأكثر) وينطبق عليه مفهوم العمل ويعمل عادة 46 ساعة فأكثر في الأسبوع.
5. **لا يعمل ويريد العمل - سبق له العمل وبحث عن عمل خلال 4 أسابيع الماضية:** الفرد الذي عمره (7 سنوات فأكثر) وسبق له العمل لمدة تزيد عن اسبوعين بشكل متواصل خلال فترة ماضية، بمعنى أن هذا الفرد لم يعمل ولو لساعة واحدة خلال فترة الإسناد الزمني (الاسبوع الماضي لليلة الإسناد الزمني) بالرغم من انه يريد العمل، ولديه الرغبة في العمل أو الحاجة له وبحث عنه خلال 4 أسابيع الماضية بشكل جاد باتباعه أحد طرق البحث عن العمل وهي التسجيل في مكاتب الاستخدام، أو التسجيل في نقابة العاملين، أو مراجعة الأصدقاء أو الأقارب، أو مراجعة شخصية لاماكن العمل، أو قراءة الجريدة بهدف الحصول على فرصة عمل، أو بحث عن مبنى أو ارض أو آلات أو أجهزة بغرض إنشاء مشروع خاص، أو تدبير موارد مالية. مع ملاحظة أن هذه الفئة هي الفئة التي عملت في السابق لمدة أسبوعين بشكل متواصل خلال السنوات الثلاثة السابقة.
6. **لا يعمل ويريد العمل - لم يسبق له العمل وبحث عن عمل خلال 4 أسابيع الماضية:** هو الفرد الذي عمره (7 سنوات فأكثر) لم يسبق له العمل خلال أي فترة سابقة ولم يعمل ولو لساعة واحدة خلال فترة الإسناد ولديه الرغبة في العمل أو الحاجة له وبحث عنه 4 أسابيع الماضية بشكل جاد باتباعه أحد طرق البحث عن العمل وهي التسجيل في مكاتب الاستخدام، أو التسجيل في نقابة العاملين، أو مراجعة الأصدقاء أو الأقارب، أو مراجعة شخصية لاماكن العمل، أو قراءة الجريدة بهدف الحصول على فرصة عمل، أو بحث عن مبنى أو ارض أو آلات أو أجهزة بغرض إنشاء مشروع خاص، أو تدبير موارد مالية.
- لا يعمل ولا يريد العمل:** الأفراد الذي أعمارهم (7 سنوات فأكثر) ولا ينطبق عليهم مفهوم العاملين أو العاطلين عن العمل، ويتم تصنيفهم خارج القوى العاملة، بمعنى أن هذا الفرد لم يعمل ولو لساعة واحدة خلال فترة الإسناد الزمني، ولم يبحث عن عمل ولا يرغب في العمل ويندرج تحت هذا التعريف:
7. **التفرغ للدراسة/ التدريب:** هو الفرد الذي عمره (7 سنوات فأكثر) والذي يواظب على دراسة منتظمة بهدف الحصول على مؤهل علمي وغير مرتبط بعمل معين خلال فترة الإسناد، وتجدر الإشارة هنا إلى أن الأعمال المنزلية والهوايات لا تدخل ضمن العمل.
8. **التفرغ لأعمال المنزل:** هي الأنثى التي عمرها (7 سنوات فأكثر) غير العاملة والقادرة على العمل ولا تبحث عنه وغير المنتظمة في دراسة معينة وتقوم بأعمال المنزل بهدف خدمة الأسرة ولا يشمل ذلك خدمة بيوت الغير مقابل أجر نقدي أو عيني إذ أن هذا النوع من الخدمة يعتبر ضمن العمل.

9. **العجز/كبر السن/مرض:** هو الفرد الذي لا يمكنه مباشرة أي نوع من العمل بسبب إصابته بمرض مزمن أو بسبب أية إعاقة، وتشمل هذه الفئة أيضاً جميع الأفراد غير القادرين على العمل بسبب تقدمهم في السن.
10. **وجود إيراد:** إذا كان الفرد قادراً على العمل ولكنه لا يعمل ولا يرغب في العمل ولا يبحث عنه وذلك لوجود إيراد له من عقارات.
11. **تقاعد:** إذا كان الفرد قادراً على العمل ولكنه لا يعمل ولا يرغب في العمل ولا يبحث عنه وذلك لحصوله على تقاعد.
12. **أخرى:** تشمل أي فرد لم ينطبق عليه جميع ما ذكر سابقاً مثل، المسجون، أو الفرد القادر على العمل إلا أنه لا يرغب به ولا يبحث عنه وليس له إيراد من جهة أخرى مثل الأبناء والبنات غير الملتحقين بالمدارس ولا تنطبق عليهم أي حالة مما سبق.

المسكن (الوحدة السكنية):

هو مكان مستقل ومنفصل للسكن (مبنى أو جزء من مبنى) معد لإقامة أسرة معيشية واحدة، أو وحدة سكنية غير معدة للسكن لكنها مشغولة كمسكن لأسرة معيشية وقت التعداد. وقد تكون الوحدة السكنية مشغولة أو خالية، وقد تكون وحدة سكنية غير تقليدية مسكونة أو أي مكان آخر مسكوناً كمسكن لأسرة معيشية في وقت التعداد. وتشمل هذه الفئة مساكن من مختلف المستويات من حيث ديمومتها وصلاحياتها للسكن.

نوع المسكن:

يقصد بنوع المسكن الشكل الهندسي أو المعماري للمسكن. والذي قد يكون فيلا، أو دار، أو شقة، أو غرفة مستقلة، أو أي شكل آخر. مثل (براكية أو خيمة...الخ).

1. **فيلا:** هي مبنى قائم بذاته مشيد من الحجر النظيف عادة، ومعد أصلاً لسكن أسرة واحدة عادة، ويتكون من طابق واحد بجناحين أو من طابقين أو أكثر، يصل بينهما درج داخلي، ويخصص أحد الأجنحة في حالة الطابق الواحد أو الطابق الثاني للنوم، والجناح الآخر أو الطابق الأرضي للاستقبال والمطبخ والخدمات بمختلف أنواعها، كما يتوفر في الغالب للفيلا حديقة تحيط بها بغض النظر عن مساحتها بالإضافة إلى سور يحيط بها من الخارج، وكراج للسيارة كما يغطي السطح العلوي للفيلا بمادة القرميد على الأغلب، ويمكن أن يوجد ضمن حدود الفيلا أحد المباني أو الملاحق ويكون من مكوناتها.
2. **دار:** مبنى معد أصلاً لسكن أسرة واحدة أو أكثر، وقد تتكون الدار من طابق واحد أو طابقين تستغلها أسرة واحدة، وقد تكون الدار مقسمة إلى وحدات سكنية منفصلة كل منها تشمل المرافق الخاصة بها ويقام بكل منها أسرة مستقلة، فيعتبر كل مسكن شقة.
3. **شقة:** هي جزء من دار أو عمارة تتكون من غرفة أو أكثر مع المرافق من مطبخ وحمام ومرحاض، ويقفل عليها جميعاً باب خارجي، وهي معدة لسكن أسرة واحدة، ويمكن الوصول إليها عن طريق درج أو ممر يؤدي إلى الطريق العام.
4. **غرفة مستقلة:** هي غرفة قائمة بذاتها ليس بها مرافق بل تشترك عادة مع غيرها من الغرف في المرافق (مطبخ - حمام - مرحاض) وهي معدة أصلاً للسكن.
5. **خيمة:** مبنى قائم بذاته مصنوع من القماش أو الوبر أو الشعر وعادة ما توجد في التجمعات البدوية.

6. **براكية/كرفان/بركس:** هو مبنى قائم بذاته مؤقت وغير تقليدي للسكن، ويتكون من غرفة واحدة أو أكثر وتكون المادة الغالبة للجدران الخارجية والسطح من الزنك (الصاج) أو التلك أو الاسبست، أو البلاستيك المقوى (فيبر كلاس)، أو مبنى يتكون سقفه من المواد السابقة أو الخشب أو ما شابه ومادة البناء للجدران الخارجية من الطوب الإسمنتي ومواد أخرى، وذلك بغض النظر عن استعماله الحالي والمواد التي يثبت بها جدرانه.
7. **أخرى:** مساكن لا يمكن تصنيفها كأحد الأنواع السابقة، مثل الأكواخ والكهوف والمغارات والأكشاك بشرط أن تكون مشغولة بسكن أو عمل وقت التعداد.

الغرفة:

بأنها حيز في وحدة سكنية أو مكان آخر للسكن، محاط بجدران تمتد من الأرضية إلى السقف أو السطح، لا تقل مساحتها عن أربعة أمتار مربعة، وتعتبر الشرفات (الفرندات) المقززة غرفة إذا كانت مساحتها مساوية أو تزيد عن أربعة أمتار مربعة ومستخدم لأى غرض من الأغراض المعيشية، وتعتبر الصالة غرفة، ولا يعتبر من ضمن الغرف كل من المطبخ والحمام والمرحاض والممرات. كما لا يعتبر من الغرف تلك المخصصة للحيوانات والدواجن وكذلك الغرف المستخدمة للعمل فقط.

حيازة المسكن:

يمثل كيفية حيازة الأسرة للمسكن وتكون إحدى الحالات الآتية:

1. **ملك:** إذا كان المسكن ملكاً للأسرة أو لأحد أفرادها الذين يقيمون بالمسكن عادة إقامة معتادة.
2. **مستأجر غير مفروش:** إذا كان المسكن مستأجراً دون أثاث مقابل إيجار يتم دفعه شهرياً أو كل مدة معينة.
3. **مستأجر مفروش:** إذا كان المسكن مستأجراً مع الأثاث والتجهيزات.
4. **دون مقابل:** في حالة حيازة المسكن دون دفع أي مبالغ كأن يكون المالك أب أو أم أو أحد أقارب رب الأسرة أو أحد أفرادها الذين لا يقيمون بالمسكن أو مقدماً من جهة أخرى دون مقابل.
5. **مقابل عمل:** إذا كان المسكن مقدماً للأسرة نتيجة علاقة عمل تربط أحد أفراد الأسرة بجهة العمل دون دفع إيجار، وسواء كانت هذه الجهة تملك المسكن أو تقوم هي بدفع الإيجار للمالك الأصلي.
6. **أخرى:** في حالة حيازة الأسرة للمسكن بأي وسيلة أخرى غير الحالات السابقة.

المصدر الرئيسي لمياه الشرب:

وهو المصدر الأكثر استخداماً من قبل الأسرة من أجل الشرب ويكون إحدى الحالات الآتية:

1. **شبكة مياه عامة متصلة بالمسكن:** وهي وصول المياه عبر أنابيب شبكة المياه إلى داخل المسكن (بواسطة تمديدات الأنابيب الداخلية) واتصالها بوحدة أو أكثر من الحنفيات، على سبيل المثال، في المطبخ و/أو الحمام.
2. **بئر ارتوازي محمي/ ينبوع محمي:** البئر هو حفرة عميقة بالأرض حفرت أو شقت بهدف الوصول للمياه الجوفية، حيث يمكن استخراج الماء منه باستخدام مضخة أو وسائل أخرى. **والينبوع** يقصد به تدفق المياه الجوفية تلقائياً من الأرض وقد يكون في حفرة أو تدفق سطحي. وفي كلا الحالتين فإن البئر المحمي أو الينبوع المحمي من الأوساخ مثل فضلات الطيور والحشرات وغيرها من الملوثات الصحية بحيث يكون مفصول عن الملوثات الخارجية ومغطى بحيث لا يمكن دخول أي ملوث إليه.
3. **بئر ارتوازي غير محمي/ ينبوع غير محمي:** هو البئر أو الينبوع دون وجود غطاء يمنع وصول الطيور والأوساخ أو أي ملوثات أخرى لسطح المياه، ويكون معرضاً أكثر للملوثات الصحية.

4. **مياه تجميع الأمطار:** يقصد بها مياه الأمطار التي تُجمع من على أسطح المنازل أو غيره وتُجمع في آبار أو خزانات، ولا تعتبر المياه الجوفية مياه تجميع أمطار، بحيث يعتبر المصدر الرئيسي لهذه المياه هو مياه الأمطار، وفي حال تم تزويد هذا البئر من مصادر أخرى (تتكات، آبار ارتوازية، ينابيع، شبكة مياه عامة).
5. **صهريج/ تنك/ عربة تجر صهريج صغير:** يقصد بها الشاحنات الكبيرة أو الصغيرة أو التي تجرها الحيوانات أو أي وسيلة لنقل المياه باستخدام خزانات ناقلة للماء للوحدة السكنية بغض النظر عن مكان تخزين المياه في الوحدة السكنية.
6. **مياه زجاجات معدنية:** هي المياه المشتراة في زجاجات أو جالونات محكمة الإغلاق، ولا يقصد به تخزين مياه المنزل في زجاجات أو جالونات.
7. **حنفية عامة:** مصدر من مصادر المياه من خلال حنفية متوفرة للعامة وتكون بالعادة موجودة في ساحة عامة أو مكان عام.
8. **أخرى:** في حال المصدر الرئيسي لمياه الشرب أخرى غير الحالات السابقة.

الكهرباء:

اتصال المسكن بالكهرباء وقد صنف على النحو التالي:

1. **شبكة عامة:** إذا كان المسكن متصلاً بالشبكة العامة للكهرباء، التابعة لشركة الكهرباء أو للمجلس البلدي أو القروي.
2. **مولد خاص:** إذا كان مصدر الكهرباء مولداً خاصاً يملكه صاحب المسكن أو مجموعة من الأفراد.
3. **لا يوجد:** في حالة عدم اتصال المسكن بالكهرباء.

نوع المراض الذي تستخدمه الأسرة:

أنواع المراض الذي تستخدمه الأسرة.

1. **مراض متصل بشبكة مجاري عامة:** شبكة مجاري عامة صممت للتخلص من الفضلات البشرية والمياه العادمة من الوحدة السكنية الى خارج البيئة المحيطة بالمنزل، وهي تشمل على انابيب ومناهل ومضخات وآليات للتخلص من الفضلات.
2. **مراض متصل بحفرة امتصاصية:** وهي حفرة في الارض بهدف تجميع الفضلات البشرية والمياه العادمة، وجدرانها فيها ثقوب او فتحات تمكنها من تسريب المياه إلى الأرض المحيطة بها.
3. **مراض متصل بحفرة صماء:** وهي حفرة في الارض بهدف تجميع الفضلات البشرية والمياه العادمة، وجدرانها غير قابلة لتسريب المياه إلى الأرض المحيطة بها.
4. **مراض متصل بمصرف مفتوح:** وهو اتصال المصارف المنزلية بمنطقة خارج المنزل وليس الى شبكة عامة او حفرة (في الواد مثلاً).
5. **لا يوجد مراض، في البرية، في الحقل:** ليس في المسكن مراض.
6. **أخرى:** إذا كان نوع المراض الذي يستخدمه أفراد الأسرة غير ما ذكر أعلاه.

القدس، J1 و J2

لأغراض إحصائية بحتة، تم تقسيم محافظة القدس إلى جزئين الأول (منطقة J1) تشمل ذلك الجزء من محافظة القدس الذي ضمه الاحتلال الإسرائيلي إليه عنوة بعيد احتلاله للضفة الغربية عام 1967. وتضم منطقة J1 كُفْر عَقَب، بيت حَنِينَا، مَحْيَم شُعْفَاط، شُعْفَاط، العِيسَوِيَّة، شَيْخ جَرَّاح، وادي الجُوز، باب السَاهِرَة، الصُّوَانَة، الطُّور (جَبَل الرِّيْثُون)، القُدْس

(بيت المقدس)، الشّياح، راس العامود، سلوان، الثّوري، جبّل المَكْبَر، السّواجِرَة العَرَبِيَّة، بيت صَفَافَا، شَرَفَات، صُورُ بَاهِر، أمّ طُوبَا. ويشمل الجزء الثاني من محافظة القدس (منطقة J2) باقي المحافظة، وتضم منطقة J2 تجمعات (زافات، مَحْمَاس، مَحَيِّم قَلَنْدِيَا، قَلَنْدِيَا، بيت دُقُو، جَبْع، الجُدَيْرَة، الرّام وصاحيّة البريد، بيت عَنان، الجِيب، بير نَبالَا، بيت إَجْزَا، القُنيّة، خَرائب أمّ اللّحم، بَدُو، النّبي صَمُوئِيل، حِزْمَا، بيت حَنِينَا البَلَد، قَطَنَّة، بيت سُورِيك، بيت إِكْسَا، عَنانَا، الكعابنة (تَجْمُع بَدوي)، الزّعِيم، العِيزْرِيَّة، ابو ديس، عرب الجّهالين (سلامات)، السّواجِرَة الشّرقيّة، الشّيخ سَعْد).

2.1 التصنيفات

اعتمد في عملية معالجة ونشر البيانات الاحصائية على التصنيفات المعتمدة والمستخدمه في الجهاز وفق المعايير الدولية وبما يتلاءم مع الخصوصية الفلسطينية.

1. دليل التجمعات السكانية الفلسطينية، 2017

الفصل الثاني

النتائج الرئيسية

يعرض هذا الفصل النتائج الرئيسية لأبرز المؤشرات الخاصة بالمسكن وظروفه في الضفة الغربية، استناداً لنتائج التعداد العام للسكان والمساكن والمنشآت في فلسطين، والذي نفذ خلال الفترة (2017/12/1 - 2017/12/24).

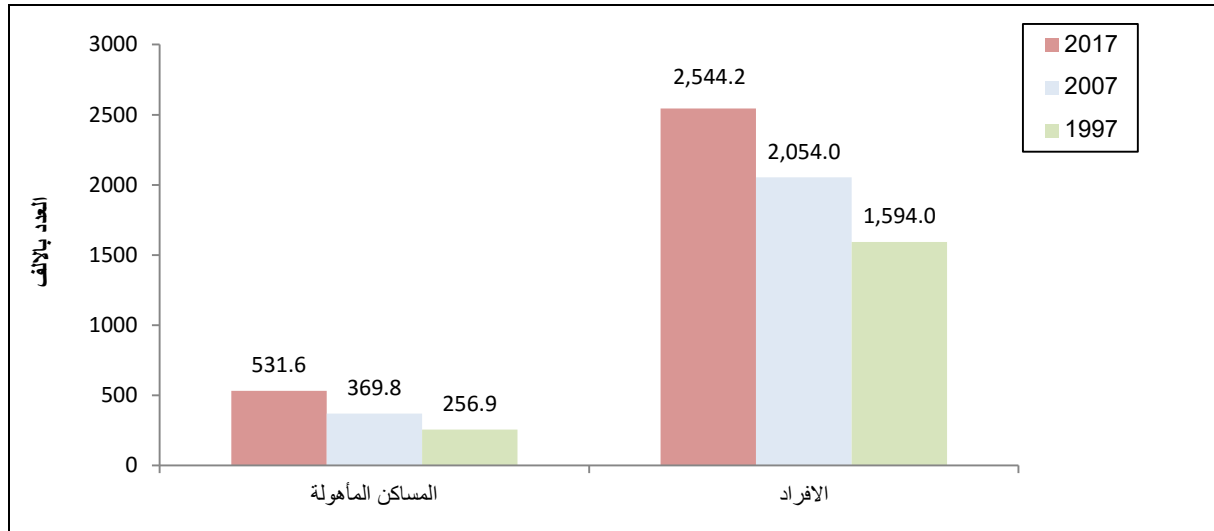
1.2 أعداد المساكن المأهولة

تشير النتائج النهائية إلى أن عدد المساكن المأهولة في الضفة الغربية قد بلغ 594,511 مسكناً مأهولاً، وتتوزع هذه المساكن على الحضر والريف والمخيمات بنسبة 71.5% و 23.6% و 4.9% على التوالي. (انظر/ي جدول 2).

بلغ إجمالي عدد المساكن المأهولة باستثناء J1 (الجزء من محافظة القدس والذي ضمته إسرائيل عنوة بعيد احتلالها للضفة الغربية عام 1967) 531,619 مسكناً وذلك بزيادة مقدارها 43.8% مقارنة مع بيانات تعداد عام 2007. (انظر/ي جدول 4، 5).

أما عدد الأفراد القاطنين في مساكن مأهولة في الضفة الغربية باستثناء J1 فقد بلغ 2,544,192 فرداً بزيادة مقدارها 23.9% عن بيانات تعداد عام 2007. (انظر/ي جدول 5).

عدد المساكن المأهولة والأفراد في الضفة الغربية* للسنوات 1997، 2007، 2017 (بالآلاف)



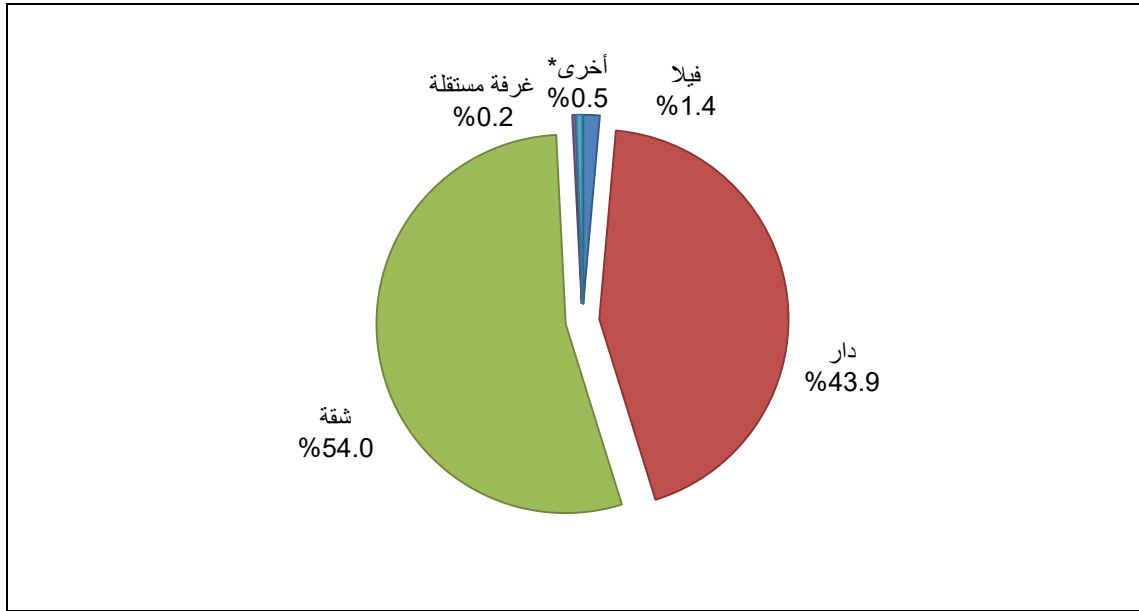
*البيانات لا تشمل ذلك الجزء من محافظة القدس والذي ضمه الاحتلال الإسرائيلي إليه عنوة بعيد احتلاله للضفة الغربية عام 1967.

2.2 المساكن المأهولة حسب نوع المسكن

54% من المساكن تصنف على أنها شقق

أظهرت النتائج هناك أن 315,226 مسكناً مأهولاً في الضفة الغربية تصنف على أنها شقق بما نسبته 54.0% من إجمالي المساكن المأهولة، وعدد المساكن المأهولة المصنفة دار بلغت 255,771 مسكناً بما نسبته 43.9%، وعدد المساكن المأهولة المصنفة فيلا بلغت 8,212 مسكناً وبلغت نسبة 1.4%، وعدد المساكن المأهولة نوعها غرفة مستقلة بلغت 1,225 بما نسبته 0.2%. (انظر/ي جدول 3).

التوزيع النسبي للمساكن المأهولة في الضفة الغربية حسب نوع المسكن، 2017



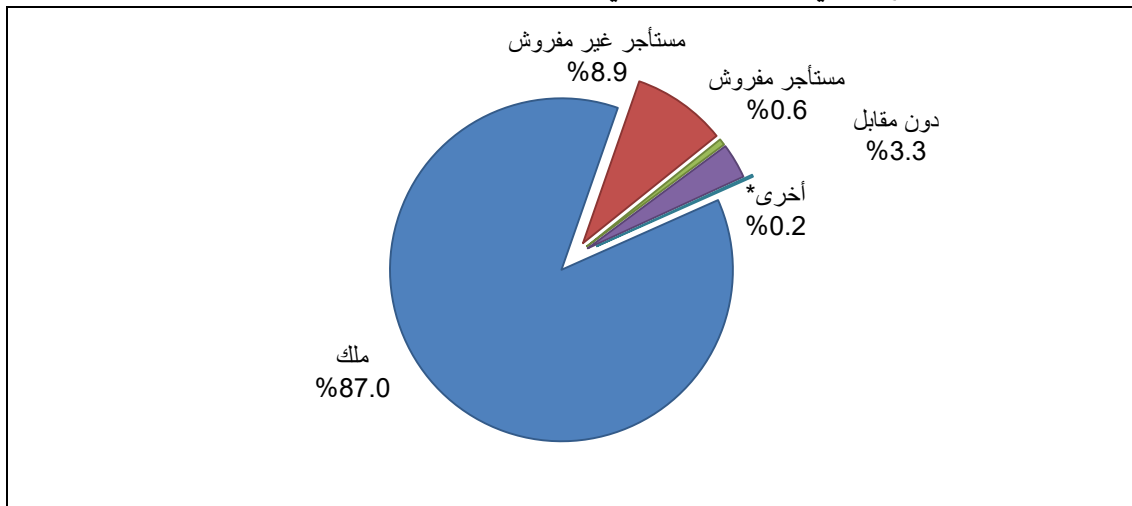
*أخرى تشمل: خيمة، براكية، كرفان، بركس، أخرى

3.2 المساكن المأهولة حسب حيازة المسكن

87% من المساكن تعود ملكيتها لأحد أفراد الأسرة

أظهرت نتائج التعداد أن النسبة الغالبة من المساكن المأهولة في الضفة الغربية هي مساكن تعود ملكيتها لأحد أفراد الأسرة، حيث بلغ عددها 507,423 مسكناً وتشكل ما نسبته 87.0% من إجمالي عدد المساكن المأهولة، وبلغ عدد المساكن المأهولة التي حيازتها مستأجرة غير مفروشة 52,063 مسكناً أي ما نسبته 8.9%، وعدد المساكن المأهولة التي حيازتها مستأجرة مفروشة بلغت 3,676 مسكناً بما نسبته 0.6%، بينما بلغت المساكن المأهولة والتي حيازتها دون مقابل 19,263 مسكناً ونسبة مقدارها 3.3%، والمساكن المأهولة والتي حيازتها مقابل عمل وأخرى 978 مسكناً ونسبة 0.2% من إجمالي المساكن المأهولة. (انظر/ي جدول 25).

التوزيع النسبي للمساكن المأهولة في الضفة الغربية حسب حيازة المسكن، 2017



* أخرى تشمل مقابل عمل وأخرى

4.2 كثافة السكن

المخيمات الأعلى من حيث كثافة السكن

بلغ متوسط كثافة السكن 1.3 فرد لكل غرفة في الضفة الغربية وبلغ المعدل ذاته في الحضر والريف، مقابل 1.5 فرد لكل غرفة في مخيمات الضفة الغربية. تشير البيانات أيضاً أن 4.9% من الأسر تسكن في مساكن ذات كثافة سكنية تبلغ 3 أفراد أو أكثر للغرفة، وبلغت هذه النسبة 4.5% في الحضر مقابل 5.7% في الريف، وترتفع إلى 8.4% في المخيمات، (انظر/ي جدول 32).

5.2 المصدر الرئيسي لمياه الشرب

95.1% من الاسرة تستخدم مصدر مياه شرب آمن

تشكل الشبكات العامة المصدر الرئيسي لمياه الشرب لـ 468,094 أسرة في الضفة الغربية (باستثناء J1) بواقع 321,536 أسرة في الحضر، و 120,683 أسرة في الريف، و 25,875 أسرة في المخيمات.

أما نسبة الأسر التي تستخدم مصدر مياه شرب آمن (شبكة مياه عامة متصلة بالمسكن، حنفية عامة، بئر ارتوازي (محمي)، ينبوع محمي، مياه تجميع الأمطار، ومياه زجاجات معدنية) فبلغت 95.1% بواقع 95.4% في الحضر و 93.7% في الريف، وترتفع إلى 98.4% في المخيمات. (انظر/ي جداول 7، 6)

عدد المساكن المأهولة في الضفة الغربية* حسب المصدر الرئيسي لمياه الشرب، 2017

عدد المساكن المأهولة	المصدر الرئيسي لمياه الشرب
468,094	شبكة مياه عامة متصلة بالمسكن
24,573	صهريج/تنك/عربة تجر صهريج صغير
10,147	بئر ارتوازي (محمي)/ينبوع (محمي)
9,597	مياه تجميع امطار
7,293	مياه زجاجات معدنية
522	بئر ارتوازي (غيرمحمي)/ينبوع (غير محمي)
59	حنفية عامة
226	اخرى

* البيانات لا تشمل ذلك الجزء من محافظة القدس والذي ضمه الاحتلال الإسرائيلي إليه عنوة بعيد احتلاله للضفة الغربية عام 1967.

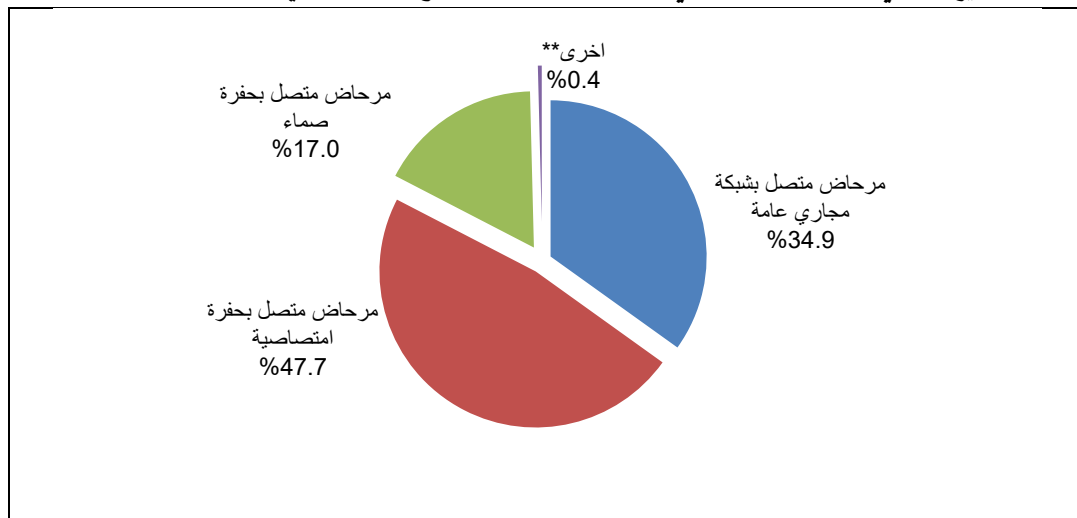
6.2 المساكن المأهولة حسب الاتصال بالكهرباء

بينت نتائج التعداد أن النسبة الغالبة من المساكن المأهولة في الضفة الغربية (باستثناء J1) مزودة بالكهرباء عن طريق الشبكة العامة، حيث شكلت ما نسبته 99.6% من المساكن المأهولة وقد بلغ عدد هذه المساكن 518,250 مسكناً، فيما بلغت نسبة المساكن التي تستخدم المولد الخاص للتزود بالكهرباء 0.3% (1,939 مسكناً)، أما المساكن المأهولة غير المتصلة بالكهرباء فشكلت ما نسبته 0.1% (322 مسكناً) من إجمالي المساكن المأهولة، (انظر/ي جدول 10).

7.2 المساكن المأهولة حسب نوع المرحاض المستخدم

تشير النتائج إلى أن نسبة المساكن المأهولة في الضفة الغربية (باستثناء J1)، التي تستخدم أسرها مرحاض متصل بحفرة امتصاصية أو صماء بلغت 64.7%، فيما بلغت نسبة المساكن المأهولة التي مرحاضها متصل بشبكة مجاري عامة 34.9%، أما المساكن المأهولة التي تستخدم أسرها مرحاض متصل بمصرف مفتوح أو لا يوجد فيها مرحاض فبلغت نسبتها 0.4%. (انظر/ي جدول 11).

التوزيع النسبي للمساكن المأهولة في الضفة الغربية* حسب نوع المرحاض الذي تستخدمه الأسرة، 2017



* البيانات لا تشمل ذلك الجزء من محافظة القدس والذي ضمه الاحتلال الإسرائيلي إليه عنوة بعيد احتلاله للضفة الغربية عام 1967

** اخرى تشمل: مرحاض متصل بمصرف مفتوح، ولا يوجد مرحاض (في البرية، في الحقل)، وأنواع أخرى

8.2 توفر السلع المعمرة ووسائل تكنولوجيا المعلومات

السلع المعمرة ووسائل تكنولوجيا المعلومات الأقل توفراً لدى الأسر في مخيمات الضفة الغربية

وفقاً لنتائج التعداد للأسر المبينة خصائصها فإن الغالبية العظمى من الأسر في الضفة الغربية (باستثناء J1) تتوفر لديها طباخ الغاز/ الكهرباء والثلاجة والغسالة والصحن اللاقط. وأظهرت النتائج أن 37.5% من الأسر في الضفة الغربية تتوفر لديها سيارة خاصة، وتفاوتت هذه النسب ما بين 39.3% في الحضر و36.6% في الريف بينما وصلت إلى 18.5% في المخيمات، فيما بلغت نسبة الأسر التي تتوفر لديها تلفزيون شاشة LCD/LED 75.3% في الضفة الغربية، وعلى مستوى نوع التجمع حضر، ريف، ومخيمات بلغت 77.4%، و71.0%، و69.9% على التوالي. (انظر/ي جداول 37،36)

الجدول الإحصائية

جدول 1: مؤشرات مختارة لظروف السكن في الضفة الغربية حسب نوع التجمع 1997، 2007، 2017

Table 1: Selected Main Indicators for Housing Conditions in the West Bank by Type of Locality 1997, 2007, 2017

Indicator*	Type of Locality and Year									نوع التجمع والسنة			المؤشر *
	مخيمات Camps			ريف Rural			حضر Urban			الضفة الغربية West Bank			
	2017	2007	1997	2017	2007	1997	2017	2007	1997	2017	2007	1997	
Percentage of Households Living in A House	30.8	32.6	50.7	57.4	56.4	66.4	39.1	38.5	39.0	43.0	43.2	52.2	نسبة الأسر التي تسكن في دار
Percentage of Households Living in Apartment	67.7	65.6	48.0	37.6	39.3	29.1	57.1	58.1	58.6	53.0	53.2	44.5	نسبة الأسر التي تسكن في شقة
Percentage of Households Living in Villa	0.2	1.0	0.3	1.3	1.6	.7	1.5	1.9	1.2	1.4	1.7	.9	نسبة الأسر التي تسكن في فيلا
Percentage of Households Living in Owned Housing Units	90.0	90.6	81.7	91.5	87.1	83.3	83.0	77.7	66.8	85.4	81.1	75.3	نسبة الأسر التي تسكن في مساكن ملك
Percentage of Households Living in Rented Housing Units	5.6	4.6	4.0	3.3	4.7	5.0	11.6	12.1	20.1	9.4	9.6	12.2	نسبة الأسر التي تسكن في مساكن مستأجرة
Average Number of Rooms in the Housing Unit	3.2	3.2	3.0	3.7	3.6	3.2	3.7	3.5	3.4	3.7	3.5	3.3	متوسط عدد الغرف في المسكن
Percentage of Households Living in Housing Unit with 1-2 Room	22.0	24.8	36.3	14.8	21.0	34.6	12.5	19.0	26.0	13.4	19.8	30.6	نسبة الأسر التي تسكن في مساكن حجمها 1-2 غرفة
Average Housing Density (Number of Persons Per Room)	1.5	1.7	2.1	1.3	1.6	2.0	1.3	1.5	1.8	1.3	1.6	1.9	متوسط كثافة السكن (عدد الافراد للغرفة)
Percentage of Households Living in Housing Unit with 3 Persons or mor per room	8.4	13.7	26.3	5.7	13.3	27.4	4.5	10.9	19.9	4.9	11.6	23.7	نسبة الأسر التي تسكن في مساكن كثافة السكن فيها 3 افراد او اكثر للغرفة
Percentage of Households who have A kitchen	98.6	97.4	96.6	97.7	90.9	91.3	97.5	93.9	97.0	97.6	93.3	94.4	نسبة الأسر التي لديها مطبخ
Percentage of Households Living in Housing Unit Connection to Public Electricity Network	98.9	99.3	98.7	96.9	95.6	88.9	97.6	98.4	98.5	97.5	97.7	94.2	نسبة الأسر التي تسكن في مساكن متصلة بشبكة الكهرباء العامة
Percentage of Households by Availability of Private Car	18.3	10.8	12.8	35.9	20.0	19.4	38.4	24.5	28.4	36.7	22.4	23.2	نسبة الاسر حسب توفر سيارة خاصة
Percentage of Households by Availability of Home Library	5.4	13.7	12.0	8.4	18.1	12.9	10.9	21.5	18.9	10.0	20.1	15.7	نسبة الاسر حسب توفر مكتبة منزلية
Percentage of Households by Availability of Computer	19.8	40.1	19.7	17.8	37.3	9.3	20.0	46.8	6.9	19.4	43.7	20.2	نسبة الاسر حسب توفر جهاز حاسوب

* Percentages include the " not stated"

* النسب الواردة في الجدول حسب ما يشمل حالات غير مبين

جدول 2: المساكن المأهولة في الضفة الغربية حسب نوع التجمع وعدد الغرف في المسكن، 2017

Table 2: Occupied Housing Units in the West Bank by Type of Locality and Number of Rooms in Housing Unit, 2017

Type of Locality	متوسط عدد الغرف Average Number of Rooms	المجموع Total		عدد الغرف في المسكن Number of Rooms in Housing Unit												نوع التجمع
				غير مبين Not Stated		+5		4		3		2		1		
		نسبة	عدد	نسبة	عدد	نسبة	عدد	نسبة	عدد	نسبة	عدد	نسبة	عدد	نسبة	عدد	
		%	No.	%	No.	%	No.	%	No.	%	No.	%	No.	%	No.	
West Bank	3.7	100	594,511	1.9	11,108	21.6	128,555	29.7	176,832	33.3	197,896	11.5	68,661	1.9	11,459	الضفة الغربية
Urban	3.7	100	424,852	1.9	8,278	21.1	89,475	29.7	126,018	34.9	148,159	10.9	46,319	1.6	6,603	حضر
Rural	3.7	100	140,568	1.8	2,554	25.6	35,923	31.1	43,684	26.8	37,604	12.0	16,879	2.8	3,924	ريف
Camps	3.2	100	29,091	0.9	276	10.9	3,157	24.5	7,130	41.7	12,133	18.8	5,463	3.2	932	مخيمات

جدول 3: المساكن المأهولة والأفراد في الضفة الغربية حسب نوع التجمع، نوع المسكن وعدد الغرف في المسكن، 2017

Table 3: Occupied Housing Units in the West Bank by Type of Locality, Type of Housing Unit and Number of Rooms in Housing Unit, 2017

Type of Locality and Type of Housing Unit		المجموع Total	عدد الغرف في المسكن Number of Rooms in Housing Unit						نوع التجمع ونوع المسكن	
			غير مبين Not Stated	+5	4	3	2	1		
West Bank										الضفة الغربية
Villa	Housing Units	8,212	0	6,951	1,083	151	27	0	مساكن	فيلا
	Persons	45,189	0	38,900	5,478	710	101	0	أفراد	
House	Housing Units	255,771	3	57,772	80,409	83,754	29,747	4,086	مساكن	دار
	Persons	1,300,455	5	335,865	433,177	401,794	117,874	11,740	أفراد	
Apartment	Housing Units	315,226	6	63,826	95,309	113,688	37,758	4,639	مساكن	شقة
	Persons	1,432,584	33	322,419	455,004	498,035	142,826	14,267	أفراد	
Independent Room	Housing Units	1,225	0	0	0	0	0	1,225	مساكن	غرفة مستقلة
	Persons	2,696	0	0	0	0	0	2,696	أفراد	
Others*	Housing Units	2,978	0	6	31	303	1,129	1,509	مساكن	أخرى*
	Persons	16,046	0	48	241	2,077	6,321	7,359	أفراد	
Not Stated	Housing Units	11,099	11,099	0	0	0	0	0	مساكن	غير مبين
	Persons	28,385	28,385	0	0	0	0	0	أفراد	
Total	Housing Units	594,511	11,108	128,555	176,832	197,896	68,661	11,459	مساكن	المجموع
	Persons	2,825,355	28,423	697,232	893,900	902,616	267,122	36,062	أفراد	

جدول 3 (تابع): المساكن المأهولة والأفراد في الضفة الغربية حسب نوع المسكن وعدد الغرف في المسكن ونوع التجمع، 2017

Table 3 (Cont.): Occupied Housing Units and Persons in the West Bank by Type of Locality, Type of Housing Unit and Number of Rooms in Housing Unit, 2017

Type of Locality and Type of Housing Unit		المجموع Total	عدد الغرف في المسكن Number of Rooms in Housing Unit						نوع التجمع ونوع المسكن	
			غير مبين Not Stated	+5	4	3	2	1		
Urban										حضر
Villa	Housing Units	6,315	0	5,281	875	134	25	0	مساكن	فيلا
	Persons	34,574	0	29,454	4,394	636	90	0	أفراد	
House	Housing Units	166,167	0	35,615	51,722	57,438	18,913	2,479	مساكن	دار
	Persons	843,141	0	206,941	278,828	274,762	75,441	7,169	أفراد	
Apartment	Housing Units	242,710	0	48,577	73,417	90,474	27,150	3,092	مساكن	شقة
	Persons	1,097,327	0	242,595	348,213	395,015	102,094	9,410	أفراد	
Independent Room	Housing Units	772	0	0	0	0	0	772	مساكن	غرفة مستقلة
	Persons	1,685	0	0	0	0	0	1,685	أفراد	
Others*	Housing Units	610	0	2	4	113	231	260	مساكن	أخرى*
	Persons	3,419	0	17	34	867	1,188	1,313	أفراد	
Not Stated	Housing Units	8,278	8,278	0	0	0	0	0	مساكن	غير مبين
	Persons	19,226	19,226	0	0	0	0	0	أفراد	
Total	Housing Units	424,852	8,278	89,475	126,018	148,159	46,319	6,603	مساكن	المجموع
	Persons	1,999,372	19,226	479,007	631,469	671,280	178,813	19,577	أفراد	

جدول 3 (تابع): المساكن المأهولة والأفراد في الضفة الغربية حسب نوع المسكن وعدد الغرف في المسكن ونوع التجمع، 2017

Table 3 (Cont.): Occupied Housing Units and Persons in the West Bank by Type of Locality, Type of Housing Unit and Number of Rooms in Housing Unit, 2017

Type of Locality and Type of Housing Unit		المجموع Total	عدد الغرف في المسكن Number of Rooms in Housing Unit						نوع التجمع ونوع المسكن	
			غير مبين Not Stated	+5	4	3	2	1		
Rural										ريف
Villa	Housing Units	1,838	0	1,622	200	15	1	0	مساكن	فيلا
	Persons	10,250	0	9,143	1,036	64	7	0	أفراد	
House	Housing Units	80,657	3	20,984	26,238	22,641	9,407	1,384	مساكن	دار
	Persons	412,543	5	121,827	140,701	109,105	36,975	3,930	أفراد	
Apartment	Housing Units	52,808	6	13,314	17,221	14,765	6,576	926	مساكن	شقة
	Persons	242,153	33	69,152	82,456	63,665	24,117	2,730	أفراد	
Independent Room	Housing Units	368	0	0	0	0	0	368	مساكن	غرفة مستقلة
	Persons	815	0	0	0	0	0	815	أفراد	
Others*	Housing Units	2,352	0	3	25	183	895	1,246	مساكن	أخرى*
	Persons	12,559	0	25	197	1,178	5,124	6,035	أفراد	
Not Stated	Housing Units	2,545	2,545	0	0	0	0	0	مساكن	غير مبين
	Persons	8,104	8,104	0	0	0	0	0	أفراد	
Total	Housing Units	140,568	2,554	35,923	43,684	37,604	16,879	3,924	مساكن	المجموع
	Persons	686,424	8,142	200,147	224,390	174,012	66,223	13,510	أفراد	

جدول 3 (تابع): المساكن المأهولة والأفراد في الضفة الغربية حسب نوع المسكن وعدد الغرف في المسكن ونوع التجمع، 2017

Table 3 (Cont.): Occupied Housing Units and Persons in the West Bank by Type of Locality, Type of Housing Unit and Number of Rooms in Housing Unit, 2017

Type of Locality and Type of Housing Unit		المجموع Total	عدد الغرف في المسكن Number of Rooms in Housing Unit						نوع التجمع ونوع المسكن	
			غير مبين Not Stated	+5	4	3	2	1		
Camps										مخيمات
Villa	Housing Units	59	0	48	8	2	1	0	مساكن	فيلا
	Persons	365	0	303	48	10	4	0	أفراد	
House	Housing Units	8,947	0	1,173	2,449	3,675	1,427	223	مساكن	دار
	Persons	44,771	0	7,097	13,648	17,927	5,458	641	أفراد	
Apartment	Housing Units	19,708	0	1,935	4,671	8,449	4,032	621	مساكن	شقة
	Persons	93,104	0	10,672	24,335	39,355	16,615	2,127	أفراد	
Independent Room	Housing Units	85	0	0	0	0	0	85	مساكن	غرفة مستقلة
	Persons	196	0	0	0	0	0	196	أفراد	
Others*	Housing Units	16	0	1	2	7	3	3	مساكن	أخرى *
	Persons	68	0	6	10	32	9	11	أفراد	
Not Stated	Housing Units	276	276	0	0	0	0	0	مساكن	غير مبين
	Persons	1,055	1,055	0	0	0	0	0	أفراد	
Total	Housing Units	29,091	276	3,157	7,130	12,133	5,463	932	مساكن	المجموع
	Persons	139,559	1,055	18,078	38,041	57,324	22,086	2,975	أفراد	

*Others include: Tent, Marginal and Caravan\ Barracks

* أخرى تشمل: خيمة، براكية/كرفان/ بركس

جدول 4: المساكن المأهولة في الضفة الغربية* حسب نوع التجمع وعدد الغرف المخصصة للنوم في المسكن، 2017

Table 4: Occupied Housing Units in the West Bank* by Type of Locality and Number of Bedrooms in Housing Unit, 2017

Type of Locality	متوسط عدد الغرف المخصصة للنوم Average Number of Bedrooms	المجموع Total		عدد الغرف المخصصة للنوم Number of Bedrooms												نوع التجمع
				غير مبين Not Stated		+5		4		3		2		1		
		نسبة %	عدد No.	نسبة %	عدد No.	نسبة %	عدد No.	نسبة %	عدد No.	نسبة %	عدد No.	نسبة %	عدد No.	نسبة %	عدد No.	
West Bank	2.1	100	531,619	2.1	11,108	0.5	2,488	2.6	13,711	29.1	154,544	41.8	222,341	24.0	127,427	الضفة الغربية
Urban	2.1	100	364,437	2.3	8,278	0.5	1,732	2.5	9,213	29.8	108,427	42.3	154,239	22.7	82,548	حضر
Rural	2.1	100	140,568	1.8	2,554	0.5	712	2.9	4,065	29.0	40,805	39.6	55,733	26.1	36,699	ريف
Camps	1.9	100	26,614	1.0	276	0.2	44	1.6	433	20.0	5,312	46.5	12,369	30.7	8,180	مخيمات

* Data exclude those parts of Jerusalem which were annexed by Israeli Occupation in 1967 .

* البيانات لا تشمل ذلك الجزء من محافظة القدس والذي ضمه الاحتلال الإسرائيلي إليه عنوة بعيد احتلاله للضفة الغربية عام 1967.

جدول 5: المساكن المأهولة والأفراد في الضفة الغربية* حسب نوع التجمع، نوع المسكن وعدد الغرف المخصصة للنوم في المسكن، 2017

Table 5: Occupied Housing Units and Persons in The West Bank* by Type of Locality, Type of Housing Unit and Number of Bedrooms in Housing Unit, 2017

Type of Locality and Type of Housing Unit		المجموع Total	عدد الغرف المخصصة للنوم Number of Bedrooms						نوع التجمع ونوع المسكن	
			غير مبين Not Stated	+5	4	3	2	1		
West Bank										الضفة الغربية
Villa	Housing Units	8,060	0	1,016	2,006	4,101	783	154	مسكن	فيلا
	Persons	44,460	0	6,405	11,738	22,239	3,610	468	أفراد	
House	Housing Units	237,196	3	1,096	6,725	68,979	101,552	58,841	مسكن	دار
	Persons	1,217,902	5	8,505	46,272	414,457	533,777	214,886	أفراد	
Apartment	Housing Units	271,140	6	376	4,975	81,435	119,484	64,864	مسكن	شقة
	Persons	1,235,147	33	2,544	30,069	424,877	556,271	221,353	أفراد	
Independent Room	Housing Units	1,174	0	0	0	0	0	1,174	مسكن	غرفة مستقلة
	Persons	2,584	0	0	0	0	0	2,584	أفراد	
Others**	Housing Units	2,950	0	0	5	29	522	2,394	مسكن	أخرى**
	Persons	15,714	0	0	44	239	3,341	12,090	أفراد	
Not Stated	Housing Units	11,099	11,099	0	0	0	0	0	مسكن	غير مبين
	Persons	28,385	28,385	0	0	0	0	0	أفراد	
Total	Housing Units	531,619	11,108	2,488	13,711	154,544	222,341	127,427	مسكن	المجموع
	Persons	2,544,192	28,423	17,454	88,123	861,812	1,096,999	451,381	أفراد	

جدول 5 (تابع): المساكن المأهولة والأفراد في الضفة الغربية* حسب نوع التجمع، نوع المسكن وعدد الغرف المخصصة للنوم في المسكن، 2017

Table 5 (Cont.): Occupied Housing Units and Persons in The West Bank* by Type of Locality, Type of Housing Unit and Number of Bedrooms in Housing Unit, 2017

Type of Locality and Type of Housing Unit		المجموع Total	عدد الغرف المخصصة للنوم Number of Bedrooms						نوع التجمع ونوع المسكن	
			غير مبين Not Stated	5	4	3	2	1		
Urban									حضر	
Villa	Housing Units	6,164	0	740	1,500	3,199	607	118	مسكن	فيلا
	Persons	33,849	0	4,721	8,717	17,229	2,827	355	أفراد	
House	Housing Units	147,991	0	714	4,110	43,192	64,328	35,647	مسكن	دار
	Persons	762,405	0	5,476	28,039	259,307	338,276	131,307	أفراد	
Apartment	Housing Units	200,700	0	278	3,603	62,024	89,203	45,592	مسكن	شقة
	Persons	909,677	0	1,820	21,449	319,082	412,283	155,043	أفراد	
Independent Room	Housing Units	722	0	0	0	0	0	722	مسكن	غرفة مستقلة
	Persons	1,575	0	0	0	0	0	1,575	أفراد	
Others**	Housing Units	582	0	0	0	12	101	469	مسكن	أخرى**
	Persons	3,087	0	0	0	89	687	2,311	أفراد	
Not Stated	Housing Units	8,278	8,278	0	0	0	0	0	مسكن	غير مبين
	Persons	19,226	19,226	0	0	0	0	0	أفراد	
Total	Housing Units	364,437	8,278	1,732	9,213	108,427	154,239	82,548	مسكن	المجموع
	Persons	1,729,819	19,226	12,017	58,205	595,707	754,073	290,591	أفراد	

جدول 5 (تابع): المساكن المأهولة والأفراد في الضفة الغربية* حسب نوع التجمع، نوع المسكن وعدد الغرف المخصصة للنوم في المسكن، 2017

Table 5 (Cont.): Occupied Housing Units and Persons in The West Bank* by Type of Locality, Type of Housing Unit and Number of Bedrooms in Housing Unit, 2017

Type of Locality and Type of Housing Unit		المجموع Total	عدد الغرف المخصصة للنوم Number of Bedrooms						نوع التجمع ونوع المسكن	
			غير مبين Not Stated	5	4	3	2	1		
Rural										ريف
Villa	Housing Units	1,838	0	266	492	875	169	36	مسكن	فيلا
	Persons	10,250	0	1,603	2,938	4,841	755	113	أفراد	
House	Housing Units	80,657	3	362	2,395	23,704	33,191	21,002	مسكن	دار
	Persons	412,543	5	2,847	16,721	142,417	174,571	75,982	أفراد	
Apartment	Housing Units	52,808	6	84	1,174	16,209	21,959	13,376	مسكن	شقة
	Persons	242,153	33	616	7,332	87,170	102,657	44,345	أفراد	
Independent Room	Housing Units	368	0	0	0	0	0	368	مسكن	غرفة مستقلة
	Persons	815	0	0	0	0	0	815	أفراد	
Others**	Housing Units	2,352	0	0	4	17	414	1,917	مسكن	أخرى**
	Persons	12,559	0	0	38	150	2,616	9,755	أفراد	
Not Stated	Housing Units	2,545	2,545	0	0	0	0	0	مسكن	غير مبين
	Persons	8,104	8,104	0	0	0	0	0	أفراد	
Total	Housing Units	140,568	2,554	712	4,065	40,805	55,733	36,699	مسكن	المجموع
	Persons	686,424	8,142	5,066	27,029	234,578	280,599	131,010	أفراد	

جدول 5 (تابع): المساكن المأهولة والأفراد في الضفة الغربية* حسب نوع التجمع، نوع المسكن وعدد الغرف المخصصة للنوم في المسكن، 2017

Table 5 (Cont.): Occupied Housing Units and Persons in the West Bank* by Type of Locality, Type of Housing Unit and Number of Bedrooms in Housing Unit, 2017

Type of Locality and Type of Housing Unit		المجموع Total	عدد الغرف المخصصة للنوم Number of Bedrooms						نوع التجمع ونوع المسكن	
			غير مبين Not Stated	5	4	3	2	1		
Camps										مخيمات
Villa	Housing Units	58	0	10	14	27	7	0	مسكن	فيلا
	Persons	361	0	81	83	169	28	0	أفراد	
House	Housing Units	8,548	0	20	220	2,083	4,033	2,192	مسكن	دار
	Persons	42,954	0	182	1,512	12,733	20,930	7,597	أفراد	
Apartment	Housing Units	17,632	0	14	198	3,202	8,322	5,896	مسكن	شقة
	Persons	83,317	0	108	1,288	18,625	41,331	21,965	أفراد	
Independent Room	Housing Units	84	0	0	0	0	0	84	مسكن	غرفة مستقلة
	Persons	194	0	0	0	0	0	194	أفراد	
Others**	Housing Units	16	0	0	1	0	7	8	مسكن	أخرى**
	Persons	68	0	0	6	0	38	24	أفراد	
Not Stated	Housing Units	276	276	0	0	0	0	0	مسكن	غير مبين
	Persons	1,055	1,055	0	0	0	0	0	أفراد	
Total	Housing Units	26,614	276	44	433	5,312	12,369	8,180	مسكن	المجموع
	Persons	127,949	1,055	371	2,889	31,527	62,327	29,780	أفراد	

* Data exclude those parts of Jerusalem which were annexed by Israeli Occupation in 1967 .

* البيانات لا تشمل ذلك الجزء من محافظة القدس والذي ضمه الاحتلال الإسرائيلي إليه عنوة بعيد احتلاله للضفة الغربية عام 1967.

** Others include: Tent, Marginal and Caravan\ Barracks

** أخرى تشمل: خيمة، براكية/كرفان/ برقس

جدول 6: المساكن المأهولة والأفراد في الضفة الغربية* حسب نوع التجمع، استخدام مياه الشرب الآمنة، واستخدام الصرف الصحي المحسن، 2017

Table 6: Occupied Housing Units and Persons in the West Bank* by Type of Locality, Use Improved Drinking Water and Use Improved Sanitation, 2017

Type of Locality		استخدام الصرف الصحي المحسن*** Use Improved Sanitation***	استخدام مياه الشرب الآمنة** Use Improved Drinking Water**	نوع التجمع	
West Bank	Housing Units	518,562	495,190	مساكن	الضفة الغربية
	Persons	2,505,396	2,382,516	أفراد	
Urban	Housing Units	355,294	339,845	مساكن	حضر
	Persons	1,706,061	1,622,657	أفراد	
Rural	Housing Units	136,969	129,345	مساكن	ريف
	Persons	672,630	634,708	أفراد	
Camps	Housing Units	26,299	26,000	مساكن	مخيم
	Persons	126,705	125,151	أفراد	

* Data exclude those parts of Jerusalem which were annexed by Israeli Occupation in 1967 .

* البيانات لا تشمل ذلك الجزء من محافظة القدس والذي ضمه الاحتلال الإسرائيلي إليه عنوة بعيد احتلاله للضفة الغربية عام 1967.

* Use Improved Drinking Water Sources include: Piped into dwelling, public tap, Protected Dug well/Protected Spring, rain water and bottled water.

* استخدام مياه الشرب الآمنة تشمل المصادر التالية: مصدر شبكة مياه عامة متصلة بالمسكن، حنفية عامة، بئر ارتوازي (محمي، ينبوع محمي)، مياه جمع امطار مياه زجاجات معدنية.

** Improved Sanitation includes: Flush to piped sewer system, Flush to Septik Porous Tank and Flush to Septik Tight Tank

** الصرف الصحي المحسن يشمل (مرحاض متصل بشبكة مجاري عامة، مرحاض متصل بفترة امتصاصية أو حفرة صماء).

جدول 7: المساكن المأهولة والأفراد في الضفة الغربية* حسب نوع التجمع والمصدر الرئيسي لمياه الشرب لدى الأسرة، 2017

Table 7: Occupied Housing Units and Persons in the West Bank* by Type of Locality and Main Source of Drinking Water to the Household, 2017

Type of Locality		المجموع Total	المصدر الرئيسي لمياه الشرب Main Source of Drinking Water									نوع التجمع	
			غير مبين	اخرى	حنفية عامة	مياه زجاجات معدنية	صهريج/تنك/عربة تجر صهريج صغير	مياه تجميع الامطار	بئر ارتوازي (غيرمحمي)/ ينبوع	بئر ارتوازي (محمي)/ ينبوع (محمي)	شبكة مياه عامة متصلة بالمسكن		
			Not Stated	Others	Public Tap	Bottled Water	Tanker Truck/Cart With Small Tank	Rainwater	Unprotected Dug well/Unprotected Spring	Protected Dug well/Protected Spring	Piped Into Dwelling		
West Bank	Housing Units	531,619	11,108	226	59	7,293	24,573	9,597	522	10,147	468,094	مساكن	الضفة الغربية
	Persons	2,544,192	28,423	1,112	279	29,702	129,486	50,735	2,655	52,136	2,249,664	أفراد	
Urban	Housing Units	364,437	8,278	152	50	5,506	15,856	6,726	306	6,027	321,536	مساكن	حضر
	Persons	1,729,819	19,226	736	232	21,899	85,637	35,751	1,563	31,229	1,533,546	أفراد	
Rural	Housing Units	140,568	2,554	72	5	1,690	8,383	2,870	214	4,097	120,683	مساكن	ريف
	Persons	686,424	8,142	365	23	7,354	42,133	14,978	1,076	20,805	591,548	أفراد	
Camps	Housing Units	26,614	276	2	4	97	334	1	2	23	25,875	مساكن	مخيم
	Persons	127,949	1,055	11	24	449	1,716	6	16	102	124,570	أفراد	

* Data exclude those parts of Jerusalem which were annexed by Israeli Occupation in 1967 .

* البيانات لا تشمل ذلك الجزء من محافظة القدس والذي ضمه الاحتلال الإسرائيلي إليه عنوة بعيد احتلاله للضفة الغربية عام 1967.

جدول 8: المساكن المأهولة والأفراد في الضفة الغربية* حسب نوع التجمع، نوع المسكن والمصدر الرئيسي لمياه الشرب لدى الأسرة، 2017

Table 8: Occupied Housing Units and Persons in the West Bank* by Type of Locality, Type of Housing Unit, and Main Source of Drinking Water to the Household, 2017

Type of Locality and Type of Housing Unit		المجموع Total	Main Source of Drinking Water								المصدر الرئيسي لمياه الشرب			نوع التجمع ونوع المسكن	
			غير مبين	اخرى	حنفية عامة	مياه زجاجات معدنية	صهريج/تنك/عربة تجر صهريج صغير	مياه تجمع الامطار	بئر ارتوازي (غيرمحمي)/ ينبوع (غير محمي)	بئر ارتوازي (محمي)/ ينبوع (محمي)	شبكة مياه عامة متصلة بالمسكن				
			Not Stated	Others	Public Tap	Bottled Water	Tanker Truck/Cart With Small Tank	Rainwater	Unprotected Dug well/Unprotected Spring	Protected Dug well/Protected Spring	Piped Into Dwelling				
West Bank														الضفة الغربية	
Villa	Housing Units	8,060	0	7	5	421	356	129	4	282	6,856	مساكُن	فيلا		
	Persons	44,460	0	34	23	2,128	2,061	796	21	1,644	37,753	أفراد			
House	Housing Units	237,196	3	93	39	1,639	17,792	6,975	338	6,896	203,421	مساكُن	دار		
	Persons	1,217,902	5	475	192	6,809	96,507	38,460	1,837	36,999	1,036,618	أفراد			
Apartment	Housing Units	271,140	6	117	10	5,212	5,114	2,322	134	2,804	255,421	مساكُن	شقة		
	Persons	1,235,147	33	584	41	20,702	23,995	10,671	591	12,748	1,165,782	أفراد			
Independent Room	Housing Units	1,174	0	4	0	10	101	37	3	28	991	مساكُن	غرفة مستقلة		
	Persons	2,584	0	4	0	20	291	88	8	55	2,118	أفراد			
Others**	Housing Units	2,950	0	5	5	11	1,210	134	43	137	1,405	مساكُن	أخرى**		
	Persons	15,714	0	15	23	43	6,632	720	198	690	7,393	أفراد			
Not Stated	Housing Units	11,099	11,099	0	0	0	0	0	0	0	0	مساكُن	غير مبين		
	Persons	28,385	28,385	0	0	0	0	0	0	0	0	أفراد			
Total	Housing Units	531,619	11,108	226	59	7,293	24,573	9,597	522	10,147	468,094	مساكُن	المجموع		
	Persons	2,544,192	28,423	1,112	279	29,702	129,486	50,735	2,655	52,136	2,249,664	أفراد			

جدول 8 (تابع): المساكن المأهولة والأفراد في الضفة الغربية* حسب نوع التجمع، نوع المسكن والمصدر الرئيسي لمياه الشرب لدى الأسرة، 2017

Table 8 (Cont.): Occupied Housing Units and Persons in the West Bank* by Type of Locality, Type of Housing Unit, and Main Source of Drinking Water to the Household, 2017

Type of Locality and Type of Housing Unit		المجموع Total	المصدر الرئيسي لمياه الشرب								نوع التجمع ونوع المسكن			
			Main Source of Drinking Water											
			غير مبين	اخرى	حفنية عامة	مياه زجاجات	صهريج/تتك/عربة	مياه تجمع	بئر ارتوازي (غيرمحمي)/	بئر ارتوازي (محمي)/			شبكة مياه عامة	
			Not Stated	Others	Public Tap	معدنية	تجر صهريج صغير	الامطار	ينبوع (غير محمي)	ينبوع (محمي)	متصلة بالمسكن			
						Bottled Water	Tanker Truck/Cart With Small Tank	Rainwater	Unprotected Dug well/Unprotected Spring	Protected Dug well/Protected Spring	Piped Into Dwelling			
Urban												حضر		
	Villa	Housing Units	6,164	0	6	4	286	275	105	2	220	5,266	مساكُن	فيلا
		Persons	33,849	0	29	17	1,432	1,603	656	11	1,278	28,823	أفراد	
	House	Housing Units	147,991	0	59	36	973	11,325	4,871	198	3,965	126,564	مساكُن	دار
		Persons	762,405	0	291	174	3,838	63,922	27,110	1,086	21,631	644,353	أفراد	
	Apartment	Housing Units	200,700	0	81	10	4,238	3,948	1,719	81	1,822	188,801	مساكُن	شقة
		Persons	909,677	0	407	41	16,606	18,525	7,889	359	8,252	857,598	أفراد	
	Independent Room	Housing Units	722	0	3	0	5	57	25	2	10	620	مساكُن	غرفة مستقلة
		Persons	1,575	0	3	0	11	160	62	6	15	1,318	أفراد	
	Others**	Housing Units	582	0	3	0	4	251	6	23	10	285	مساكُن	أخرى**
		Persons	3,087	0	6	0	12	1,427	34	101	53	1,454	أفراد	
	Not Stated	Housing Units	8,278	8,278	0	0	0	0	0	0	0	0	مساكُن	غير مبين
		Persons	19,226	19,226	0	0	0	0	0	0	0	0	أفراد	
Total	Housing Units	364,437	8,278	152	50	5,506	15,856	6,726	306	6,027	321,536	مساكُن	المجموع	
	Persons	1,729,819	19,226	736	232	21,899	85,637	35,751	1,563	31,229	1,533,546	أفراد		

جدول 8 (تابع): المساكن المأهولة والأفراد في الضفة الغربية* حسب نوع التجمع، نوع المسكن والمصدر الرئيسي لمياه الشرب لدى الأسرة، 2017

Table 8 (Cont.): Occupied Housing Units and Persons in the West Bank* by Type of Locality, Type of Housing Unit, and Main Source of Drinking Water to the Household, 2017

Type of Locality and Type of Housing Unit		المجموع Total	المصدر الرئيسي لمياه الشرب Main Source of Drinking Water									نوع التجمع ونوع المسكن	
			غير مبين	اخرى	حنفية عامة	مياه زجاجات معدنية	صهريج/تلك/عربة تجر صهريج صغير	مياه تجميع الامطار	بئر ارتوازي (غير محمي) ينبوع (غير محمي)	بئر ارتوازي (محمي) ينبوع (محمي)	شبكة مياه عامة متصلة بالمسكن		
			Not Stated	Others	Public Tap	Bottled Water	Tanker Truck/Cart With Small Tank	Rainwater	Unprotected Dug well/Unprotected Spring	Protected Dug well/Protected Spring	Piped Into Dwelling		
Rural													ريف
Villa	Housing Units	1,838	0	1	0	134	79	24	2	62	1,536	مسكن	فيلا
	Persons	10,250	0	5	0	679	448	140	10	366	8,602	أفراد	
House	Housing Units	80,657	3	34	0	610	6,165	2,103	138	2,920	68,684	مسكن	دار
	Persons	412,543	5	184	0	2,722	31,016	11,344	735	15,320	351,217	أفراد	
Apartment	Housing Units	52,808	6	34	0	934	1,136	603	53	970	49,072	مسكن	شقة
	Persons	242,153	33	166	0	3,913	5,333	2,782	232	4,442	225,252	أفراد	
Independent Room	Housing Units	368	0	1	0	5	44	12	1	18	287	مسكن	غرفة مستقلة
	Persons	815	0	1	0	9	131	26	2	40	606	أفراد	
Others**	Housing Units	2,352	0	2	5	7	959	128	20	127	1,104	مسكن	أخرى**
	Persons	12,559	0	9	23	31	5,205	686	97	637	5,871	أفراد	
Not Stated	Housing Units	2,545	2,545	0	0	0	0	0	0	0	0	مسكن	غير مبين
	Persons	8,104	8,104	0	0	0	0	0	0	0	0	أفراد	
Total	Housing Units	140,568	2,554	72	5	1,690	8,383	2,870	214	4,097	120,683	مسكن	المجموع
	Persons	686,424	8,142	365	23	7,354	42,133	14,978	1,076	20,805	591,548	أفراد	

جدول 8 (تابع): المساكن المأهولة والأفراد في الضفة الغربية* حسب نوع التجمع، نوع المسكن والمصدر الرئيسي لمياه الشرب لدى الأسرة، 2017

Table 8 (Cont.): Occupied Housing Units and Persons in the West Bank* by Type of Locality, Type of Housing Unit, and Main Source of Drinking Water to the Household, 2017

Type of Locality and Type of Housing Unit		المجموع	المصدر الرئيسي لمياه الشرب									نوع التجمع ونوع المسكن						
			Main Source of Drinking Water															
		غير مبين	اخرى	حنفية عامة	مياه زجاجات معدنية	صهريج/تلك/عربة تجر صهريج صغير	مياه تجميع الامطار	بئر ارتوازي (غيرمحمي) ينبوع (غير محمي)	بئر ارتوازي (محمي) ينبوع (محمي)	شبكة مياه عامة متصلة بالمسكن	Total	Not Stated	Others	Public Tap	Bottled Water	Tanker Truck/Cart With Small Tank	Rainwater	Unprotected Dug well/Unprotected Spring
Camps	Villa	Housing Units	58	0	0	1	1	2	0	0	0	54	مسكن	فيلا				
		Persons	361	0	0	6	17	10	0	0	0	328	أفراد					
	House	Housing Units	8,548	0	0	3	56	302	1	2	11	8,173	مسكن	دار				
		Persons	42,954	0	0	18	249	1,569	6	16	48	41,048	أفراد					
	Apartment	Housing Units	17,632	0	2	0	40	30	0	0	12	17,548	مسكن	شقة				
		Persons	83,317	0	11	0	183	137	0	0	54	82,932	أفراد					
	Independent Room	Housing Units	84	0	0	0	0	0	0	0	0	84	مسكن	غرفة مستقلة				
		Persons	194	0	0	0	0	0	0	0	0	194	أفراد					
	Others**	Housing Units	16	0	0	0	0	0	0	0	0	16	مسكن	أخرى**				
		Persons	68	0	0	0	0	0	0	0	0	68	أفراد					
	Not Stated	Housing Units	276	276	0	0	0	0	0	0	0	0	مسكن	غير مبين				
		Persons	1,055	1,055	0	0	0	0	0	0	0	0	أفراد					
	Total	Housing Units	26,614	276	2	4	97	334	1	2	23	25,875	مسكن	المجموع				
		Persons	127,949	1,055	11	24	449	1,716	6	16	102	124,570	أفراد					

* Data exclude those parts of Jerusalem which were annexed by Israeli Occupation in 1967 .

* البيانات لا تشمل ذلك الجزء من محافظة القدس والذي ضمه الاحتلال الإسرائيلي إليه عنوة بعيد احتلاله للضفة الغربية عام 1967.

** Others include: Tent, Marginal and Caravan\ Barracks

** اخرى تشمل: خيمة، براكية/كرفان/ بركس

جدول 9: المساكن المأهولة والأفراد في الضفة الغربية* حسب نوع التجمع واتصال المسكن بالكهرباء، 2017

Table 9: Occupied Housing Units and Persons in the West Bank* by Type of Locality and Connection to Electricity in Housing Unit, 2017

Type of Locality		المجموع Total	Connection to Electricity الاتصال بالكهرباء				نوع التجمع	
			غير مبين Not Stated	لا يوجد No Electricity	مولد خاص Private Generator	شبكة عامة Public Network		
West Bank	Housing Units	531,619	11,108	322	1,939	518,250	مساكن	الضفة الغربية
	Persons	2,544,192	28,423	1,560	10,281	2,503,928	أفراد	
Urban	Housing Units	364,437	8,278	62	503	355,594	مساكن	حضر
	Persons	1,729,819	19,226	309	2,599	1,707,685	أفراد	
Rural	Housing Units	140,568	2,554	260	1,412	136,342	مساكن	ريف
	Persons	686,424	8,142	1,251	7,578	669,453	أفراد	
Camps	Housing Units	26,614	276	0	24	26,314	مساكن	مخيم
	Persons	127,949	1,055	0	104	126,790	أفراد	

* Data exclude those parts of Jerusalem which were annexed by Israeli Occupation in 1967 .

* البيانات لا تشمل ذلك الجزء من محافظة القدس والذي ضمه الاحتلال الإسرائيلي إليه عنوة بعيد احتلاله للضفة الغربية عام

جدول 10: المساكن المأهولة والأفراد في الضفة الغربية* حسب نوع التجمع، نوع المسكن واتصال المسكن بالكهرباء، 2017

Table 10: Occupied Housing Units and Persons in the West Bank* by Type of Locality, Type of Housing Unit and Connection to Electricity in Housing Unit, 2017

Type of Locality and Type of Housing Unit		المجموع Total	الاتصال بالكهرباء Connection to Electricity				نوع التجمع ونوع المسكن	
			غير مبين Not Stated	لا يوجد No Electricity	مولد خاص Private Generator	شبكة عامة Public Network		
West Bank								الضفة الغربية
Villa	Housing Units	8,060	0	0	9	8,051	مسكن	فيلا
	Persons	44,460	0	0	54	44,406	أفراد	
House	Housing Units	237,196	3	34	353	236,806	مسكن	دار
	Persons	1,217,902	5	141	1,864	1,215,892	أفراد	
Apartment	Housing Units	271,140	6	0	184	270,950	مسكن	شقة
	Persons	1,235,147	33	0	874	1,234,240	أفراد	
Independent Room	Housing Units	1,174	0	2	19	1,153	مسكن	غرفة مستقلة
	Persons	2,584	0	2	57	2,525	أفراد	
Others**	Housing Units	2,950	0	286	1,374	1,290	مسكن	أخرى**
	Persons	15,714	0	1,417	7,432	6,865	أفراد	
Not Stated	Housing Units	11,099	11,099	0	0	0	مسكن	غير مبين
	Persons	28,385	28,385	0	0	0	أفراد	
Total	Housing Units	531,619	11,108	322	1,939	518,250	مسكن	المجموع
	Persons	2,544,192	28,423	1,560	10,281	2,503,928	أفراد	

جدول 10 (تابع): المساكن المأهولة والأفراد في الضفة الغربية* حسب نوع التجمع، نوع المسكن واتصال المسكن بالكهرباء، 2017

Table 10 (Cont.): Occupied Housing Units and Persons in the West Bank* by Type of Locality, Type of Housing Unit and Connection to Electricity in Housing Unit, 2017

Type of Locality and Type of Housing Unit		المجموع Total	الاتصال بالكهرباء Connection to Electricity				نوع التجمع ونوع المسكن	
			غير مبين Not Stated	لا يوجد No Electricity	مولد خاص Private Generator	شبكة عامة Public Network		
Urban							حضر	
Villa	Housing Units	6,164	0	0	4	6,160	مسكن	فيلا
	Persons	33,849	0	0	27	33,822	أفراد	
House	Housing Units	147,991	0	14	150	147,827	مسكن	دار
	Persons	762,405	0	56	797	761,552	أفراد	
Apartment	Housing Units	200,700	0	0	106	200,594	مسكن	شقة
	Persons	909,677	0	0	494	909,183	أفراد	
Independent Room	Housing Units	722	0	2	6	714	مسكن	غرفة مستقلة
	Persons	1,575	0	2	15	1,558	أفراد	
Others**	Housing Units	582	0	46	237	299	مسكن	أخرى**
	Persons	3,087	0	251	1,266	1,570	أفراد	
Not Stated	Housing Units	8,278	8,278	0	0	0	مسكن	غير مبين
	Persons	19,226	19,226	0	0	0	أفراد	
Total	Housing Units	364,437	8,278	62	503	355,594	مسكن	المجموع
	Persons	1,729,819	19,226	309	2,599	1,707,685	أفراد	

جدول 10 (تابع): المساكن المأهولة والأفراد في الضفة الغربية* حسب نوع التجمع، نوع المسكن واتصال المسكن بالكهرباء، 2017

Table 10 (Cont.): Occupied Housing Units and Persons in the West Bank* by Type of Locality, Type of Housing Unit and Connection to Electricity in Housing Unit, 2017

Type of Locality and Type of Housing Unit		المجموع Total	Connection to Electricity				نوع التجمع ونوع المسكن	
			غير مبين Not Stated	لا يوجد No Electricity	مولد خاص Private Generator	شبكة عامة Public Network		
Rural								ريف
Villa	Housing Units	1,838	0	0	5	1,833	مسكن	فيلا
	Persons	10,250	0	0	27	10,223	أفراد	
House	Housing Units	80,657	3	20	192	80,442	مسكن	دار
	Persons	412,543	5	85	1,013	411,440	أفراد	
Apartment	Housing Units	52,808	6	0	65	52,737	مسكن	شقة
	Persons	242,153	33	0	330	241,790	أفراد	
Independent Room	Housing Units	368	0	0	13	355	مسكن	غرفة مستقلة
	Persons	815	0	0	42	773	أفراد	
Others**	Housing Units	2,352	0	240	1,137	975	مسكن	أخرى**
	Persons	12,559	0	1,166	6,166	5,227	أفراد	
Not Stated	Housing Units	2,545	2,545	0	0	0	مسكن	غير مبين
	Persons	8,104	8,104	0	0	0	أفراد	
Total	Housing Units	140,568	2,554	260	1,412	136,342	مسكن	المجموع
	Persons	686,424	8,142	1,251	7,578	669,453	أفراد	

جدول 10 (تابع): المساكن المأهولة والأفراد في الضفة الغربية* حسب نوع التجمع، نوع المسكن واتصال المسكن بالكهرباء، 2017

Table 10 (Cont.): Occupied Housing Units and Persons in the West Bank* by Type of Locality, Type of Housing Unit and Connection to Electricity in Housing Unit, 2017

Type of Locality and Type of Housing Unit		المجموع Total	الاتصال بالكهرباء Connection to Electricity				نوع التجمع ونوع المسكن	
			غير مبين Not Stated	لا يوجد No Electricity	مولد خاص Private Generator	شبكة عامة Public Network		
Camps								مخيمات
Villa	Housing Units	58	0	0	0	58	مساكن	فيلا
	Persons	361	0	0	0	361	أفراد	
House	Housing Units	8,548	0	0	11	8,537	مساكن	دار
	Persons	42,954	0	0	54	42,900	أفراد	
Apartment	Housing Units	17,632	0	0	13	17,619	مساكن	شقة
	Persons	83,317	0	0	50	83,267	أفراد	
Independent Room	Housing Units	84	0	0	0	84	مساكن	غرفة مستقلة
	Persons	194	0	0	0	194	أفراد	
Others**	Housing Units	16	0	0	0	16	مساكن	أخرى**
	Persons	68	0	0	0	68	أفراد	
Not Stated	Housing Units	276	276	0	0	0	مساكن	غير مبين
	Persons	1,055	1,055	0	0	0	أفراد	
Total	Housing Units	26,614	276	0	24	26,314	مساكن	المجموع
	Persons	127,949	1,055	0	104	126,790	أفراد	

* البيانات لا تشمل ذلك الجزء من محافظة القدس والذي ضمه الاحتلال الإسرائيلي إليه عنوة بعيد احتلاله للضفة الغربية عام 1967.

* Data exclude those parts of Jerusalem which were annexed by Israeli Occupation in 1967 .

** أخرى تشمل: خيمة، براكية/كرفان/ برقس

** Others include: Tent, Marginal\ Caravan\ Barracks

جدول 11: المساكن المأهولة والأفراد في الضفة الغربية* حسب نوع التجمع ونوع المراض الذي تستخدمه الأسرة، 2017

Table 11: Occupied Housing Units and Persons in the West Bank* by Type of Locality and Type of Toilet Facility Used by the Household, 2017

Type of Locality		المجموع Total	نوع المراض الذي تستخدمه الأسرة Type of Toilet Facility Used by the Household							نوع التجمع	
			غير مبين Not Stated	أخرى Others	لا يوجد مراض في البرية في الحقل No Facility/Bush/Field	مراض متصل بمصرف مفتوح Flush to Open Drain	مراض متصل بحفرة صماء Flush to Septik Tight Tank	مراض متصل بحفرة امتصاصية Flush to Septik Porous Tank	مراض متصل بشبكة مجاري عامة Flush to Piped Sewer System		
West Bank	Housing Units	531,619	11,108	23	502	1,424	88,296	248,433	181,833	مساكن	الضفة الغربية
	Persons	2,544,192	28,423	98	2,727	7,548	430,077	1,233,234	842,085	أفراد	
Urban	Housing Units	364,437	8,278	16	104	745	55,602	152,245	147,447	مساكن	حضر
	Persons	1,729,819	19,226	68	565	3,899	270,255	758,692	677,114	أفراد	
Rural	Housing Units	140,568	2,554	7	398	640	32,091	93,594	11,284	مساكن	ريف
	Persons	686,424	8,142	30	2,162	3,460	156,853	461,807	53,970	أفراد	
Camps	Housing Units	26,614	276	0	0	39	603	2,594	23,102	مساكن	مخيم
	Persons	127,949	1,055	0	0	189	2,969	12,735	111,001	أفراد	

* Data exclude those parts of Jerusalem which were annexed by Israeli Occupation in 1967 .

* البيانات لا تشمل ذلك الجزء من محافظة القدس والذي ضمه الاحتلال الإسرائيلي إليه عنوة بعيد احتلاله للضفة الغربية عام 1967.

جدول 12: المساكن المأهولة والأفراد في الضفة الغربية* حسب نوع التجمع، نوع المسكن ونوع المراض الذي تستخدمه الأسرة، 2017

Table 12: Occupied Housing Units and Persons in the West Bank* by Type of Housing Unit, Type of Locality and Type of Toilet Facility Used by the Household, 2017

Type of Locality and Type of Housing Unit		المجموع Total	نوع المراض الذي تستخدمه الأسرة Type of Toilet Facility Used by the Household							نوع التجمع ونوع المسكن
			غير مبيّن Not Stated	أخرى Others	لا يوجد مراض في البرية في الحقل No Facility/Bush/Field	مراض متصل بمصرف مفتوح Flush to Open Drain	مراض متصل بحفرة صماء Flush to Septik Tight Tank	مراض متصل بحفرة امتصاصية Flush to Septik Porous Tank	مراض متصل بشبكة مجاري عامة Flush to Piped Sewer System	
West Bank										الضفة الغربية
Villa	Housing Units	8,060	0	0	0	7	1,292	4,101	2,660	مسكن فيلا
	Persons	44,460	0	0	0	40	7,195	23,740	13,485	أفراد
House	Housing Units	237,196	3	16	19	434	43,354	148,148	45,222	مسكن دار
	Persons	1,217,902	5	79	74	2,352	223,672	773,332	218,388	أفراد
Apartment	Housing Units	271,140	6	0	0	525	43,286	93,696	133,627	مسكن شقة
	Persons	1,235,147	33	0	0	2,634	198,003	425,120	609,357	أفراد
Independent Room	Housing Units	1,174	0	3	6	1	217	682	265	مسكن غرفة مستقلة
	Persons	2,584	0	5	21	1	460	1,512	585	أفراد
Others**	Housing Units	2,950	0	4	477	457	147	1,806	59	مسكن أخرى**
	Persons	15,714	0	14	2,632	2,521	747	9,530	270	أفراد
Not Stated	Housing Units	11,099	11,099	0	0	0	0	0	0	مسكن غير مبيّن
	Persons	28,385	28,385	0	0	0	0	0	0	أفراد
Total	Housing Units	531,619	11,108	23	502	1,424	88,296	248,433	181,833	مسكن المجموع
	Persons	2,544,192	28,423	98	2,727	7,548	430,077	1,233,234	842,085	أفراد

جدول 12 (تابع): المساكن المأهولة والأفراد في الضفة الغربية* حسب نوع التجمع، نوع المسكن ونوع المراض الذي تستخدمه الأسرة، 2017

Table 12 (Cont.): Occupied Housing Units and Persons in the West Bank* by Type of Housing Unit, Type of Locality and Type of Toilet Facility Used by the Household, 2017

Type of Locality and Type of Housing Unit		المجموع Total	نوع المراض الذي تستخدمه الأسرة Type of Toilet Facility Used by the Household							نوع التجمع ونوع المسكن
			غير مبين Not Stated	أخرى Others	لا يوجد مراض في البرية في الحقل No Facility/Bush/ Field	مراض متصل بمصرف مفتوح Flush to Open Drain	مراض متصل بحفرة صماء Flush to Septik Tight Tank	مراض متصل بحفرة امتصاصية Flush to Septik Porous Tank	مراض متصل بشبكة مجاري عامة Flush to Piped Sewer System	
Urban										حضر
										فيلا
Villa	Housing Units	6,164	0	0	0	4	868	2,821	2,471	مساكن
	Persons	33,849	0	0	0	23	4,847	16,567	12,412	أفراد
House	Housing Units	147,991	0	13	12	250	25,977	87,515	34,224	مساكن
	Persons	762,405	0	62	47	1,378	134,908	462,700	163,310	أفراد
Apartment	Housing Units	200,700	0	0	0	398	28,557	61,210	110,535	مساكن
	Persons	909,677	0	0	0	2,015	129,844	276,994	500,824	أفراد
Independent Room	Housing Units	722	0	2	3	1	133	411	172	مساكن
	Persons	1,575	0	4	17	1	292	894	367	أفراد
Others**	Housing Units	582	0	1	89	92	67	288	45	مساكن
	Persons	3,087	0	2	501	482	364	1,537	201	أفراد
Not Stated	Housing Units	8,278	8,278	0	0	0	0	0	0	مساكن
	Persons	19,226	19,226	0	0	0	0	0	0	أفراد
Total	Housing Units	364,437	8,278	16	104	745	55,602	152,245	147,447	مساكن
	Persons	1,729,819	19,226	68	565	3,899	270,255	758,692	677,114	أفراد

جدول 12 (تابع): المساكن المأهولة والأفراد في الضفة الغربية* حسب نوع التجمع، نوع المسكن ونوع المراض الذي تستخدمه الأسرة، 2017

Table 12 (Cont.): Occupied Housing Units and Persons in the West Bank* by Type of Housing Unit, Type of Locality and Type of Toilet Facility Used by the Household, 2017

Type of Locality and Type of Housing Unit		المجموع Total	نوع المراض الذي تستخدمه الأسرة Type of Toilet Facility Used by the Household							نوع التجمع ونوع المسكن
			غير مبين Not Stated	أخرى Others	لا يوجد مراض في البرية في الحقل No Facility/Bush/ Field	مراض متصل بمصرف مفتوح Flush to Open Drain	مراض متصل بحفرة صماء Flush to Septik Tight Tank	مراض متصل بحفرة امتصاصية Flush to Septik Porous Tank	مراض متصل بشبكة مجاري عامة Flush to Piped Sewer System	
Rural										ريف
Villa	Housing Units	1,838	0	0	0	3	420	1,269	146	مسكن فيلا
	Persons	10,250	0	0	0	17	2,327	7,103	803	أفراد
House	Housing Units	80,657	3	3	7	179	17,027	58,852	4,586	مسكن دار
	Persons	412,543	5	17	27	943	86,988	301,564	22,999	أفراد
Apartment	Housing Units	52,808	6	0	0	94	14,481	31,703	6,524	مسكن شقة
	Persons	242,153	33	0	0	464	66,988	144,597	30,071	أفراد
Independent Room	Housing Units	368	0	1	3	0	83	265	16	مسكن غرفة مستقلة
	Persons	815	0	1	4	0	167	608	35	أفراد
Others**	Housing Units	2,352	0	3	388	364	80	1,505	12	مسكن أخرى**
	Persons	12,559	0	12	2,131	2,036	383	7,935	62	أفراد
Not Stated	Housing Units	2,545	2,545	0	0	0	0	0	0	مسكن غير مبين
	Persons	8,104	8,104	0	0	0	0	0	0	أفراد
Total	Housing Units	140,568	2,554	7	398	640	32,091	93,594	11,284	مسكن المجموع
	Persons	686,424	8,142	30	2,162	3,460	156,853	461,807	53,970	أفراد

جدول 12 (تابع): المساكن المأهولة والأفراد في الضفة الغربية* حسب نوع التجمع، نوع المسكن ونوع المراض الذي تستخدمه الأسرة، 2017

Table 12 (Cont.): Occupied Housing Units and Persons in the West Bank* by Type of Housing Unit, Type of Locality and Type of Toilet Facility Used by the Household, 2017

Type of Locality and Type of Housing Unit		المجموع	نوع المرحاض الذي تستخدمه الأسرة							نوع التجمع ونوع المسكن		
			Type of Toilet Facility Used by the Household									
		Total	غير مبين	اخرى	لا يوجد مرحاض في البرية في الحقل	مرحاض متصل بمصرف مفتوح	مرحاض متصل بحفرة صماء	مرحاض متصل بحفرة امتصاصية	مرحاض متصل بشبكة مجاري عامة			
			Not Stated	Others	No Facility/Bush/Field	Flush to Open Drain	Flush to Septik Tight Tank	Flush to Septik Porous Tank	Flush to Piped Sewer System			
Camps											مخيمات	
	Villa	Housing Units	58	0	0	0	0	4	11	43	مساكين	فيلا
		Persons	361	0	0	0	0	21	70	270	أفراد	
	House	Housing Units	8,548	0	0	0	5	350	1,781	6,412	مساكين	دار
		Persons	42,954	0	0	0	31	1,776	9,068	32,079	أفراد	
	Apartment	Housing Units	17,632	0	0	0	33	248	783	16,568	مساكين	شقة
		Persons	83,317	0	0	0	155	1,171	3,529	78,462	أفراد	
	Independent Room	Housing Units	84	0	0	0	0	1	6	77	مساكين	غرفة مستقلة
		Persons	194	0	0	0	0	1	10	183	أفراد	
	Others**	Housing Units	16	0	0	0	1	0	13	2	مساكين	أخرى**
		Persons	68	0	0	0	3	0	58	7	أفراد	
	Not Stated	Housing Units	276	276	0	0	0	0	0	0	مساكين	غير مبين
		Persons	1,055	1,055	0	0	0	0	0	0	أفراد	
	Total	Housing Units	26,614	276	0	0	39	603	2,594	23,102	مساكين	المجموع
	Persons	127,949	1,055	0	0	189	2,969	12,735	111,001	أفراد		

* Data exclude those parts of Jerusalem which were annexed by Israeli Occupation in 1967 .

* البيانات لا تشمل ذلك الجزء من محافظة القدس والذي ضمه الاحتلال الإسرائيلي إليه عنوة بعيد احتلاله للضفة الغربية عام 1967 .

** Others include: Tent, Marginal and Caravan\ Barracks

** أخرى تشمل: خيمة، براكية/كرفان/ بركس

جدول 13: المساكن المأهولة والأفراد في الضفة الغربية* حسب نوع التجمع ومساحة مسطح المسكن، 2017

Table 13: Occupied Housing Units and Persons in the West Bank* by Type of Locality and Area of Housing Unit, 2017

Type of Locality		متوسط مساحة المسكن (م ²) Average Area of Housing Unit (m ²)	المجموع Total	غير مبين Not Stated	مساحة مسطح المسكن (م ²) Area of Housing Unit (m ²)					نوع التجمع	
					+200	199-160	159-120	119-81	80 فأقل 80 and below		
West Bank	Housing Units	132.5	531,619	11,108	49,354	74,888	213,693	112,936	69,640	مساكُن	الضفة الغربية
	Persons		2,544,192	28,423	271,065	390,061	1,067,357	514,969	272,317	أفراد	
Urban	Housing Units	134.2	364,437	8,278	34,831	52,420	149,549	76,033	43,326	مساكُن	حضر
	Persons		1,729,819	19,226	188,661	270,067	740,503	344,253	167,109	أفراد	
Rural	Housing Units	133.1	140,568	2,554	13,718	20,803	56,643	27,937	18,913	مساكُن	ريف
	Persons		686,424	8,142	77,668	110,841	288,091	127,531	74,151	أفراد	
Camps	Housing Units	106.9	26,614	276	805	1,665	7,501	8,966	7,401	مساكُن	مخيمات
	Persons		127,949	1,055	4,736	9,153	38,763	43,185	31,057	أفراد	

* Data exclude those parts of Jerusalem which were annexed by Israeli Occupation in 1967 .

* البيانات لا تشمل ذلك الجزء من محافظة القدس والذي ضمه الاحتلال الإسرائيلي إليه عنوة بعيد احتلاله للضفة الغربية عام 1967.

جدول 14: المساكن المأهولة والأفراد في الضفة الغربية* حسب نوع التجمع وتوفر مطبخ، 2017

Table 14: Occupied Housing Units and Persons in the West Bank*by Type of Locality and Availability of Kitchen, 2017

Type of Locality		توفر مطبخ					نوع التجمع	
		المجموع Total	غير مبين Not Stated	مطبخين فأكثر Two Kitchens and more	مطبخ واحد One Kitchen	لا يوجد مطبخ No Kitchen		
West Bank	Housing Units	531,619	11,193	7,158	511,694	1,574	مسكن	الضفة الغربية
	Persons	2,544,192	28,731	44,717	2,464,957	5,787	أفراد	
Urban	Housing Units	364,437	8,354	4,878	350,379	826	مسكن	حضر
	Persons	1,729,819	19,487	30,322	1,677,047	2,963	أفراد	
Rural	Housing Units	140,568	2,563	2,151	135,202	652	مسكن	ريف
	Persons	686,424	8,189	13,536	662,218	2,481	أفراد	
Camps	Housing Units	26,614	276	129	26,113	96	مسكن	مخيم
	Persons	127,949	1,055	859	125,692	343	أفراد	

* Data exclude those parts of Jerusalem which were annexed by Israeli Occupation in 1967.

* البيانات لا تشمل ذلك الجزء من محافظة القدس والذي ضمه الاحتلال الإسرائيلي إليه عنوة بعيد احتلاله للضفة الغربية عام 1967.

جدول 15: المساكن المأهولة والأفراد في الضفة الغربية* حسب نوع التجمع، نوع المسكن وتوفر مطبخ بالمسكن، 2017

Table 15: Occupied Housing Units and Persons in the West Bank* by Type of Locality, Type of Housing Unit and Availability of Kitchen in Housing Unit, 2017

Type of Locality and Type of Housing Unit		المجموع Total	توفر مطبخ Availability of Kitchen				نوع التجمع ونوع المسكن	
			غير مبين Not Stated	مطبخين فاكثر Two Kitchens and more	مطبخ واحد One Kitchen	لا يوجد مطبخ No Kitchen		
West Bank							الضفة الغربية	
Villa	Housing Units	8,060	6	1,960	6,094	0	مسكن	فيلا
	Persons	44,460	23	11,707	32,730	0	أفراد	
House	Housing Units	237,196	19	3,844	232,808	525	مسكن	دار
	Persons	1,217,902	68	25,074	1,190,581	2,179	أفراد	
Apartment	Housing Units	271,140	68	1,354	269,248	470	مسكن	شقة
	Persons	1,235,147	253	7,936	1,225,139	1,819	أفراد	
Independent Room	Housing Units	1,174	0	0	904	270	مسكن	غرفة مستقلة
	Persons	2,584	0	0	2,128	456	أفراد	
Others**	Housing Units	2,950	1	0	2,640	309	مسكن	أخرى**
	Persons	15,714	2	0	14,379	1,333	أفراد	
Not Stated	Housing Units	11,099	11,099	0	0	0	مسكن	غير مبين
	Persons	28,385	28,385	0	0	0	أفراد	
Total	Housing Units	531,619	11,193	7,158	511,694	1,574	مسكن	المجموع
	Persons	2,544,192	28,731	44,717	2,464,957	5,787	أفراد	

جدول 15 (تابع): المساكن المأهولة والأفراد في الضفة الغربية* حسب نوع التجمع، نوع المسكن وتوفر مطبخ بالمسكن، 2017

Table 15 (Cont.): Occupied Housing Units and Persons in the West Bank* by Type of Locality, Type of Housing Unit and Availability of Kitchen in Housing Unit, 2017

Type of Locality and Type of Housing Unit		المجموع Total	Availability of Kitchen				نوع التجمع ونوع المسكن		
			توفر مطبخ						
			غير مبين Not Stated	مطبخين فأكثر Two Kitchens and more	مطبخ واحد One Kitchen	لا يوجد مطبخ No Kitchen			
Urban	Villa	Housing Units	6,164	6	1,521	4,637	0	مساكين	حضر فيلا
		Persons	33,849	23	9,068	24,758	0	أفراد	
	House	Housing Units	147,991	13	2,370	145,320	288	مساكين	دار
		Persons	762,405	43	15,490	745,692	1,180	أفراد	
	Apartment	Housing Units	200,700	56	987	199,345	312	مساكين	شقة
		Persons	909,677	193	5,764	902,508	1,212	أفراد	
	Independent Room	Housing Units	722	0	0	561	161	مساكين	غرفة مستقلة
		Persons	1,575	0	0	1,315	260	أفراد	
	Others**	Housing Units	582	1	0	516	65	مساكين	أخرى**
		Persons	3,087	2	0	2,774	311	أفراد	
	Not Stated	Housing Units	8,278	8,278	0	0	0	مساكين	غير مبين
		Persons	19,226	19,226	0	0	0	أفراد	
	Total	Housing Units	364,437	8,354	4,878	350,379	826	مساكين	المجموع
		Persons	1,729,819	19,487	30,322	1,677,047	2,963	أفراد	

جدول 15 (تابع): المساكن المأهولة والأفراد في الضفة الغربية* حسب نوع التجمع، نوع المسكن وتوفر مطبخ بالمسكن، 2017

Table 15 (Cont.): Occupied Housing Units and Persons in the West Bank* by Type of Locality, Type of Housing Unit and Availability of Kitchen in Housing Unit, 2017

Type of Locality and Type of Housing Unit		المجموع	توفر مطبخ				نوع التجمع ونوع المسكن	
			Availability of Kitchen					
		Total	غير مبين	مطبخين فأكثر	مطبخ واحد	لا يوجد مطبخ		
			Not Stated	Two Kitchens and more	One Kitchen	No Kitchen		
Rural								ريف
Villa	Housing Units	1,838	0	431	1,407	0	مسكن	فيلا
	Persons	10,250	0	2,575	7,675	0	أفراد	
House	Housing Units	80,657	6	1,394	79,050	207	مسكن	دار
	Persons	412,543	25	9,032	402,622	864	أفراد	
Apartment	Housing Units	52,808	12	326	52,353	117	مسكن	شقة
	Persons	242,153	60	1,929	239,721	443	أفراد	
Independent Room	Housing Units	368	0	0	284	84	مسكن	غرفة مستقلة
	Persons	815	0	0	663	152	أفراد	
Others**	Housing Units	2,352	0	0	2,108	244	مسكن	أخرى**
	Persons	12,559	0	0	11,537	1,022	أفراد	
Not Stated	Housing Units	2,545	2,545	0	0	0	مسكن	غير مبين
	Persons	8,104	8,104	0	0	0	أفراد	
Total	Housing Units	140,568	2,563	2,151	135,202	652	مسكن	المجموع
	Persons	686,424	8,189	13,536	662,218	2,481	أفراد	

جدول 15 (تابع): المساكن المأهولة والأفراد في الضفة الغربية* حسب نوع التجمع، نوع المسكن وتوفر مطبخ بالمسكن، 2017

Table 15 (Cont.): Occupied Housing Units and Persons in the West Bank* by Type of Locality, Type of Housing Unit and Availability of Kitchen in Housing Unit, 2017

Type of Locality and Type of Housing Unit		المجموع	توفر مطبخ				نوع التجمع ونوع المسكن		
			Availability of Kitchen						
		Total	غير مبين Not Stated	مطبخين فأكثر Two Kitchens and more	مطبخ واحد One Kitchen	لا يوجد مطبخ No Kitchen			
Camps	Villa	Housing Units	58	0	8	50	0	مساكن	فيلا
		Persons	361	0	64	297	0	أفراد	
	House	Housing Units	8,548	0	80	8,438	30	مساكن	دار
		Persons	42,954	0	552	42,267	135	أفراد	
	Apartment	Housing Units	17,632	0	41	17,550	41	مساكن	شقة
		Persons	83,317	0	243	82,910	164	أفراد	
	Independent Room	Housing Units	84	0	0	59	25	مساكن	غرفة مستقلة
		Persons	194	0	0	150	44	أفراد	
	Others**	Housing Units	16	0	0	16	0	مساكن	أخرى**
		Persons	68	0	0	68	0	أفراد	
	Not Stated	Housing Units	276	276	0	0	0	مساكن	غير مبين
		Persons	1,055	1,055	0	0	0	أفراد	
	Total	Housing Units	26,614	276	129	26,113	96	مساكن	المجموع
		Persons	127,949	1,055	859	125,692	343	أفراد	

* Data exclude those parts of Jerusalem which were annexed by Israeli Occupation in 1967

* البيانات لا تشمل ذلك الجزء من محافظة القدس والذي ضمه الاحتلال الإسرائيلي إليه عنوة بعيد احتلاله للضفة الغربية عام 1967.

** Others include: Tent, Marginal and Caravan\ Barracks

** أخرى تشمل: خيمة، براكية/كرفان/ برقس

جدول 16: المساكن المأهولة والأفراد في الضفة الغربية* حسب نوع التجمع وتوفر حمام، 2017

Table 16: Occupied Housing Units and Persons in The West Bank*by Type of Locality and Availability of Bathroom, 2017

Type of Locality		المجموع Total	توفر حمام Availability of Bathroom				نوع التجمع	
			غير مبين Not Stated	حمامان فأكثر Two Bathrooms and more	حمام واحد One Bathroom	لا يوجد حمام** No Bathroom**		
West Bank	Housing Units	531,619	11,193	29,042	88,661	402,723	مسكن	الضفة الغربية
	Persons	2,544,192	28,731	150,351	434,497	1,930,613	أفراد	
Urban	Housing Units	364,437	8,354	23,647	64,007	268,429	مسكن	حضر
	Persons	1,729,819	19,487	120,816	310,351	1,279,165	أفراد	
Rural	Housing Units	140,568	2,563	4,750	20,023	113,232	مسكن	ريف
	Persons	686,424	8,189	25,887	101,714	550,634	أفراد	
Camps	Housing Units	26,614	276	645	4,631	21,062	مسكن	مخيم
	Persons	127,949	1,055	3,648	22,432	100,814	أفراد	

* Data exclude those parts of Jerusalem which were annexed by Israeli Occupation in 1967 .

* البيانات لا تشمل ذلك الجزء من محافظة القدس والذي ضمه الاحتلال الإسرائيلي إليه عنوة بعيد احتلاله للضفة الغربية عام 1967.

** Means that there is no independent room or place used only to shower, and has a door that can be closed

** يقصد عدم توفر غرفة أو مكان مخصص للاستحمام فقط، وله باب يمكن إغلاقه

جدول 17: المساكن المأهولة والأفراد في الضفة الغربية* حسب نوع التجمع، نوع المسكن وتوفر حمام بالمسكن، 2017

Table 17: Occupied Housing Units and Persons in the West Bank* by Type of Locality, Type of Housing Unit and Availability of Bathroom in Housing Unit, 2017

Type of Locality and Type of Housing Unit		المجموع Total	توفر حمام Availability of Bathroom				نوع التجمع ونوع المسكن	
			غير مبين Not Stated	حمامان فأكثر Two Bathrooms and more	حمام واحد One Bathroom	لا يوجد حمام*** No Bathroom***		
West Bank								الضفة الغربية
Villa	Housing Units	8,060	6	1,266	1,251	5,537	مسكن	فيلا
	Persons	44,460	23	7,139	6,847	30,451	أفراد	
House	Housing Units	237,196	19	12,241	43,488	181,448	مسكن	دار
	Persons	1,217,902	68	68,722	225,163	923,949	أفراد	
Apartment	Housing Units	271,140	68	15,535	42,908	212,629	مسكن	شقة
	Persons	1,235,147	253	74,490	197,409	962,995	أفراد	
Independent Room	Housing Units	1,174	0	0	142	1,032	مسكن	غرفة مستقلة
	Persons	2,584	0	0	382	2,202	أفراد	
Others**	Housing Units	2,950	1	0	872	2,077	مسكن	أخرى**
	Persons	15,714	2	0	4,696	11,016	أفراد	
Not Stated	Housing Units	11,099	11,099	0	0	0	مسكن	غير مبين
	Persons	28,385	28,385	0	0	0	أفراد	
Total	Housing Units	531,619	11,193	29,042	88,661	402,723	مسكن	المجموع
	Persons	2,544,192	28,731	150,351	434,497	1,930,613	أفراد	

جدول 17 (تابع): المساكن المأهولة والأفراد في الضفة الغربية* حسب نوع التجمع، نوع المسكن وتوفر حمام بالمسكن، 2017

Table 17 (Cont.): Occupied Housing Units and Persons in the West Bank* by Type of Locality, Type of Housing Unit and Availability of Bathroom in Housing Unit, 2017

Type of Locality and Type of Housing Unit		المجموع Total	توفر حمام Availability of Bathroom				نوع التجمع ونوع المسكن	
			غير مبين Not Stated	حمامان فأكثر Two Bathrooms and more	حمام واحد One Bathroom	لا يوجد حمام*** No Bathroom***		
Urban								حضر
Villa	Housing Units	6,164	6	1,100	1,025	4,033	مسكن	فيلا
	Persons	33,849	23	6,138	5,605	22,083	أفراد	
House	Housing Units	147,991	13	8,914	29,035	110,029	مسكن	دار
	Persons	762,405	43	49,877	149,655	562,830	أفراد	
Apartment	Housing Units	200,700	56	13,633	33,767	153,244	مسكن	شقة
	Persons	909,677	193	64,801	154,366	690,317	أفراد	
Independent Room	Housing Units	722	0	0	91	631	مسكن	غرفة مستقلة
	Persons	1,575	0	0	232	1,343	أفراد	
Others**	Housing Units	582	1	0	89	492	مسكن	أخرى**
	Persons	3,087	2	0	493	2,592	أفراد	
Not Stated	Housing Units	8,278	8,278	0	0	0	مسكن	غير مبين
	Persons	19,226	19,226	0	0	0	أفراد	
Total	Housing Units	364,437	8,354	23,647	64,007	268,429	مسكن	المجموع
	Persons	1,729,819	19,487	120,816	310,351	1,279,165	أفراد	

جدول 17 (تابع): المساكن المأهولة والأفراد في الضفة الغربية* حسب نوع التجمع، نوع المسكن وتوفر حمام بالمسكن، 2017

Table 17 (Cont.): Occupied Housing Units and Persons in the West Bank* by Type of Locality, Type of Housing Unit and Availability of Bathroom in Housing Unit, 2017

Type of Locality and Type of Housing Unit		المجموع Total	توفر حمام Availability of Bathroom				نوع التجمع ونوع المسكن	
			غير مبين Not Stated	حمامان فأكثر Two Bathrooms and more	حمام واحد One Bathroom	لا يوجد حمام*** No Bathroom***		
Rural								ريف
Villa	Housing Units	1,838	0	160	214	1,464	مساكن	فيلا
	Persons	10,250	0	959	1,172	8,119	أفراد	
House	Housing Units	80,657	6	3,062	12,965	64,624	مساكن	دار
	Persons	412,543	25	17,275	68,072	327,171	أفراد	
Apartment	Housing Units	52,808	12	1,528	6,030	45,238	مساكن	شقة
	Persons	242,153	60	7,653	28,178	206,262	أفراد	
Independent Room	Housing Units	368	0	0	32	336	مساكن	غرفة مستقلة
	Persons	815	0	0	90	725	أفراد	
Others**	Housing Units	2,352	0	0	782	1,570	مساكن	أخرى**
	Persons	12,559	0	0	4,202	8,357	أفراد	
Not Stated	Housing Units	2,545	2,545	0	0	0	مساكن	غير مبين
	Persons	8,104	8,104	0	0	0	أفراد	
Total	Housing Units	140,568	2,563	4,750	20,023	113,232	مساكن	المجموع
	Persons	686,424	8,189	25,887	101,714	550,634	أفراد	

جدول 17 (تابع): المساكن المأهولة والأفراد في الضفة الغربية* حسب نوع التجمع، نوع المسكن وتوفر حمام بالمسكن، 2017

Table 17 (Cont.): Occupied Housing Units and Persons in the West Bank* by Type of Locality, Type of Housing Unit and Availability of Bathroom in Housing Unit, 2017

Type of Locality and Type of Housing Unit		المجموع Total	توفر حمام Availability of Bathroom				نوع التجمع ونوع المسكن	
			غير مبين Not Stated	حمامان فأكثر Two Bathrooms and more	حمام واحد One Bathroom	لا يوجد حمام*** No Bathroom***		
Camps								مخيمات
Villa	Housing Units	58	0	6	12	40	مساكن	فيلا
	Persons	361	0	42	70	249	أفراد	
House	Housing Units	8,548	0	265	1,488	6,795	مساكن	دار
	Persons	42,954	0	1,570	7,436	33,948	أفراد	
Apartment	Housing Units	17,632	0	374	3,111	14,147	مساكن	شقة
	Persons	83,317	0	2,036	14,865	66,416	أفراد	
Independent Room	Housing Units	84	0	0	19	65	مساكن	غرفة مستقلة
	Persons	194	0	0	60	134	أفراد	
Others**	Housing Units	16	0	0	1	15	مساكن	أخرى**
	Persons	68	0	0	1	67	أفراد	
Not Stated	Housing Units	276	276	0	0	0	مساكن	غير مبين
	Persons	1,055	1,055	0	0	0	أفراد	
Total	Housing Units	26,614	276	645	4,631	21,062	مساكن	المجموع
	Persons	127,949	1,055	3,648	22,432	100,814	أفراد	

* Data exclude those parts of Jerusalem which were annexed by Israeli Occupation in 1967 .

* البيانات لا تشمل ذلك الجزء من محافظة القدس والذي ضمه الاحتلال الإسرائيلي إليه عنوة بعيد احتلاله للضفة الغربية عام 67

** Others include: Tent, Marginal and Caravan\ Barracks

** أخرى تشمل: خيمة، براكية/كرفان/ بركس

*** Means that there is no independent room or place used only to shower, and has a door that can be closed

*** يقصد عدم توفر غرفة أو مكان مخصص للاستحمام فقط، وله باب يمكن إغلاقه

جدول 18: المساكن المأهولة والأفراد في الضفة الغربية* حسب نوع التجمع وتوفر مرحاض، 2017

Table 18: Occupied Housing Units and Persons in the West Bank*by Type of Locality and Availability of Toilet, 2017

Type of Locality		المجموع Total	توفر مرحاض Availability of Toilet				نوع التجمع	
			غير مبين Not Stated	مرحاضان فأكثر Two Toilets and more	مرحاض واحد One Toilet	لا يوجد مرحاض** No Toilet**		
West Bank	Housing Units	531,619	11,193	18,875	158,078	343,473	مساكن	الضفة الغربية
	Persons	2,544,192	28,731	100,491	786,212	1,628,758	أفراد	
Urban	Housing Units	364,437	8,354	14,391	115,889	225,803	مساكن	حضر
	Persons	1,729,819	19,487	75,273	570,819	1,064,240	أفراد	
Rural	Housing Units	140,568	2,563	3,899	36,156	97,950	مساكن	ريف
	Persons	686,424	8,189	21,890	185,105	471,240	أفراد	
Camps	Housing Units	26,614	276	585	6,033	19,720	مساكن	مخيم
	Persons	127,949	1,055	3,328	30,288	93,278	أفراد	

* Data exclude those parts of Jerusalem which were annexed by Israeli Occupation in 1967 .

* البيانات لا تشمل ذلك الجزء من محافظة القدس والذي ضمه الاحتلال الإسرائيلي إليه عنوة بعيد احتلاله للضفة الغربية

** Means that there is no independent room or place used only as toilet, and has a door that can be closed

** يقصد عدم توفر غرفة أو مكان مخصص لقضاء الحاجة فقط، وله باب يمكن إغلاقه

جدول 19: المساكن المأهولة والأفراد في الضفة الغربية* حسب نوع التجمع، نوع المسكن وتوفر مرحاض بالمسكن، 2017

Table 19: Occupied Housing Units and Persons in the West Bank* by Type of Locality, Type of Housing Unit and Availability of Toilet, 2017

Type of Locality and Type of Housing Unit		المجموع Total	توفر مرحاض Availability of Toilet				نوع التجمع ونوع المسكن	
			غير مبين Not Stated	مرحاضان فأكثر Two Toilets and more	مرحاض واحد One Toilet	لا يوجد مرحاض *** No Toilet ***		
West Bank								الضفة الغربية
Villa	Housing Units	8,060	6	1,274	3,117	3,663	مساكن	فيلا
	Persons	44,460	23	7,388	16,868	20,181	أفراد	
House	Housing Units	237,196	19	8,371	70,728	158,078	مساكن	دار
	Persons	1,217,902	68	48,190	374,075	795,569	أفراد	
Apartment	Housing Units	271,140	68	9,230	82,606	179,236	مساكن	شقة
	Persons	1,235,147	253	44,913	387,173	802,808	أفراد	
Independent Room	Housing Units	1,174	0	0	217	957	مساكن	غرفة مستقلة
	Persons	2,584	0	0	515	2,069	أفراد	
Others**	Housing Units	2,950	1	0	1,410	1,539	مساكن	أخرى**
	Persons	15,714	2	0	7,581	8,131	أفراد	
Not Stated	Housing Units	11,099	11,099	0	0	0	مساكن	غير مبين
	Persons	28,385	28,385	0	0	0	أفراد	
Total	Housing Units	531,619	11,193	18,875	158,078	343,473	مساكن	المجموع
	Persons	2,544,192	28,731	100,491	786,212	1,628,758	أفراد	

جدول 19 (تابع): المساكن المأهولة والأفراد في الضفة الغربية* حسب نوع التجمع، نوع المسكن وتوفر مرحاض بالمسكن، 2017

Table 19 (Cont.): Occupied Housing Units and Persons in the West Bank* by Type of Locality, Type of Housing Unit and Availability of Toilet, 2017

Type of Locality and Type of Housing Unit		المجموع	توفر مرحاض				نوع التجمع ونوع المسكن		
			Availability of Toilet						
		Total	غير مبين	مرحاضان فأكثر	مرحاض واحد	لا يوجد مرحاض ***			
			Not Stated	Two Toilets and more	One Toilet	No Toilet ***			
Urban								حضر	
	Villa	Housing Units	6,164	6	1,009	2,530	2,619	مساكن	فيلا
		Persons	33,849	23	5,822	13,651	14,353	أفراد	
	House	Housing Units	147,991	13	5,455	47,160	95,363	مساكن	دار
		Persons	762,405	43	31,337	249,294	481,731	أفراد	
	Apartment	Housing Units	200,700	56	7,927	65,910	126,807	مساكن	شقة
		Persons	909,677	193	38,114	306,719	564,651	أفراد	
	Independent Room	Housing Units	722	0	0	132	590	مساكن	غرفة مستقلة
		Persons	1,575	0	0	295	1,280	أفراد	
	Others**	Housing Units	582	1	0	157	424	مساكن	أخرى**
		Persons	3,087	2	0	860	2,225	أفراد	
	Not Stated	Housing Units	8,278	8,278	0	0	0	مساكن	غير مبين
		Persons	19,226	19,226	0	0	0	أفراد	
	Total	Housing Units	364,437	8,354	14,391	115,889	225,803	مساكن	المجموع
		Persons	1,729,819	19,487	75,273	570,819	1,064,240	أفراد	

جدول 19 (تابع): المساكن المأهولة والأفراد في الضفة الغربية* حسب نوع التجمع، نوع المسكن وتوفر مرحاض بالمسكن، 2017

Table 19 (Cont.): Occupied Housing Units and Persons in the West Bank* by Type of Locality, Type of Housing Unit and Availability of Toilet, 2017

Type of Locality and Type of Housing Unit		المجموع Total	توفر مرحاض Availability of Toilet				نوع التجمع ونوع المسكن	
			غير مبين Not Stated	مرحاضان فأكثر Two Toilets and more	مرحاض واحد One Toilet	لا يوجد مرحاض *** No Toilet ***		
Rural								ريف
Villa	Housing Units	1,838	0	254	574	1,010	مساكن	فيلا
	Persons	10,250	0	1,481	3,140	5,629	أفراد	
House	Housing Units	80,657	6	2,680	21,636	56,335	مساكن	دار
	Persons	412,543	25	15,402	114,666	282,450	أفراد	
Apartment	Housing Units	52,808	12	965	12,627	39,204	مساكن	شقة
	Persons	242,153	60	5,007	60,409	176,677	أفراد	
Independent Room	Housing Units	368	0	0	66	302	مساكن	غرفة مستقلة
	Persons	815	0	0	169	646	أفراد	
Others**	Housing Units	2,352	0	0	1,253	1,099	مساكن	أخرى**
	Persons	12,559	0	0	6,721	5,838	أفراد	
Not Stated	Housing Units	2,545	2,545	0	0	0	مساكن	غير مبين
	Persons	8,104	8,104	0	0	0	أفراد	
Total	Housing Units	140,568	2,563	3,899	36,156	97,950	مساكن	المجموع
	Persons	686,424	8,189	21,890	185,105	471,240	أفراد	

جدول 19 (تابع): المساكن المأهولة والأفراد في الضفة الغربية* حسب نوع التجمع، نوع المسكن وتوفر مرحاض بالمسكن، 2017

Table 19 (Cont.): Occupied Housing Units and Persons in the West Bank* by Type of Locality, Type of Housing Unit and Availability of Toilet, 2017

Type of Locality and Type of Housing Unit		المجموع Total	توفر مرحاض Availability of Toilet				نوع التجمع ونوع المسكن	
			غير مبين Not Stated	مرحاضان فأكثر Two Toilets and more	مرحاض واحد One Toilet	لا يوجد مرحاض*** No Toilet ***		
Camps								مخيمات
Villa	Housing Units	58	0	11	13	34	مساكن	فيلا
	Persons	361	0	85	77	199	أفراد	
House	Housing Units	8,548	0	236	1,932	6,380	مساكن	دار
	Persons	42,954	0	1,451	10,115	31,388	أفراد	
Apartment	Housing Units	17,632	0	338	4,069	13,225	مساكن	شقة
	Persons	83,317	0	1,792	20,045	61,480	أفراد	
Independent Room	Housing Units	84	0	0	19	65	مساكن	غرفة مستقلة
	Persons	194	0	0	51	143	أفراد	
Others**	Housing Units	16	0	0	0	16	مساكن	أخرى**
	Persons	68	0	0	0	68	أفراد	
Not Stated	Housing Units	276	276	0	0	0	مساكن	غير مبين
	Persons	1,055	1,055	0	0	0	أفراد	
Total	Housing Units	26,614	276	585	6,033	19,720	مساكن	المجموع
	Persons	127,949	1,055	3,328	30,288	93,278	أفراد	

* Data exclude those parts of Jerusalem which were annexed by Israeli Occupation in 1967 .

* البيانات لا تشمل ذلك الجزء من محافظة القدس والذي ضمه الاحتلال الإسرائيلي إليه عنوة بعيد احتلاله للضفة الغربية عام 1967.

** Others include: Tent, Marginal and Caravan\ Barracks

** اخرى تشمل: خيمة، براكية/كرفان/ بركس

*** Means that there is no independent room or place used only as toilet, and has a door that can be closed

*** يقصد عدم توفر غرفة او مكان مخصص لقضاء الحاجة فقط، وله باب يمكن إغلاقه

جدول 20: المساكن المأهولة والأفراد في الضفة الغربية* حسب نوع التجمع وتوفر حمام ومرحاض معاً بالمسكن، 2017

Table 20: Occupied Housing Units and Persons in the West Bank*by Type of Locality and Availability Both of Toilet and Bathroom, 2017

Type of Locality		المجموع Total	توفر حمام ومرحاض معاً Availability Both of Toilet and Bathroom				نوع التجمع	
			غير مبين Not Stated	حمام ومرحاض معاً (اثنان فأكثر) Two Bathroom and Toilet and more	حمام ومرحاض معاً (واحد) One Bathroom and Toilet	لا يوجد No Bathroom and Toilet		
West Bank	Housing Units	531,619	11,193	148,668	342,896	28,862	مسكن	الضفة الغربية
	Persons	2,544,192	28,731	773,761	1,596,579	145,121	أفراد	
Urban	Housing Units	364,437	8,354	102,475	234,406	19,202	مسكن	حضر
	Persons	1,729,819	19,487	527,168	1,088,006	95,158	أفراد	
Rural	Housing Units	140,568	2,563	42,726	87,196	8,083	مسكن	ريف
	Persons	686,424	8,189	227,499	408,664	42,072	أفراد	
Camps	Housing Units	26,614	276	3,467	21,294	1,577	مسكن	مخيم
	Persons	127,949	1,055	19,094	99,909	7,891	أفراد	

* Data exclude those parts of Jerusalem which were annexed by Israeli Occupation in 1967 .

* البيانات لا تشمل ذلك الجزء من محافظة القدس والذي ضمه الاحتلال الإسرائيلي إليه عنوة بعيد احتلاله للضفة الغربية عام

جدول 21: المساكن المأهولة والأفراد في الضفة الغربية* حسب نوع التجمع، نوع المسكن وتوفر حمام ومرحاض معاً بالمسكن، 2017

Table 21: Occupied Housing Units and Persons in the West Bank* by Type of Locality, Type of Housing Unit and Availability Both Bathroom and Toilet, 2017

Type of Locality and Type of Housing Unit		المجموع Total	توفر حمام ومرحاض معاً Availability Both Bathroom and Toilet				نوع التجمع ونوع المسكن	
			غير مبيّن Not Stated	حمام ومرحاض معاً (اثنان فأكثر) Two Bathroom and Toilet and more	حمام ومرحاض معاً (واحد) One Bathroom and Toilet	لا يوجد No Bathroom and Toilet		
West Bank								الضفة الغربية
Villa	Housing Units	8,060	6	6,504	1,386	164	مساكن	فيلا
	Persons	44,460	23	36,367	7,171	899	أفراد	
House	Housing Units	237,196	19	66,876	155,875	14,426	مساكن	دار
	Persons	1,217,902	68	373,965	767,880	75,989	أفراد	
Apartment	Housing Units	271,140	68	75,288	183,295	12,489	مساكن	شقة
	Persons	1,235,147	253	363,429	812,409	59,056	أفراد	
Independent Room	Housing Units	1,174	0	0	1,012	162	مساكن	غرفة مستقلة
	Persons	2,584	0	0	2,208	376	أفراد	
Others**	Housing Units	2,950	1	0	1,328	1,621	مساكن	أخرى**
	Persons	15,714	2	0	6,911	8,801	أفراد	
Not Stated	Housing Units	11,099	11,099	0	0	0	مساكن	غير مبيّن
	Persons	28,385	28,385	0	0	0	أفراد	
Total	Housing Units	531,619	11,193	148,668	342,896	28,862	مساكن	المجموع
	Persons	2,544,192	28,731	773,761	1,596,579	145,121	أفراد	

جدول 21 (تابع): المساكن المأهولة والأفراد في الضفة الغربية* حسب نوع التجمع، نوع المسكن وتوفر حمام ومرحاض معاً بالمسكن، 2017

Table 21 (Cont.): Occupied Housing Units and Persons in the West Bank* by Type of Locality, Type of Housing Unit and Availability Both Bathroom and Toilet, 2017

Type of Locality and Type of Housing Unit		المجموع Total	توفر حمام ومرحاض معاً Availability Both Bathroom and Toilet				نوع التجمع ونوع المسكن	
			غير مبين Not Stated	حمام ومرحاض معاً (اثنان فأكثر) Two Bathroom and Toilet and more	حمام ومرحاض معاً (واحد) One Bathroom and Toilet	لا يوجد No Bathroom and Toilet		
Urban							حضر	
Villa	Housing Units	6,164	6	4,889	1,145	124	مساكن	فيلا
	Persons	33,849	23	27,211	5,947	668	أفراد	
House	Housing Units	147,991	13	40,905	97,792	9,281	مساكن	دار
	Persons	762,405	43	229,099	484,745	48,518	أفراد	
Apartment	Housing Units	200,700	56	56,681	134,499	9,464	مساكن	شقة
	Persons	909,677	193	270,858	594,159	44,467	أفراد	
Independent Room	Housing Units	722	0	0	622	100	مساكن	غرفة مستقلة
	Persons	1,575	0	0	1,357	218	أفراد	
Others**	Housing Units	582	1	0	348	233	مساكن	أخرى**
	Persons	3,087	2	0	1,798	1,287	أفراد	
Not Stated	Housing Units	8,278	8,278	0	0	0	مساكن	غير مبين
	Persons	19,226	19,226	0	0	0	أفراد	
Total	Housing Units	364,437	8,354	102,475	234,406	19,202	مساكن	المجموع
	Persons	1,729,819	19,487	527,168	1,088,006	95,158	أفراد	

جدول 21 (تابع): المساكن المأهولة والأفراد في الضفة الغربية* حسب نوع التجمع، نوع المسكن وتوفر حمام ومرحاض معاً بالمسكن، 2017

Table 21 (Cont.): Occupied Housing Units and Persons in the West Bank* by Type of Locality, Type of Housing Unit and Availability of Both Bathroom and Toilet, 2017

Type of Locality and Type of Housing Unit		المجموع Total	توفر حمام ومرحاض معاً Availability Both Bathroom and Toilet				نوع التجمع ونوع المسكن	
			غير مبين Not Stated	حمام ومرحاض معاً (اثنان فأكثر) Two Bathroom and Toilet and more	حمام ومرحاض معاً (واحد) One Bathroom and Toilet	لا يوجد No Bathroom and Toilet		
Rural								ريف
Villa	Housing Units	1,838	0	1,573	226	39	مساكن	فيلا
	Persons	10,250	0	8,880	1,142	228	أفراد	
House	Housing Units	80,657	6	24,588	51,502	4,561	مساكن	دار
	Persons	412,543	25	136,854	251,084	24,580	أفراد	
Apartment	Housing Units	52,808	12	16,565	34,193	2,038	مساكن	شقة
	Persons	242,153	60	81,765	150,720	9,608	أفراد	
Independent Room	Housing Units	368	0	0	311	57	مساكن	غرفة مستقلة
	Persons	815	0	0	673	142	أفراد	
Others**	Housing Units	2,352	0	0	964	1,388	مساكن	أخرى**
	Persons	12,559	0	0	5,045	7,514	أفراد	
Not Stated	Housing Units	2,545	2,545	0	0	0	مساكن	غير مبين
	Persons	8,104	8,104	0	0	0	أفراد	
Total	Housing Units	140,568	2,563	42,726	87,196	8,083	مساكن	المجموع
	Persons	686,424	8,189	227,499	408,664	42,072	أفراد	

جدول 21 (تابع): المساكن المأهولة والأفراد في الضفة الغربية* حسب نوع التجمع، نوع المسكن وتوفر حمام ومرحاض معاً بالمسكن، 2017

Table 21 (Cont.): Occupied Housing Units and Persons in the West Bank* by Type of Locality, Type of Housing Unit and Availability of Both Bathroom and Toilet, 2017

Type of Locality and Type of Housing Unit		المجموع Total	توفر حمام ومرحاض معاً Availability Both Bathroom and Toilet				نوع التجمع ونوع المسكن	
			غير مبين Not Stated	حمام ومرحاض معاً (اثنان فأكثر) Two Bathroom and Toilet and more	حمام ومرحاض معاً (واحد) One Bathroom and Toilet	لا يوجد No Bathroom and Toilet		
Camps								مخيمات
Villa	Housing Units	58	0	42	15	1	مساكن	فيلا
	Persons	361	0	276	82	3	أفراد	
House	Housing Units	8,548	0	1,383	6,581	584	مساكن	دار
	Persons	42,954	0	8,012	32,051	2,891	أفراد	
Apartment	Housing Units	17,632	0	2,042	14,603	987	مساكن	شقة
	Persons	83,317	0	10,806	67,530	4,981	أفراد	
Independent Room	Housing Units	84	0	0	79	5	مساكن	غرفة مستقلة
	Persons	194	0	0	178	16	أفراد	
Others**	Housing Units	16	0	0	16	0	مساكن	أخرى**
	Persons	68	0	0	68	0	أفراد	
Not Stated	Housing Units	276	276	0	0	0	مساكن	غير مبين
	Persons	1,055	1,055	0	0	0	أفراد	
Total	Housing Units	26,614	276	3,467	21,294	1,577	مساكن	المجموع
	Persons	127,949	1,055	19,094	99,909	7,891	أفراد	

* Data exclude those parts of Jerusalem which were annexed by Israeli Occupation in 1967.

* البيانات لا تشمل ذلك الجزء من محافظة القدس والذي ضمه الاحتلال الإسرائيلي إليه عنوة بعيد احتلاله للضفة الغربية عام 1967.

** Others include: Tent, Marginal and Caravan\ Barracks

** أخرى تشمل: خيمة، براكية/كرفان/ بركس

جدول 22: الأسر في الضفة الغربية حسب حسب نوع التجمع، عمر، جنس رب الأسرة ونوع المسكن، 2017

Table 22: Households in the West Bank by Type of Locality, Age, Sex of Head of Household, and Type of Housing Unit, 2017

Type of Locality, Age and Sex of Head of Household		المجموع Total	نوع المسكن Type of Housing Unit						نوع التجمع وعمر وجنس رب الأسرة	
			غير مبين Not Stated	أخرى* Others*	غرفة مستقلة Independent Room	شقة Apartment	دار House	فيلا Villa		
West Bank									الضفة الغربية	
Less than 24	Males	17,887	0	257	68	10,797	6,670	95	ذكور	أقل من 24
	Females	441	0	11	2	281	145	2	إناث	
25 - 34	Males	136,699	0	761	215	84,060	50,798	865	ذكور	24 - 34
	Females	2,975	0	47	17	1,761	1,104	46	إناث	
35 - 44	Males	145,053	0	619	100	77,264	64,839	2,231	ذكور	44 - 35
	Females	7,384	0	72	38	3,917	3,247	110	إناث	
45 - 54	Males	115,222	0	442	46	55,839	56,334	2,561	ذكور	54 - 45
	Females	12,539	0	83	72	6,444	5,832	108	إناث	
55 - 64	Males	65,156	0	274	40	33,674	29,875	1,293	ذكور	64 - 55
	Females	14,391	0	88	112	7,480	6,620	91	إناث	
65 - 74	Males	29,665	0	133	49	15,833	13,156	494	ذكور	74 - 65
	Females	12,133	0	54	151	6,348	5,511	69	إناث	
75+	Males	13,184	0	87	59	6,480	6,387	171	ذكور	+75
	Females	10,313	0	48	255	4,796	5,150	64	إناث	
Not Stated	Males	10,404	10,059	2	1	233	97	12	ذكور	غير مبين
	Females	1,065	1,040	0	0	19	6	0	إناث	
Total	Males	533,270	10,059	2,575	578	284,180	228,156	7,722	ذكور	المجموع
	Females	61,241	1,040	403	647	31,046	27,615	490	إناث	

جدول 22 (تابع): الأسر في الضفة الغربية حسب نوع التجمع، عمر، جنس رب الأسرة ونوع المسكن، 2017

Table 22 (Cont.): Households in the West Bank by Type of Locality, Age, Sex of Head of Household, and Type of Housing Unit, 2017

Type of Locality, Age and Sex of Head of Household		المجموع Total	نوع المسكن Type of Housing Unit						نوع التجمع وعمر وجنس رب الأسرة	
			غير مبين	أخرى*	غرفة مستقلة	شقة	دار	فيلا		
			Not Stated	Others*	Independent Room	Apartment	House	Villa		
Urban									حضر	
Less than 24	Males	12,449	0	38	37	8,066	4,238	70	ذكور	أقل من 24
	Females	314	0	3	1	225	84	1	إناث	
25 - 34	Males	96,438	0	155	137	63,193	32,336	617	ذكور	34 - 25
	Females	2,141	0	11	10	1,359	724	37	إناث	
35 - 44	Males	103,292	0	129	67	59,729	41,725	1,642	ذكور	44 - 35
	Females	5,243	0	13	23	3,045	2,080	82	إناث	
45 - 54	Males	82,702	0	99	34	43,968	36,615	1,986	ذكور	54 - 45
	Females	8,901	0	20	45	4,951	3,800	85	إناث	
55 - 64	Males	47,196	0	51	25	26,194	19,866	1,060	ذكور	64 - 55
	Females	10,061	0	17	60	5,620	4,289	75	إناث	
65 - 74	Males	21,985	0	24	33	12,550	8,965	413	ذكور	74 - 65
	Females	8,704	0	20	105	4,855	3,671	53	إناث	
75+	Males	9,515	0	18	33	5,044	4,283	137	ذكور	+75
	Females	7,342	0	11	161	3,694	3,430	46	إناث	
Not Stated	Males	7,594	7,325	1	1	199	57	11	ذكور	غير مبين
	Females	975	953	0	0	18	4	0	إناث	
Total	Males	381,171	7,325	515	367	218,943	148,085	5,936	ذكور	المجموع
	Females	43,681	953	95	405	23,767	18,082	379	إناث	

جدول 22 (تابع): الأسر في الضفة الغربية حسب نوع التجمع، عمر، جنس رب الأسرة ونوع المسكن، 2017

Table 22 (Cont.): Households in the West Bank by Type of Locality, Age, Sex of Head of Household, and Type of Housing Unit, 2017

Type of Locality, Age and Sex of Head of Household		المجموع Total	نوع المسكن Type of Housing Unit						نوع التجمع وعمر وجنس رب الأسرة	
			غير مبين Not Stated	أخرى* Others*	غرفة مستقلة Independent Room	شقة Apartment	دار House	فيلا Villa		
Rural										ريف
Less than 24	Males	4,695	0	219	24	2,180	2,248	24	ذكور	أقل من 24
	Females	104	0	8	1	43	51	1	إناث	
25 - 34	Males	33,949	0	604	59	16,045	16,997	244	ذكور	34 - 25
	Females	660	0	36	5	280	330	9	إناث	
35 - 44	Males	34,861	0	481	23	12,568	21,216	573	ذكور	44 - 35
	Females	1,657	0	58	10	564	998	27	إناث	
45 - 54	Males	26,468	0	342	6	8,097	17,473	550	ذكور	54 - 45
	Females	2,741	0	63	18	970	1,667	23	إناث	
55 - 64	Males	14,988	0	222	12	5,583	8,948	223	ذكور	64 - 55
	Females	3,378	0	69	46	1,281	1,966	16	إناث	
65 - 74	Males	6,476	0	109	14	2,481	3,791	81	ذكور	74 - 65
	Females	2,614	0	34	41	948	1,576	15	إناث	
75+	Males	3,009	0	69	24	999	1,883	34	ذكور	+75
	Females	2,356	0	37	85	746	1,471	17	إناث	
Not Stated	Males	2,561	2,497	1	0	22	40	1	ذكور	غير مبين
	Females	51	48	0	0	1	2	0	إناث	
Total	Males	127,007	2,497	2,047	162	47,975	72,596	1,730	ذكور	المجموع
	Females	13,561	48	305	206	4,833	8,061	108	إناث	

جدول 22 (تابع): الأسر في الضفة الغربية حسب نوع التجمع، عمر، جنس رب الأسرة ونوع المسكن، 2017

Table 22 (Cont.): Households in the West Bank by Type of Locality, Age, Sex of Head of Household, and Type of Housing Unit, 2017

Type of Locality, Age and Sex of Head of Household		المجموع Total	نوع المسكن Type of Housing Unit						نوع التجمع وعمر وجنس رب الأسرة	
			غير مبين Not Stated	أخرى* Others*	غرفة مستقلة Independent Room	شقة Apartment	دار House	فيلا Villa		
Camps										مخيمات
Less than 24	Males	743	0	0	7	551	184	1	ذكور	أقل من 24
	Females	23	0	0	0	13	10	0	إناث	
25 - 34	Males	6,312	0	2	19	4,822	1,465	4	ذكور	34 - 25
	Females	174	0	0	2	122	50	0	إناث	
35 - 44	Males	6,900	0	9	10	4,967	1,898	16	ذكور	44 - 35
	Females	484	0	1	5	308	169	1	إناث	
45 - 54	Males	6,052	0	1	6	3,774	2,246	25	ذكور	54 - 45
	Females	897	0	0	9	523	365	0	إناث	
55 - 64	Males	2,972	0	1	3	1,897	1,061	10	ذكور	64 - 55
	Females	952	0	2	6	579	365	0	إناث	
65 - 74	Males	1,204	0	0	2	802	400	0	ذكور	74 - 65
	Females	815	0	0	5	545	264	1	إناث	
75+	Males	660	0	0	2	437	221	0	ذكور	+75
	Females	615	0	0	9	356	249	1	إناث	
Not Stated	Males	249	237	0	0	12	0	0	ذكور	غير مبين
	Females	39	39	0	0	0	0	0	إناث	
Total	Males	25,092	237	13	49	17,262	7,475	56	ذكور	المجموع
	Females	3,999	39	3	36	2,446	1,472	3	إناث	

* Others include: Tent, Marginal and Caravan\ Barracks

* أخرى تشمل: خيمة، براكية/كرفان/ برقس

جدول 23: الأسر في الضفة الغربية* حسب نوع التجمع، ونوع المسكن والعلاقة بقوة العمل والجنس لرب الأسرة، 2017

Table 23: Households in the West Bank* by Type of Locality and Type of Housing Unit, Activity Status and Sex of Head of Household, 2017

Type of Locality and Type of Housing Unit	المجموع		Activity Status and Sex of Head of Household						العلاقة بقوة العمل والجنس لرب الأسرة				نوع التجمع ونوع المسكن
			غير مبين Not Stated		غير نشيطين اقتصادياً Not Economically Active		نشطون اقتصادياً						
	Economically Active						متعطّل سبق له العمل		متعطّل سبق له العمل		مشتغل		
	Total	Female	Male	Female	Male	Female	Male	Female	Male	Female	Male	Female	
West Bank													الضفة الغربية
Villa	478	7,582	0	17	400	911	4	40	1	50	73	6,564	فيلا
House	25,777	211,419	12	149	22,370	32,784	181	5,013	88	5,817	3,126	167,656	دار
Apartment	27,143	243,997	32	381	22,612	31,942	190	4,072	126	5,744	4,183	201,858	شقة
Independent Room	626	548	0	1	573	152	1	25	1	32	51	338	غرفة مستقلة
Others**	396	2,554	0	2	369	476	3	114	0	82	24	1,880	أخرى**
Not Stated	1,040	10,059	1,040	10,059	0	0	0	0	0	0	0	0	غير مبين
Total	55,460	476,159	1,084	10,609	46,324	66,265	379	9,264	216	11,725	7,457	378,296	المجموع
Urban													حضر
Villa	367	5,797	0	16	301	695	4	27	1	39	61	5,020	فيلا
House	16,299	131,692	10	92	14,120	20,890	125	3,274	55	3,536	1,989	103,900	دار
Apartment	20,095	180,605	31	338	16,555	23,240	139	2,793	94	3,972	3,276	150,262	شقة
Independent Room	384	338	0	1	358	93	0	18	0	21	26	205	غرفة مستقلة
Others**	88	494	0	1	83	89	1	27	0	23	4	354	أخرى**
Not Stated	953	7,325	953	7,325	0	0	0	0	0	0	0	0	غير مبين
Total	38,186	326,251	994	7,773	31,417	45,007	269	6,139	150	7,591	5,356	259,741	المجموع

جدول 23 (تابع): الأسر في الضفة الغربية* حسب نوع التجمع، ونوع المسكن والعلاقة بقوة العمل والجنس لرب الأسرة، 2017

Table 23 (Cont): Households in the West Bank* by Type of Locality and Type of Housing Unit, Activity Status and Sex of Head of Household, 2017

Type of Locality and Type of Housing Unit	المجموع		العلاقة بقوة العمل والجنس لرب الأسرة										نوع التجمع ونوع المسكن
			Activity Status and Sex of Head of Household						نشطون اقتصادياً				
	Total		غير مبين Not Stated		غير نشيطين اقتصادياً Not Economically Active		Economically Active				مشتغل Employed		
							متعطّل لم يسبق له العمل Unemployed Never Worked		متعطّل سبق له العمل Unemployed Ever Worked				
	إناث Female	ذكور Male	إناث Female	ذكور Male	إناث Female	ذكور Male	إناث Female	ذكور Male	إناث Female	ذكور Male	إناث Female	ذكور Male	
Rural													ريف
Villa	108	1,730	0	1	97	211	0	12	0	11	11	1,495	فيلا
House	8,061	72,596	2	56	7,106	10,621	39	1,559	24	2,010	890	58,350	دار
Apartment	4,833	47,975	1	29	4,255	6,459	25	748	14	1,171	538	39,568	شقة
Independent Room	206	162	0	0	187	49	0	3	0	7	19	103	غرفة مستقلة
Others**	305	2,047	0	1	283	384	2	87	0	59	20	1,516	أخرى**
Not Stated	48	2,497	48	2,497	0	0	0	0	0	0	0	0	غير مبين
Total	13,561	127,007	51	2,584	11,928	17,724	66	2,409	38	3,258	1,478	101,032	المجموع
Camps													مخيمات
Villa	3	55	0	0	2	5	0	1	0	0	1	49	فيلا
House	1,417	7,131	0	1	1,144	1,273	17	180	9	271	247	5,406	دار
Apartment	2,215	15,417	0	14	1,802	2,243	26	531	18	601	369	12,028	شقة
Independent Room	36	48	0	0	28	10	1	4	1	4	6	30	غرفة مستقلة
Others**	3	13	0	0	3	3	0	0	0	0	0	10	أخرى**
Not Stated	39	237	39	237	0	0	0	0	0	0	0	0	غير مبين
Total	3,713	22,901	39	252	2,979	3,534	44	716	28	876	623	17,523	المجموع

* Data exclude those parts of Jerusalem which were annexed by Israeli Occupation in 1967 .

* البيانات لا تشمل ذلك الجزء من محافظة القدس والذي ضمه الاحتلال الإسرائيلي إليه عنوة بعيد احتلاله للضفة الغربية عام 1967.

** Others include: Tent, Marginal and Caravan\ Barracks

** أخرى تشمل: خيمة، براكية/كرفان/ بركس

جدول 24: الأسر في الضفة الغربية* حسب نوع التجمع، وحياسة المسكن والعلاقة بقوة العمل والجنس لرب الأسرة، 2017

Table 24: Households in the West Bank* by Type of Locality, Tenure of Housing Unit, Activity Status and Sex of Head of Household, 2017

Type of Locality and Tenure of Housing Unit	المجموع Total		العلاقة بقوة العمل والجنس لرب الأسرة Activity Status and Sex of Head of Household										نوع التجمع وحياسة المسكن
			غير مبين Not Stated		غير نشيطين اقتصادياً Not Economically Active		نشطون اقتصادياً Economically Active						
							متعطّل لم يسبق له العمل Unemployed Never Worked		متعطّل سبق له العمل Unemployed Ever Worked		مشتغل Employed		
	إناث Female	ذكور Male	إناث Female	ذكور Male	إناث Female	ذكور Male	إناث Female	ذكور Male	إناث Female	ذكور Male	إناث Female	ذكور Male	
West Bank													الضفة الغربية
Owned	48,383	409,415	29	402	41,947	61,924	289	8,221	153	10,033	5,965	328,835	ملك
Rented Unfurnished, & Furnished	3,995	39,021	14	132	2,713	3,245	60	686	42	1,027	1,166	33,931	مستأجر غير مفروش، ومفروش
Without Payment	1,981	17,055	0	7	1,614	1,027	30	349	21	653	316	15,019	دون مقابل
For Work\ & Others	60	601	0	1	50	69	0	8	0	12	10	511	مقابل عمل/ وأخرى
Not Stated	1,041	10,067	1,041	10,067	0	0	0	0	0	0	0	0	غير مبين
Total	55,460	476,159	1,084	10,609	46,324	66,265	379	9,264	216	11,725	7,457	378,296	المجموع
Urban													حضر
Owned	32,221	272,956	27	320	27,795	41,266	197	5,330	98	6,290	4,104	219,750	ملك
Rented Unfurnished, & Furnished	3,560	33,355	14	121	2,426	2,940	50	563	38	819	1,032	28,912	مستأجر غير مفروش، ومفروش
Without Payment	1,401	12,230	0	6	1,154	757	22	240	14	471	211	10,756	دون مقابل
For Work\ & Others	51	385	0	1	42	44	0	6	0	11	9	323	مقابل عمل/ وأخرى
Not Stated	953	7,325	953	7,325	0	0	0	0	0	0	0	0	غير مبين
Total	38,186	326,251	994	7,773	31,417	45,007	269	6,139	150	7,591	5,356	259,741	المجموع

جدول 24 (تابع): الأسر في الضفة الغربية* حسب نوع المسكن ونوع التجمع والعلاقة بقوة العمل والجنس لرب الأسرة، 2017

Table 24 (Cont): Households in the West Bank* by Type of Locality, Tenure of Housing Unit, Activity Status and Sex of Head of Household, 2017

Type of Locality and Tenure of Housing Unit	المجموع		Activity Status and Sex of Head of Household						العلاقة بقوة العمل والجنس لرب الأسرة				نوع التجمع وحيازة المسكن
			غير مبين		غير نشيطين اقتصادياً		نشطون اقتصادياً						
	Not Stated						Not Economically Active		متعطّل لم يسبق له العمل		متعطّل سبق له العمل		
			Unemployed Never Worked		Unemployed Ever Worked				Employed				
	إناث	ذكور	إناث	ذكور	إناث	ذكور	إناث	ذكور	إناث	ذكور	إناث	ذكور	
	Female	Male	Female	Male	Female	Male	Female	Male	Female	Male	Female	Male	
Rural													ريف
Owned	12,748	115,929	2	68	11,344	17,271	53	2,231	29	2,990	1,320	93,369	ملك
Rented Unfurnished, & Furnished Without Payment	293	4,380	0	10	208	221	7	82	4	131	74	3,936	مستأجر غير مفروش، ومفروش
For Work\ & Others	463	3,993	0	1	369	210	6	94	5	137	83	3,551	دون مقابل
Not Stated	8	200	0	0	7	22	0	2	0	0	1	176	مقابل عمل/ وأخرى
Total	49	2,505	49	2,505	0	0	0	0	0	0	0	0	غير مبين
Camps													المجموع
Owned	3,414	20,530	0	14	2,808	3,387	39	660	26	753	541	15,716	مخيمات
Rented Unfurnished, & Furnished Without Payment	142	1,286	0	1	79	84	3	41	0	77	60	1,083	ملك
For Work\ & Others	117	832	0	0	91	60	2	15	2	45	22	712	مستأجر غير مفروش، ومفروش
Not Stated	1	16	0	0	1	3	0	0	0	1	0	12	دون مقابل
Total	39	237	39	237	0	0	0	0	0	0	0	0	مقابل عمل/ وأخرى
	3,713	22,901	39	252	2,979	3,534	44	716	28	876	623	17,523	غير مبين
													المجموع

* Data exclude those parts of Jerusalem which were annexed by Israeli Occupation in 1967 .

* البيانات لا تشمل ذلك الجزء من محافظة القدس والذي ضمه الاحتلال الإسرائيلي إليه عنوة بعيد احتلاله للضفة الغربية عام 1967.

جدول 25: المساكن المأهولة والأفراد في الضفة الغربية حسب نوع التجمع وحيازة المسكن، 2017

Table25: Occupied Housing Units and Persons in the West Bank by Type of Locality and Tenure of Housing Unit, 2017

Type of Locality		المجموع Total	حيازة المسكن							نوع التجمع	
			Tenure of Housing Unit								
			غير مبين Not Stated	أخرى Others	مقابل عمل For Work	دون مقابل Without Payment	مستأجر مفروش Rented Furnished	مستأجر غير مفروش Rented Unfurnished	ملك Owned		
West Bank	Housing Units	594,511	11,108	558	420	19,263	3,676	52,063	507,423	مساكن	الضفة الغربية
	Persons	2,825,355	28,423	2,146	1,974	83,081	14,644	222,902	2,472,185	أفراد	
Urban	Housing Units	424,852	8,278	519	233	13,831	3,382	46,042	352,567	مساكن	حضر
	Persons	1,999,372	19,226	1,969	972	59,882	13,495	196,858	1,706,970	أفراد	
Rural	Housing Units	140,568	2,554	25	183	4,456	182	4,491	128,677	مساكن	ريف
	Persons	686,424	8,142	114	987	18,909	722	19,332	638,218	أفراد	
Camps	Housing Units	29,091	276	14	4	976	112	1,530	26,179	مساكن	مخيمات
	Persons	139,559	1,055	63	15	4,290	427	6,712	126,997	أفراد	

جدول 26: المساكن المأهولة والأفراد في الضفة الغربية حسب نوع التجمع، نوع المسكن وحياسة المسكن، 2017

Table 26: Occupied Housing Units and Persons in the West Bank by Type of Locality, Type of Housing Unit and Tenure of Housing Unit, 2017

Type of Locality and Type of Housing Unit		المجموع Total	Tenure of Housing Unit						حيازة المسكن	نوع التجمع ونوع المسكن		
			غير مبين Not Stated	أخرى Others	مقابل عمل For Work	دون مقابل Without Payment	مستأجر مفروش Rented Furnished	مستأجر غير مفروش Rented Unfurnished	ملك Owned			
West Bank	Villa	Housing Units	8,212	0	0	1	57	11	58	8,085	مساكُن	الضفة الغربية فيلا
		Persons	45,189	0	0	1	238	42	277	44,631	أفراد	
	House	Housing Units	255,771	3	187	164	6,049	380	10,876	238,112	مساكُن	دار
		Persons	1,300,455	5	653	814	26,865	1,562	48,632	1,221,924	أفراد	
	Apartment	Housing Units	315,226	6	341	154	12,879	3,274	41,051	257,521	مساكُن	شقة
		Persons	1,432,583	33	1,173	651	54,975	13,026	173,789	1,188,937	أفراد	
	Independent Room	Housing Units	1,225	0	1	10	184	11	74	945	مساكُن	غرفة مستقلة
		Persons	2,696	0	1	28	489	14	183	1,981	أفراد	
	Others*	Housing Units	2,978	0	29	91	94	0	4	2,760	مساكُن	أخرى*
		Persons	16,046	0	319	480	514	0	21	14,712	أفراد	
	Not Stated	Housing Units	11,099	11,099	0	0	0	0	0	0	مساكُن	غير مبين
		Persons	28,385	28,385	0	0	0	0	0	0	أفراد	
	Total	Housing Units	594,511	11,108	558	420	19,263	3,676	52,063	507,423	مساكُن	المجموع
		Persons	2,825,355	28,423	2,146	1,974	83,081	14,644	222,902	2,472,185	أفراد	

جدول 26 (تابع): المساكن المأهولة والأفراد في الضفة الغربية حسب نوع التجمع، نوع المسكن وحياسة المسكن، 2017

Table 26 (Cont.): Occupied Housing Units and Persons in the West Bank by Type of Locality, Type of Housing Unit and Tenure of Housing Unit, 2017

Type of Locality and Type of Housing Unit		المجموع Total	حياسة المسكن Tenure of Housing Unit							نوع التجمع ونوع المسكن	
			غير مبين Not Stated	أخرى Others	مقابل عمل For Work	دون مقابل Without Payment	مستأجر مفروش Rented Furnished	مستأجر غير مفروش Rented Unfurnished	ملك Owned		
Urban										مسكن	حضر
	Villa	Housing Units	6,315	0	0	1	35	9	43	6,227	فيلا
		Persons	34,574	0	0	1	154	38	221	34,160	أفراد
	House	Housing Units	166,167	0	181	97	4,078	328	8,498	152,985	دار
		Persons	843,141	0	626	426	18,291	1,352	37,795	784,651	أفراد
	Apartment	Housing Units	242,710	0	321	116	9,556	3,034	37,439	192,244	شقة
		Persons	1,097,327	0	1,082	492	40,933	12,091	158,681	884,048	أفراد
	Independent Room	Housing Units	772	0	1	7	126	11	58	569	غرفة مستقلة
		Persons	1,685	0	1	12	316	14	140	1,202	أفراد
	Others*	Housing Units	610	0	16	12	36	0	4	542	أخرى*
		Persons	3,419	0	260	41	188	0	21	2,909	أفراد
	Not Stated	Housing Units	8,278	8,278	0	0	0	0	0	0	غير مبين
		Persons	19,226	19,226	0	0	0	0	0	0	أفراد
Total	Housing Units	424,852	8,278	519	233	13,831	3,382	46,042	352,567	مسكن	المجموع
	Persons	1,999,372	19,226	1,969	972	59,882	13,495	196,858	1,706,970	أفراد	

جدول 26 (تابع): المساكن المأهولة والأفراد في الضفة الغربية حسب نوع التجمع، نوع المسكن وحياسة المسكن، 2017

Table 26 (Cont.): Occupied Housing Units and Persons in the West Bank by Type of Locality, Type of Housing Unit and Tenure of Housing Unit, 2017

Type of Locality and Type of Housing Unit		المجموع Total	Tenure of Housing Unit						حياة المسكن		نوع التجمع ونوع المسكن	
			غير مبين Not Stated	أخرى Others	مقابل عمل For Work	دون مقابل Without Payment	مستأجر مفروش Rented Furnished	مستأجر غير مفروش Rented Unfurnished	ملك Owned			
Rural	Villa	Housing Units	1,838	0	0	0	22	2	15	1,799	مساكن	ريف فيلا
		Persons	10,250	0	0	0	84	4	56	10,106	أفراد	
	House	Housing Units	80,657	3	5	65	1,839	35	1,971	76,739	مساكن	دار
		Persons	412,543	5	22	377	7,982	140	8,926	395,091	أفراد	
	Apartment	Housing Units	52,808	6	8	36	2,483	145	2,492	47,638	مساكن	شقة
		Persons	242,153	33	34	155	10,356	578	10,316	220,681	أفراد	
	Independent Room	Housing Units	368	0	0	3	54	0	13	298	مساكن	غرفة مستقلة
		Persons	815	0	0	16	161	0	34	604	أفراد	
	Others*	Housing Units	2,352	0	12	79	58	0	0	2,203	مساكن	أخرى*
		Persons	12,559	0	58	439	326	0	0	11,736	أفراد	
	Not Stated	Housing Units	2,545	2,545	0	0	0	0	0	0	مساكن	غير مبين
		Persons	8,104	8,104	0	0	0	0	0	0	أفراد	
	Total	Housing Units	140,568	2,554	25	183	4,456	182	4,491	128,677	مساكن	المجموع
		Persons	686,424	8,142	114	987	18,909	722	19,332	638,218	أفراد	

جدول 26 (تابع): المساكن المأهولة والأفراد في الضفة الغربية حسب نوع التجمع، نوع المسكن وحياسة المسكن، 2017

Table 26 (Cont.): Occupied Housing Units and Persons in the West Bank by Type of Locality, Type of Housing Unit and Tenure of Housing Unit, 2017

Type of Locality and Type of Housing Unit		المجموع Total	حياة المسكن							نوع التجمع ونوع المسكن	
			غير مبين Not Stated	أخرى Others	مقابل عمل For Work	دون مقابل Without Payment	مستأجر مفروش Rented Furnished	مستأجر غير مفروش Rented Unfurnished	ملك Owned		
Camps											مخيمات
Villa	Housing Units	59	0	0	0	0	0	0	59	مسكن	فيلا
	Persons	365	0	0	0	0	0	0	365	أفراد	
House	Housing Units	8,947	0	1	2	132	17	407	8,388	مسكن	دار
	Persons	44,771	0	5	11	592	70	1,911	42,182	أفراد	
Apartment	Housing Units	19,708	0	12	2	840	95	1,120	17,639	مسكن	شقة
	Persons	93,104	0	57	4	3,686	357	4,792	84,208	أفراد	
Independent Room	Housing Units	85	0	0	0	4	0	3	78	مسكن	غرفة مستقلة
	Persons	196	0	0	0	12	0	9	175	أفراد	
Others*	Housing Units	16	0	1	0	0	0	0	15	مسكن	أخرى*
	Persons	68	0	1	0	0	0	0	67	أفراد	
Not Stated	Housing Units	276	276	0	0	0	0	0	0	مسكن	غير مبين
	Persons	1,055	1,055	0	0	0	0	0	0	أفراد	
Total	Housing Units	29,091	276	14	4	976	112	1,530	26,179	مسكن	المجموع
	Persons	139,559	1,055	63	15	4,290	427	6,712	126,997	أفراد	

* Others include: Tent, Marginal and Caravan\ Barracks

* أخرى تشمل: خيمة، براكية/كرفان/ بركس

جدول 27: الأسر في الضفة الغربية حسب نوع التجمع، نوع المسكن ونوع الأسرة، 2017

Table 27: Households in the West Bank by Type of Locality, Type of Housing Unit and Type of Household, 2017

Type of Locality and Type of Housing Unit	المجموع Total	نوع الأسرة					نوع التجمع ونوع المسكن
		غير مبين Not Stated	أسرة مركبة Composite Household	أسرة ممتدة Extended Household	أسرة نووية Nuclear Household	أسرة من شخص واحد One Person Household	
West Bank							الضفة الغربية
Villa	8,212	15	19	730	7,277	171	فيلا
House	255,771	133	383	24,610	218,136	12,509	دار
Apartment	315,226	341	486	20,814	278,588	14,997	شقة
Independent Room	1,225	1	2	62	511	649	غرفة مستقلة
Others*	2,978	2	17	197	2,577	185	أخرى*
Not Stated	11,099	6,184	0	0	0	4,915	غير مبين
Total	594,511	6,676	907	46,413	507,089	33,426	المجموع
Urban							حضر
Villa	6,315	14	16	528	5,622	135	فيلا
House	166,167	82	278	16,289	141,280	8,238	دار
Apartment	242,710	300	419	15,415	214,792	11,784	شقة
Independent Room	772	1	2	40	315	414	غرفة مستقلة
Others*	610	1	12	46	500	51	أخرى*
Not Stated	8,278	3,609	0	0	0	4,669	غير مبين
Total	424,852	4,007	727	32,318	362,509	25,291	المجموع

جدول 27 (تابع): الأسر في الضفة الغربية حسب نوع التجمع، نوع المسكن ونوع الأسرة، 2017

Table 27 (cont.): Households in the West Bank by Type of Locality, Type of Housing Unit and Type of Household, 2017

Type of Locality and Type of Housing Unit	المجموع Total	نوع الأسرة					نوع التجمع ونوع المسكن
		غير مبين Not Stated	أسرة مركبة Composite Household	أسرة ممتدة Extended Household	أسرة نووية Nuclear Household	أسرة من شخص واحد One Person Household	
Rural							ريف
Villa	1,838	1	2	195	1,605	35	فيلا
House	80,657	51	86	7,396	69,483	3,641	دار
Apartment	52,808	27	41	3,839	46,823	2,078	شقة
Independent Room	368	0	0	17	154	197	غرفة مستقلة
Others*	2,352	1	5	150	2,065	131	أخرى*
Not Stated	2,545	2,343	0	0	0	202	غير مبين
Total	140,568	2,423	134	11,597	120,130	6,284	المجموع
Camps							مخيمات
Villa	59	0	1	7	50	1	فيلا
House	8,947	0	19	925	7,373	630	دار
Apartment	19,708	14	26	1,560	16,973	1,135	شقة
Independent Room	85	0	0	5	42	38	غرفة مستقلة
Others*	16	0	0	1	12	3	أخرى*
Not Stated	276	232	0	0	0	44	غير مبين
Total	29,091	246	46	2,498	24,450	1,851	المجموع

جدول 28: الأسر في الضفة الغربية حسب نوع التجمع، حيازة المسكن ونوع الأسرة، 2017

Table 28: Households in the West Bank by Type of Locality, Tenure of Housing Unit and Type of Household, 2017

Type of Locality and Tenure of Housing Unit	المجموع Total	نوع الأسرة					نوع التجمع وحيازة المسكن
		غير مبين Not Stated	أسرة مركبة Composite Household	أسرة ممتدة Extended Household	أسرة نوية Nuclear Household	أسرة من شخص واحد One Person Household	
West Bank							الضفة الغربية
Owned	507,423	384	633	42,364	439,398	24,644	ملك
Rented Unfurnished, & Furnished	55,739	96	237	3,090	49,723	2,593	مستأجر غير مفروش، ومفروش
Without Payment	19,263	6	25	875	17,205	1,152	دون مقابل
For Work, & Others	978	1	12	84	761	120	مقابل عمل، وأخرى
Not Stated	11,108	6,189	0	0	2	4,917	غير مبين
Total	594,511	6,676	907	46,413	507,089	33,426	المجموع
Urban							حضر
Owned	352,567	307	474	28,797	305,729	17,260	ملك
Rented Unfurnished, & Furnished	49,424	85	222	2,833	43,860	2,424	مستأجر غير مفروش، ومفروش
Without Payment	13,831	5	20	616	12,364	826	دون مقابل
For Work, & Others	752	1	11	72	556	112	مقابل عمل، وأخرى
Not Stated	8,278	3,609	0	0	0	4,669	غير مبين
Total	424,852	4,007	727	32,318	362,509	25,291	المجموع

جدول 28 (تابع): الأسر في الضفة الغربية حسب نوع التجمع، حيازة المسكن ونوع الأسرة، 2017

Table 28 (Cont.): Households in the West Bank by Tenure of Housing Unit, Type of Locality and Type of Household, 2017

Type of Locality and Tenure of Housing Unit	المجموع Total	نوع الأسرة					نوع التجمع وحيازة المسكن
		غير مبين Not Stated	أسرة مركبة Composite Household	أسرة ممتدة Extended Household	أسرة نوية Nuclear Household	أسرة من شخص واحد One Person Household	
Rural							ريف
Owned	128,677	64	117	11,207	111,594	5,695	ملك
Rented Unfurnished, & Furnished	4,673	10	11	175	4,368	109	مستأجر غير مفروش، ومفروش
Without Payment	4,456	1	5	204	3,976	270	دون مقابل
For Work, & Others	208	0	1	11	190	6	مقابل عمل، وأخرى
Not Stated	2,554	2,348	0	0	2	204	غير مبين
Total	140,568	2,423	134	11,597	120,130	6,284	المجموع
Camps							مخيمات
Owned	26,179	13	42	2,360	22,075	1,689	ملك
Rented Unfurnished, & Furnished	1,642	1	4	82	1,495	60	مستأجر غير مفروش، ومفروش
Without Payment	976	0	0	55	865	56	دون مقابل
For Work, & Others	18	0	0	1	15	2	مقابل عمل، وأخرى
Not Stated	276	232	0	0	0	44	غير مبين
Total	29,091	246	46	2,498	24,450	1,851	المجموع

جدول 29: الأسر في الضفة الغربية حسب نوع التجمع، حيازة المسكن وحجم الأسرة، 2017

Table 29: Households in the West Bank by Type of Locality, Tenure of Housing Unit and Household Size, 2017

Type of Locality and Tenure of Housing Unit	المجموع Total	حجم الأسرة Household Size											نوع التجمع وحيازة المسكن
		+11	10	9	8	7	6	5	4	3	2	1	
West Bank													الضفة الغربية
Owned	507,423	5,219	6,463	15,162	32,401	57,606	80,332	83,547	77,772	61,595	62,682	24,644	ملك
Rented Unfurnished, & Furnished	55,739	213	322	733	1,805	3,855	6,962	9,537	11,485	9,315	8,919	2,593	مستأجر غير مفروش،
Without Payment	19,263	83	124	320	734	1,469	2,448	3,128	3,778	3,154	2,873	1,152	دون مقابل
For Work, & Others	978	10	14	19	40	54	102	156	147	117	199	120	مقابل عمل، وأخرى
Not Stated	11,108	23	23	54	159	272	460	796	1,452	891	2,061	4,917	غير مبين
Total	594,511	5,548	6,946	16,288	35,139	63,256	90,304	97,164	94,634	75,072	76,734	33,426	المجموع
Urban													حضر
Owned	352,567	3,296	4,266	9,971	21,713	39,337	56,222	59,049	54,943	42,898	43,612	17,260	ملك
Rented Unfurnished, & Furnished	49,424	183	283	646	1,613	3,399	6,186	8,490	10,132	8,185	7,883	2,424	مستأجر غير مفروش،
Without Payment	13,831	66	89	232	539	1,067	1,792	2,199	2,723	2,265	2,033	826	دون مقابل
For Work, & Others	752	6	10	12	23	30	61	116	107	94	181	112	مقابل عمل، وأخرى
Not Stated	8,278	13	18	43	107	212	372	619	641	440	1,144	4,669	غير مبين
Total	424,852	3,564	4,666	10,904	23,995	44,045	64,633	70,473	68,546	53,882	54,853	25,291	المجموع

جدول 29 (تابع): الأسر في الضفة الغربية حسب نوع التجمع، حيازة المسكن وحجم الأسرة، 2017

Table 29 (Cont.): Households in the West Bank by Type of Locality, Tenure of Housing Unit and Household Size, 2017

Type of Locality and Tenure of Housing Unit	المجموع Total	حجم الأسرة Household Size											نوع التجمع وحيازة المسكن
		+11	10	9	8	7	6	5	4	3	2	1	
Rural													ريف
Owned	128,677	1,695	1,833	4,390	8,973	15,087	20,054	20,377	18,990	15,600	15,983	5,695	ملك
Rented Unfurnished, & Furnished	4,673	25	22	52	142	323	578	792	1,006	858	766	109	مستأجر غير مفروش،
Without Payment	4,456	15	30	64	161	314	522	774	876	724	706	270	دون مقابل
For Work, & Others	208	4	4	7	17	21	37	38	37	22	15	6	مقابل عمل، وأخرى
Not Stated	2,554	7	4	7	41	46	56	141	771	420	857	204	غير مبين
Total	140,568	1,746	1,893	4,520	9,334	15,791	21,247	22,122	21,680	17,624	18,327	6,284	المجموع
Camps													مخيمات
Owned	26,179	228	364	801	1,715	3,182	4,056	4,121	3,839	3,097	3,087	1,689	ملك
Rented Unfurnished, & Furnished	1,642	5	17	35	50	133	198	255	347	272	270	60	مستأجر غير مفروش،
Without Payment	976	2	5	24	34	88	134	155	179	165	134	56	دون مقابل
For Work, & Others	18	0	0	0	0	3	4	2	3	1	3	2	مقابل عمل، وأخرى
Not Stated	276	3	1	4	11	14	32	36	40	31	60	44	غير مبين
Total	29,091	238	387	864	1,810	3,420	4,424	4,569	4,408	3,566	3,554	1,851	المجموع

جدول 30: الأسر في الضفة الغربية حسب نوع التجمع، عدد الغرف في المسكن وحجم الأسرة، 2017

Table30: Households in the West Bank by Type of Locality, Number of Rooms in Housing Unit and Household Size, 2017

Type of Locality and Number of Rooms	المجموع Total	حجم الأسرة											نوع التجمع وعدد الغرف
		+11	10	9	8	7	6	5	4	3	2	1	
West Bank													الضفة الغربية
1	11,459	56	66	138	257	457	717	1,037	1,496	1,571	2,396	3,268	1
2	68,661	280	403	975	2,134	4,091	6,889	9,473	11,858	11,401	13,835	7,322	2
3	197,896	1,199	1,761	4,273	9,588	18,581	28,272	33,228	34,418	28,153	29,028	9,395	3
4	176,832	1,845	2,413	5,736	12,170	21,401	29,903	30,437	27,938	20,922	18,757	5,310	4
5+	128,555	2,145	2,280	5,112	10,831	18,454	24,063	22,193	17,472	12,134	10,657	3,214	+5
Not Stated	11,108	23	23	54	159	272	460	796	1,452	891	2,061	4,917	غير مبين
Total	594,511	5,548	6,946	16,288	35,139	63,256	90,304	97,164	94,634	75,072	76,734	33,426	المجموع
Urban													حضر
1	6,603	21	24	48	102	226	372	545	921	926	1,418	2,000	1
2	46,319	146	245	570	1,333	2,701	4,670	6,511	8,074	7,840	9,332	4,897	2
3	148,159	767	1,215	3,058	6,925	13,623	21,192	25,115	26,220	21,018	21,850	7,176	3
4	126,018	1,197	1,661	3,884	8,355	14,886	21,333	21,947	20,128	15,093	13,481	4,053	4
5+	89,475	1,420	1,503	3,301	7,173	12,397	16,694	15,736	12,562	8,565	7,628	2,496	+5
Not Stated	8,278	13	18	43	107	212	372	619	641	440	1,144	4,669	غير مبين
Total	424,852	3,564	4,666	10,904	23,995	44,045	64,633	70,473	68,546	53,882	54,853	25,291	المجموع
Rural													ريف
1	3,924	30	40	84	143	194	275	383	440	527	787	1,021	1
2	16,879	115	133	301	585	992	1,599	2,208	2,873	2,751	3,516	1,806	2
3	37,604	367	410	924	1,994	3,576	5,222	6,092	6,236	5,530	5,664	1,589	3
4	43,684	562	620	1,551	3,232	5,458	7,311	7,343	6,805	5,096	4,686	1,020	4
5+	35,923	665	686	1,653	3,339	5,525	6,784	5,955	4,555	3,300	2,817	644	+5
Not Stated	2,554	7	4	7	41	46	56	141	771	420	857	204	غير مبين
Total	140,568	1,746	1,893	4,520	9,334	15,791	21,247	22,122	21,680	17,624	18,327	6,284	المجموع
Camps													مخيمات
1	932	5	2	6	12	37	70	109	135	118	191	247	1
2	5,463	19	25	104	216	398	620	754	911	810	987	619	2
3	12,133	65	136	291	669	1,382	1,858	2,021	1,962	1,605	1,514	630	3
4	7,130	86	132	301	583	1,057	1,259	1,147	1,005	733	590	237	4
5+	3,157	60	91	158	319	532	585	502	355	269	212	74	+5
Not Stated	276	3	1	4	11	14	32	36	40	31	60	44	غير مبين
Total	29,091	238	387	864	1,810	3,420	4,424	4,569	4,408	3,566	3,554	1,851	المجموع

جدول 31: الأسر الفلسطينية والأفراد في الضفة الغربية حسب نوع التجمع، حالة اللجوء لرب الأسرة وعدد الغرف في المسكن، 2017

Table 31: Palestinian Households and Persons in the West Bank by Type of Locality, Refugee Status of Head of Household and Number of Rooms in Housing Unit, 2017

Type of Locality and Refugee Status of Head of Household	المجموع		عدد الغرف في المسكن												نوع التجمع وحالة اللجوء لرب الأسرة
			Number of Rooms in Housing Unit												
	Total		غير مبين		+5		4		3		2		1		
	أفراد	أسر	أفراد	أسر	أفراد	أسر	أفراد	أسر	أفراد	أسر	أفراد	أسر	أفراد	أسر	
	Persons	Households	Persons	Households	Persons	Households	Persons	Households	Persons	Households	Persons	Households	Persons	Households	
West Bank															الضفة الغربية
Registered Refugee	681,297	141,739	2	1	159,684	29,533	210,937	41,467	226,760	49,078	73,432	18,420	10,482	3,240	لاجئ مسجل
Non-Registered Refugee	61,991	13,899	0	0	6,856	1,450	11,191	2,405	38,960	8,651	4,111	1,113	873	280	لاجئ غير مسجل
Non-Refugee	2,047,568	426,260	4	1	528,271	97,032	670,051	132,544	635,563	139,821	189,032	48,951	24,647	7,911	ليس لاجئ
Not Stated	30,949	11,669	28,417	11,106	947	196	688	148	634	155	243	57	20	7	غير مبين
Total	2,821,805	593,567	28,423	11,108	695,758	128,211	892,867	176,564	901,917	197,705	266,818	68,541	36,022	11,438	المجموع
Urban															حضر
Registered Refugee	418,374	87,932	2	1	106,700	20,125	132,082	26,466	137,664	30,257	37,601	9,655	4,325	1,428	لاجئ مسجل
Non-Registered Refugee	52,604	11,854	0	0	5,431	1,167	8,716	1,901	34,985	7,780	2,940	819	532	187	لاجئ غير مسجل
Non-Refugee	1,504,391	315,561	4	1	364,953	67,742	489,321	97,307	497,595	109,839	137,841	35,704	14,677	4,968	ليس لاجئ
Not Stated	21,265	8,747	19,220	8,276	783	164	536	123	506	130	204	48	16	6	غير مبين
Total	1,996,634	424,094	19,226	8,278	477,867	89,198	630,655	125,797	670,750	148,006	178,586	46,226	19,550	6,589	المجموع
Rural															ريف
Registered Refugee	132,697	26,759	0	0	35,637	6,388	42,833	8,248	36,093	7,616	14,873	3,598	3,261	909	لاجئ مسجل
Non-Registered Refugee	6,133	1,372	0	0	1,305	259	1,922	405	1,704	405	890	220	312	83	لاجئ غير مسجل
Non-Refugee	538,331	109,643	0	0	162,739	29,184	179,309	34,967	135,997	29,536	50,365	13,031	9,921	2,925	ليس لاجئ
Not Stated	8,542	2,632	8,142	2,554	136	27	135	23	86	18	39	9	4	1	غير مبين
Total	685,703	140,406	8,142	2,554	199,817	35,858	224,199	43,643	173,880	37,575	66,167	16,858	13,498	3,918	المجموع

جدول 31 (تابع): الأسر الفلسطينية والأفراد في الضفة الغربية حسب نوع التجمع، حالة اللجوء لرب الأسرة وعدد الغرف في المسكن، 2017

Table 31 (Cont.): Palestinian Households and Persons in The West Bank by Type of Locality, Refugee Status of Head of Household and Number of Rooms in Housing Unit, 2017

Type of Locality and Refugee Status of Head of Household	المجموع Total		عدد الغرف في المسكن Number of Rooms in Housing Unit												نوع التجمع وحالة اللجوء لرب الأسرة
			غير ميين		+5		4		3		2		1		
	أفراد Persons	أسر Households	أفراد Persons	أسر Households	أفراد Persons	أسر Households	أفراد Persons	أسر Households	أفراد Persons	أسر Households	أفراد Persons	أسر Households	أفراد Persons	أسر Households	
Camps															مخيمات
Registered Refugee	130,226	27,048	0	0	17,347	3,020	36,022	6,753	53,003	11,205	20,958	5,167	2,896	903	لاجئ مسجل
Non-Registered Refugee	3,254	673	0	0	120	24	553	99	2,271	466	281	74	29	10	لاجئ غير مسجل
Non-Refugee	4,846	1,056	0	0	579	106	1,421	270	1,971	446	826	216	49	18	ليس لاجئ
Not Stated	1,142	290	1,055	276	28	5	17	2	42	7	0	0	0	0	غير ميين
Total	139,468	29,067	1,055	276	18,074	3,155	38,013	7,124	57,287	12,124	22,065	5,457	2,974	931	المجموع

جدول 32: الأسر* في الضفة الغربية حسب نوع التجمع وكثافة السكن (عدد الأفراد في الغرفة)، 2017

Table 32: Households* in the West Bank by Type of Locality and Housing Density (Number of Persons Per Room), 2017

Type of Locality	متوسط كثافة السكن	Housing Density										نوع التجمع
	Average Housing Density	المجموع Total		+3		2.99 - 2.00		1.99 - 1.00		اقل من 1 Less Than 1		
		نسبة %	عدد No.	نسبة %	عدد No.	نسبة %	عدد No.	نسبة %	عدد No.	نسبة %	عدد No.	
West Bank	1.3	100	583,403	4.9	28,778	17.9	104,499	53.0	309,383	24.1	140,743	الضفة الغربية
Urban	1.3	100	416,574	4.5	18,552	17.8	74,272	53.1	221,340	24.6	102,410	حضر
Rural	1.3	100	138,014	5.7	7,817	16.9	23,283	53.5	73,880	23.9	33,034	ريف
Camps	1.5	100	28,815	8.4	2,409	24.1	6,944	49.2	14,163	18.4	5,299	مخيمات

* Percentages exclude the " not stated"

* النسب الواردة في الجدول حسب ما لا يشمل حالات غير مبيّن

جدول 33: الأسر* في الضفة الغربية حسب نوع التجمع، نوع المسكن وكثافة السكن (عدد الأفراد في الغرفة)، 2017

Table 33: Households* in the West Bank by Type of Locality, Type of Housing Unit and Housing Density (Number of Persons Per Room), 2017

Type of Locality and Type of Housing Unit	Housing Density										نوع التجمع ونوع المسكن
	المجموع Total		+3		2.99 - 2.00		1.99 - 1.00		اقل من 1 Less Than 1		
	نسبة %	عدد No.	نسبة %	عدد No.	نسبة %	عدد No.	نسبة %	عدد No.	نسبة %	عدد No.	
West Bank											الضفة الغربية
Villa	100	8,212	0.1	12	2.7	220	47.7	3,917	49.5	4,063	فيلا
House	100	255,768	5.6	14,209	19.9	50,997	52.9	135,275	21.6	55,287	دار
Apartment	100	315,220	3.9	12,420	16.6	52,419	53.6	169,079	25.8	81,302	شقة
Independent Room	100	1,225	29.2	358	17.8	218	53.0	649	0.0	0	غرفة مستقلة
Others**	100	2,978	59.7	1,779	21.7	645	15.5	463	3.1	91	أخرى**
Total	100	583,403	4.9	28,778	17.9	104,499	53.0	309,383	24.1	140,743	المجموع
Urban											حضر
Villa	100	6,315	0.2	11	2.9	184	47.9	3,025	49.0	3,095	فيلا
House	100	166,167	5.5	9,221	20.4	33,975	52.5	87,246	21.5	35,725	دار
Apartment	100	242,710	3.6	8,776	16.4	39,845	53.8	130,529	26.2	63,560	شقة
Independent Room	100	772	28.6	221	17.7	137	53.6	414	0.0	0	غرفة مستقلة
Others**	100	610	53.0	323	21.5	131	20.7	126	4.9	30	أخرى**
Total	100	416,574	4.5	18,552	17.8	74,272	53.1	221,340	24.6	102,410	المجموع

جدول 33 (تابع): الأسر* في الضفة الغربية حسب نوع التجمع، نوع المسكن وكثافة السكن (عدد الأفراد في الغرفة)، 2017

Table 33 (Cont.): Households* in the West Bank by Type of Locality, Type of Housing Unit and Housing Density (Number of Persons Per Room), 2017

Type of Locality and Type of Housing Unit	Housing Density										نوع التجمع ونوع المسكن
	المجموع Total		+3		2.99 - 2.00		1.99 - 1.00		اقل من 1 Less Than 1		
	نسبة %	عدد No.	نسبة %	عدد No.	نسبة %	عدد No.	نسبة %	عدد No.	نسبة %	عدد No.	
Rural											ريفي
Villa	100	1,838	0.1	1	1.7	32	46.7	858	51.5	947	فيلا
House	100	80,654	5.4	4,327	18.4	14,858	54.0	43,565	22.2	17,904	دار
Apartment	100	52,802	3.6	1,927	14.8	7,820	54.8	28,930	26.8	14,125	شقة
Independent Room	100	368	29.6	109	16.8	62	53.5	197	0.0	0	غرفة مستقلة
Others**	100	2,352	61.8	1,453	21.7	511	14.0	330	2.5	58	أخرى**
Total	100	138,014	5.7	7,817	16.9	23,283	53.5	73,880	23.9	33,034	المجموع
Camps											مخيمات
Villa	100	59	0.0	0	6.8	4	57.6	34	35.6	21	فيلا
House	100	8,947	7.4	661	24.2	2,164	49.9	4,464	18.5	1,658	دار
Apartment	100	19,708	8.7	1,717	24.1	4,754	48.8	9,620	18.4	3,617	شقة
Independent Room	100	85	32.9	28	22.4	19	44.7	38	0.0	0	غرفة مستقلة
Others**	100	16	18.8	3	18.8	3	43.8	7	18.8	3	أخرى**
Total	100	28,815	8.4	2,409	24.1	6,944	49.2	14,163	18.4	5,299	المجموع

* Percentages exclude the " not stated"

** Others include: Tent, Marginal and Caravan\ Barracks

* النسب الواردة في الجدول حسب ما لا يشمل حالات غير مبيّن

** اخرى تشمل: خيمة، براكية/كرفان/ بركس

جدول 34: الأسر في الضفة الغربية* حسب نوع التجمع والمصدر الرئيسي للطاقة المستخدمة في الطبخ، 2017

Table 34: Households in The West Bank* by Type of Locality and Main Source of Energy for Cooking, 2017

Type of Locality	المصدر الرئيسي للطاقة المستخدمة في الطبخ														نوع التجمع
	Main Source of Energy for Cooking														
	المجموع		غير مبين		أخرى		حطب		كهرباء		كاز		غاز		
	Total		Not Stated		Other		Wood		Electricity		Kerosene		Gas		
	نسبة	عدد	نسبة	عدد	نسبة	عدد	نسبة	عدد	نسبة	عدد	نسبة	عدد	نسبة	عدد	
	%	No.	%	No.	%	No.	%	No.	%	No.	%	No.	%	No.	
West Bank	100	531,619	2.1	11,108	0.0	190	0.3	1,636	0.3	1,733	0.1	486	97.1	516,466	الضفة الغربية
Urban	100	364,437	2.3	8,278	0.0	99	0.2	560	0.3	1,209	0.1	340	97.1	353,951	حضر
Rural	100	140,568	1.8	2,554	0.0	66	0.8	1,055	0.3	390	0.1	121	97.0	136,382	ريف
Camps	100	26,614	1.0	276	0.1	25	0.1	21	0.5	134	0.1	25	98.2	26,133	مخيمات

* Data exclude those parts of Jerusalem which were annexed by Israeli Occupation in 1967 .

* البيانات لا تشمل ذلك الجزء من محافظة القدس والذي ضمه الاحتلال الإسرائيلي إليه عنوة بعيد احتلاله للضفة الغربية عام 1967.

جدول 35: الأسر في الضفة الغربية* حسب نوع التجمع والمصدر الرئيسي للطاقة المستخدمة في التدفئة، 2017

Table 35: Households in the West Bank* by Type of Locality and Main Source of Energy for Heating, 2017

Type of Locality	المصدر الرئيسي للطاقة المستخدمة في التدفئة																				نوع التجمع
	Main Source of Energy for Heating																				
	المجموع Total		غير مبين Not Stated		أخرى Other		سولار Diesel		فحم Coal		حطب Wood		كهرباء Electricity		كاز Kerosene		غاز Gas		لا يوجد No Heating		
	نسبة %	عدد No.	نسبة %	عدد No.	نسبة %	عدد No.	نسبة %	عدد No.	نسبة %	عدد No.	نسبة %	عدد No.	نسبة %	عدد No.	نسبة %	عدد No.	نسبة %	عدد No.	نسبة %	عدد No.	
West Bank	100	531,619	2.1	11,108	0.3	1,549	0.4	1,951	0.8	4,120	18.8	99,908	37.3	198,290	0.8	4,511	34.3	182,145	5.3	28,037	الضفة الغربية
Urban	100	364,437	2.3	8,278	0.3	1,053	0.5	1,821	0.7	2,467	18.1	65,921	35.2	128,306	0.9	3,403	36.8	134,122	5.2	19,066	حضر
Rural	100	140,568	1.8	2,554	0.3	451	0.1	121	1.1	1,600	23.4	32,905	34.4	48,370	0.7	981	32.4	45,610	5.7	7,976	ريف
Camps	100	26,614	1.0	276	0.2	45	0.0	9	0.2	53	4.1	1,082	81.2	21,614	0.5	127	9.1	2,413	3.7	995	مخيمات

* Data exclude those parts of Jerusalem which were annexed by Israeli Occupation in 1967 .

* البيانات لا تشمل ذلك الجزء من محافظة القدس والذي ضمه الاحتلال الإسرائيلي إليه غوة بعيد احتلاله للضفة الغربية عام 1967 .

جدول 36: الأسر في الضفة الغربية* التي يتوفر لديها سلع معمرة حسب السلعة ونوع التجمع، 2017

Table 36: Households in the West Bank* Which Have Durable Goods by Good and Type of Locality, 2017

Durable Goods**		نوع التجمع			الضفة الغربية West Bank	سلع معمرة**	
		مخيمات Camps	ريف Rural	حضر Urban			
Private Car	No.	4,883	50,500	139,885	195,268	عدد	سيارة خصوصية
	%	18.3	35.9	38.4	36.7	نسبة	
Gas Cooker/ Electricity	No.	26,145	136,578	354,182	516,905	عدد	طباخ غاز/كهرباء
	%	98.2	97.2	97.2	97.2	نسبة	
Refrigerator	No.	26,145	136,096	353,589	515,830	عدد	ثلاجة كهربائية
	%	98.2	96.8	97.0	97.0	نسبة	
Freezer	No.	2,794	17,219	48,846	68,859	عدد	فريزر
	%	10.5	12.2	13.4	13.0	نسبة	
Vacuum Cleaner	No.	9,539	64,442	222,105	296,086	عدد	مكنسة كهربائية
	%	35.8	45.8	60.9	55.7	نسبة	
Microwave	No.	10,614	64,623	186,062	261,299	عدد	ميكرويف
	%	39.9	46.0	51.1	49.2	نسبة	
Washing Machine	No.	25,157	132,306	346,226	503,689	عدد	غسالة ملابس
	%	94.5	94.1	95.0	94.7	نسبة	
Tumble Drier	No.	1,731	11,663	36,303	49,697	عدد	نشافة
	%	6.5	8.3	10.0	9.3	نسبة	
Dish Washer	No.	610	5,317	31,024	36,951	عدد	جلاية
	%	2.3	3.8	8.5	7.0	نسبة	
Filter	No.	638	6,650	26,045	33,333	عدد	منقي المياه
	%	2.4	4.7	7.1	6.3	نسبة	
Fan	No.	22,968	117,562	303,668	444,198	عدد	مروحة كهربائية
	%	86.3	83.6	83.3	83.6	نسبة	
Air Conditioner	No.	10,031	46,494	125,181	181,706	عدد	مكيف
	%	37.7	33.1	34.3	34.2	نسبة	
Central Conditioner	No.	125	854	6,334	7,313	عدد	تكييف مركزي
	%	.5	.6	1.7	1.4	نسبة	
Central Heating	No.	128	1,213	11,671	13,012	عدد	تدفئة مركزية
	%	.5	.9	3.2	2.4	نسبة	
Solar Boiler	No.	9,875	92,184	234,848	336,907	عدد	سخان شمسي
	%	37.1	65.6	64.4	63.4	نسبة	
Home Library	No.	1,427	11,831	39,679	52,937	عدد	مكتبة منزلية
	%	5.4	8.4	10.9	10.0	نسبة	

* Data exclude those parts of Jerusalem which were annexed by Israeli Occupation in 1967 .

* البيانات لا تشمل ذلك الجزء من محافظة القدس الذي ضمه الاحتلال الإسرائيلي إليه عنوة بعيد احتلاله للضفة الغربية عام 1967.

** Percentages include the " not stated"

** النسب الواردة في الجدول حسبت بما يشمل حالات غير مبين

جدول 37: الأسر في الضفة الغربية* التي يتوفر لديها وسائل تكنولوجيا المعلومات حسب وسيلة تكنولوجيا المعلومات ونوع التجمع، 2017

Table 37: Households in the West Bank* Which Have Information Technology Tools by Information Technology Tools and Type of Locality, 2017

Information Technology Tool**		نوع التجمع			الضفة الغربية West Bank	وسيلة تكنولوجيا المعلومات**	
		مخيمات Camps	ريف Rural	حضر Urban			
TV/ LCD/ LED/ S-D screen	No.	18,401	97,975	275,498	391,874	عدد	تلفزيون شاشة
	%	69.1	69.7	75.6	73.7	نسبة	
T.V	No.	9,002	46,839	102,264	158,105	عدد	تلفزيون عادي
	%	33.8	33.3	28.1	29.7	نسبة	
Satellite/ Dish	No.	24,190	129,717	337,086	490,993	عدد	صحن لاقط
	%	90.9	92.3	92.5	92.4	نسبة	
Telephone Line	No.	8,451	44,787	155,508	208,746	عدد	خط هاتف
	%	31.8	31.9	42.7	39.3	نسبة	
Palestinian Internet	No.	13,231	58,200	189,910	261,341	عدد	خط إنترنت فلسطيني
	%	49.7	41.4	52.1	49.2	نسبة	
Israeli Internet	No.	1,200	27,163	48,735	77,098	عدد	خط إنترنت إسرائيلي
	%	4.5	19.3	13.4	14.5	نسبة	
Palestinian Mobile	No.	25,484	127,683	337,653	490,820	عدد	خطوط النقال الفلسطينية
	%	95.8	90.8	92.7	92.3	نسبة	
Israeli Mobile	No.	4,618	59,615	109,251	173,484	عدد	خطوط النقال الاسرائيلية
	%	17.4	42.4	30.0	32.6	نسبة	
Computer	No.	5,281	25,087	73,014	103,382	عدد	أجهزة الحاسوب
	%	19.8	17.8	20.0	19.4	نسبة	
Laptop	No.	5,297	40,171	119,125	164,593	عدد	أجهزة اللاب توب
	%	19.9	28.6	32.7	31.0	نسبة	
IPAD/ Tablet	No.	3,001	25,489	74,711	103,201	عدد	أجهزة التابلت و iPad
	%	11.3	18.1	20.5	19.4	نسبة	
Smart phone	No.	23,052	122,229	321,831	467,112	عدد	أجهزة الهواتف الذكية
	%	86.6	87.0	88.3	87.9	نسبة	
Family members who use computers	No.	14,370	86,122	222,006	322,498	عدد	أفراد الأسرة الذين يستخدمون الحاسوب
	%	54.0	61.3	60.9	60.7	نسبة	

* Data exclude those parts of Jerusalem which were annexed by Israeli Occupation in 1967 .

* البيانات لا تشمل ذلك الجزء من محافظة القدس والذي ضمه الاحتلال الإسرائيلي إليه عنوة بعيد احتلاله للضفة الغربية عام 1967.

** Percentages include the " not stated"

** النسب الواردة في الجدول حسب ما يشمل حالات غير مبين

جدول 38: الأسر في الضفة الغربية* حسب عدد وسائل تكنولوجيا المعلومات المتوفرة ونوع التجمع، 2017

Table 38: Households in the West Bank* by Number of IT Tools Available and Type of Locality, 2017

Number of IT Tools Available	نوع التجمع Type of Locality			الضفة الغربية West Bank	عدد وسائل تكنولوجيا المعلومات المتوفرة
	مخيمات Camps	ريف Rural	حضر Urban		
Palestinian Internet					خط انترنت فلسطيني
0	13,107	79,803	166,159	259,069	0
1	13,218	58,080	189,582	260,880	1
2	10	97	269	376	2
3+	3	23	59	85	+3
Not Stated	276	2,565	8,368	11,209	غير مبين
Total	26,614	140,568	364,437	531,619	المجموع
Israeli Internet					خط انترنت اسرائيلي
0	25,138	110,840	307,334	443,312	0
1	1,067	18,107	35,662	54,836	1
2	84	7,085	10,287	17,456	2
3+	49	1,971	2,786	4,806	+3
Not Stated	276	2,565	8,368	11,209	غير مبين
Total	26,614	140,568	364,437	531,619	المجموع
Palestinian Mobile					خطوط النقال الفلسطينية
0	854	10,320	18,416	29,590	0
1	3,323	18,552	44,094	65,969	1
2	11,632	51,915	143,668	207,215	2
3+	10,529	57,216	149,891	217,636	+3
Not Stated	276	2,565	8,368	11,209	غير مبين
Total	26,614	140,568	364,437	531,619	المجموع

جدول 38 (تابع): الاسر في الضفة الغربية* حسب عدد وسائل تكنولوجيا المعلومات المتوفرة ونوع التجمع، 2017
 Table 38 (Cont.): Households in the West Bank* by Number of IT Tools Available and Type of Locality, 2017

Number of IT Tools Available	Type of Locality			الضفة الغربية West Bank	عدد وسائل تكنولوجيا المعلومات المتوفرة
	مخيمات Camps	ريف Rural	حضر Urban		
Israeli Mobile					خطوط النقال اسرائيلية
0	21,720	78,388	246,818	346,926	0
1	3,379	32,463	64,859	100,701	1
2	931	20,403	33,745	55,079	2
3+	308	6,749	10,647	17,704	+3
Not Stated	276	2,565	8,368	11,209	غير مبين
Total	26,614	140,568	364,437	531,619	المجموع
Computer					أجهزة حاسوب
0	21,057	112,916	283,055	417,028	0
1	5,192	24,583	71,321	101,096	1
2	65	398	1,332	1,795	2
3+	24	106	361	491	+3
Not Stated	276	2,565	8,368	11,209	غير مبين
Total	26,614	140,568	364,437	531,619	المجموع
Laptop					أجهزة اللاب توب
0	21,041	97,832	236,944	355,817	0
1	4,988	36,476	105,177	146,641	1
2	255	2,938	10,666	13,859	2
3+	54	757	3,282	4,093	+3
Not Stated	276	2,565	8,368	11,209	غير مبين
Total	26,614	140,568	364,437	531,619	المجموع

جدول 38 (تابع): الاسر في الضفة الغربية* حسب عدد وسائل تكنولوجيا المعلومات المتوفرة ونوع التجمع، 2017
 Table 38 (Cont.): Households in the West Bank* by Number of IT Tools Available and Type of Locality, 2017

Number of IT Tools Available	نوع التجمع Type of Locality			الضفة الغربية West Bank	عدد وسائل تكنولوجيا المعلومات المتوفرة
	مخيمات Camps	ريف Rural	حضر Urban		
IPAD/ Tablet					أجهزة التابلت
0	23,337	112,514	281,358	417,209	0
1	2,573	20,642	61,121	84,336	1
2	312	3,568	10,339	14,219	2
3+	116	1,279	3,251	4,646	+3
Not Stated	276	2,565	8,368	11,209	غير مبين
Total	26,614	140,568	364,437	531,619	المجموع
Smart phone					أجهزة هواتف ذكية
0	3,286	15,774	34,238	53,298	0
1	4,538	20,200	48,147	72,885	1
2	10,933	57,454	153,011	221,398	2
3+	7,581	44,575	120,673	172,829	+3
Not Stated	276	2,565	8,368	11,209	غير مبين
Total	26,614	140,568	364,437	531,619	المجموع
Family members who use computers					أفراد الأسرة الذين يستخدمون الحاسوب
0	11,968	51,881	134,063	197,912	0
1	2,764	15,287	42,088	60,139	1
2	4,926	32,089	81,690	118,705	2
3+	6,680	38,746	98,228	143,654	+3
Not Stated	276	2,565	8,368	11,209	غير مبين
Total	26,614	140,568	364,437	531,619	المجموع

* البيانات لا تشمل ذلك الجزء من محافظة القدس والذي ضمه الاحتلال الإسرائيلي إليه عتوة بعيد احتلاله للضفة الغربية عام 1967. . Data exclude those parts of Jerusalem which were annexed by Israeli Occupation in 1967 .

جدول 39: المساكن المأهولة في الضفة الغربية* حسب نوع التجمع والطريقة المستخدمة للتخلص من النفايات المنزلية، 2017

Table 39: Occupied Housing Units in the West Bank* by Type of Locality and Methods of Solid Waste Disposal, 2017

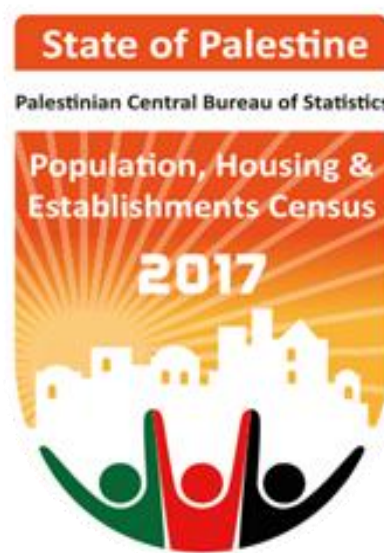
Type of Locality	الطريقة المستخدمة للتخلص من النفايات المنزلية												نوع التجمع
	المجموع		غير مبين		أخرى		القاؤها بشكل عشوائي		حرقها		القاؤها في اقرب حاوية		
	Total		Not Stated		Other		Thrown Randomly		Burned		Throwing it in the Nearest Container		
	نسبة	عدد	نسبة	عدد	نسبة	عدد	نسبة	عدد	نسبة	عدد	نسبة	عدد	
	%	No.	%	No.	%	No.	%	No.	%	No.	%	No.	
West Bank	100	531,619	2.1	11,108	0.3	1,682	0.3	1,424	2.7	14,104	94.7	503,301	الضفة الغربية
Urban	100	364,437	2.3	8,278	0.1	452	0.2	591	0.9	3,443	96.5	351,673	حضر
Rural	100	140,568	1.8	2,554	0.3	375	0.6	818	7.5	10,560	89.8	126,261	ريف
Camps	100	26,614	1.0	276	3.2	855	0.1	15	0.4	101	95.3	25,367	مخيمات

* Data exclude those parts of Jerusalem which were annexed by Israeli Occupation in 1967 .

* البيانات لا تشمل ذلك الجزء من محافظة القدس والذي ضمه الاحتلال الإسرائيلي إليه عنوة بعيد احتلاله للضفة الغربية عام 1967.



State of Palestine
Palestinian Central Bureau of Statistics
Population, Housing and Establishments Census 2017



Housing Report
Final Results
The West Bank



PCBS

March, 2019

PAGE NUMBERS OF ENGLISH TEXT ARE PRINTED IN SQUARE BRACKETS.
TABLES ARE PRINTED IN ARABIC FORMAT (FROM RIGHT TO LEFT).

This document is prepared in accordance with the standard procedures stated in the Code of Practice for Palestine Official Statistics 2006

© **March** 2019
All rights reserved

Citation:

Palestinian Central Bureau of Statistics, 2019. *Population, Housing and Establishments Census 2017: Housing Report – Final Results- The West Bank, 2017.*
Ramallah - Palestine.

All correspondence should be directed to:

Palestinian Central Bureau of Statistics

P. O. Box 1647, Ramallah – Palestine.

Tel: (970/972) 2 2982700

Fax: (970/972) 2 2982710

Toll Free:1800300300

E-Mail :diwan@pcbs.gov.ps

Website: <http://www.pcbs.gov.ps>

Reference ID: 2419



Acknowledgment

The Palestinian Central Bureau of Statistics wishes to express its gratitude to all of the Palestinian people, who contributed to the success of the Population, Housing and Establishments Census, 2017. PCBS commends their full cooperation in delivering the information and data needed. PCBS would like also to thank its unknown soldiers – the staff – for their dedication and devoted and exceptional efforts in all phases of the Census. PCBS further expresses special thanks to the efforts of the President and members of the Central Operations Room, president and members of the Census Executive Committee, District Operations Rooms and Governorates' Census Managers and their assistants, support staff, media coordinators, field supervisors, crew leaders and enumerators. PCBS thanks all of the committees and teams of the Census.

Moreover, PCBS expresses special gratitude and appreciation to the political leadership, represented by His Excellency, President Mahmoud Abbas – Abu Mazen, and the Palestinian government, represented by His Excellency, Dr. Rami Al-Hamdallah, the Prime Minister for their full support to the project.

The 2017 Population, Housing and Establishments Census was implemented by a technical team from the Palestinian Central Bureau of Statistics, with funding from the Palestinian government, the Norwegian Representative Office to the State of Palestine, the Swiss Development Cooperation Agency (SDC), the Swedish International Development Agency (SIDA), the Netherlands Representative Office, Deutsche Gesellschaft für Internationale Zusammenarbeit (GIZ) GmbH, the European Union – European Commission as well as United Nations Population Fund (UNFPA), United Nations Development Programme (UNDP), the Spanish Agency for International Development Cooperation (AECID), the Japanese Government, the Italian Cooperation (AICS), (UNICEF), Save the Children, Palestine for Development Foundation, and (UNWOMEN). PCBS expresses its deepest gratitude and appreciation for their generous funding to the project.

Special thanks are expressed as well to the Hashemite Kingdom of Jordan, represented by its General Statistics Department for their generous loaning of 7500 tablets to implement the census.

The Census is a national project that benefited from support and contribution of all ministries, official, private and civil society organizations. It also received help from universities, local government units including village councils and municipalities, and the Central Elections Commission, which provided premises and offices as well as training halls. Furthermore, the public and private audio-visual and printed media, as well as the PalTel, Jawwal and Ooredoo Companies who contributed in the media campaign at all stages. Additional contribution was received from chieftains and families as well as opinion leaders, who helped overcome obstacles. We cannot forget the prominent role played by governors who followed the project step by step since the outset. They also contributed to solving problems, which facilitated success. Many regional and international organizations also provided highly appreciated support.



Work Team

- **Report Preparation**
Ruba Qubbaj
- **Maps Design**
Nafir Massad
Nebal Ismael
- **Dissemination Standards**
Hanan Janajreh
- **Preliminary Review**
Khalid Abu-Khalid
Mahmoud Abd-Alrahman
Maher Sbieh
Rania Abu Ghaboush
- **Final Review**
Inaya Zidan
- **Overall Supervision**
Ola Awad

President of PCBS

Notice For Users

- The percentages in the main findings chapter were calculated on the cases with specified characteristics only, unless otherwise.
- It should be noted that there are differences between the numbers previously published in the preliminary results report and the numbers published in this final result report for some indicators, given the imputation process for missing data in some key indicators in area J1 from Jerusalem governorate.
- Population and Housing data in this report are based on the actually counted population and the occupied housing units with private households and doesn't include the collectives households and the counted population in it.
- For more statistical purposes, Jerusalem Governorate was divided into two parts.
 1. Jerusalem (Area J1): includes those parts of Jerusalem which were annexed by Israeli occupation in 1967. Those parts include the following localities: (Kafr A'qab, Beit Hanina, Shu'fat Camp, Shu'fat, Al 'Isawiya, Sheikh Jarrah, Wadi al Joz, Bab as Sahira, As Suwwana, At Tur, Jerusalem (Al Quds), Ash Shayyah, Ras al 'Amud, Silwan, Ath Thuri, Jabal al Mukabbir, As Sawahira al Gharbiya, Beit Safafa, Sharafat, Sur Bahir, Umm Tuba.).
 2. Jerusalem (Area J2): Includes the following localities: (Rafat, Mikhmas, Qalandiya Camp, Qalandiya, Beit Duqqu, Jaba', Al Judeira, Ar Ram & Dahiyat al Bareed, Beit A'nan, Al Jib, Bir Nabala, Beit Ijza, Al Qubeiba, Kharayib Umm al Lahim, Biddu, An Nabi Samwil, Hizma, Beit Hanina al Balad, Qatanna, Beit Surik, Beit Iksa, A'nata, Al Ka'abina (Tajammu' Badawi), Az Za'ayyem, Al 'Eizariya, Abu Dis, A'rab al Jahalin (Salamat), As Sawahira ash Sharqiya, Ash Sheikh Sa'd).
- In some tables the total of percentages might not add up to 100% due to rounding.
- For more information about the methodology and data quality, please refer to the report titled "Census Final Results- Summary" which is available at:

<http://www.pcbs.gov.ps/Downloads/book2383.pdf>

Table of Contents

Subject	Page
List of Tables	
Introduction	
Chapter One: Terms, Indicators and Classifications	[19]
1.1 Terms and Indicators	[19]
1.2 Classifications	[26]
Chapter Two: Main Findings	[27]
2.1 The Numbers of Occupied Housing Units	[27]
2.2 Occupied Housing Units by Type	[27]
2.3 Occupied Housing Units by Tenure of Housing Units	[28]
2.4 Housing Density	[29]
2.5 Main Source of Drinking Water	[29]
2.6 Occupied Housing Units by Connection to the Electricity	[29]
2.7 Occupied Housing Units by Type of Toilet Facility used	[29]
2.8 Availability of Durable Goods and Technology Tools	[30]
Statistical Tables	29

List of Tables

Table	Page
Table 1: Selected Main Indicators for Housing Conditions in the West Bank by Type of Locality 1997, 2007, 2017	41
Table 2: Occupied Housing Units in the West Bank by Type of Locality and Number of Rooms in Housing Unit, 2017	42
Table 3: Occupied Housing Units and Persons in the West Bank by Type of Locality, Type of Housing Unit and Number of Rooms in Housing Unit , 2017	43
Table 4: Occupied Housing Units in the West Bank by Type of Locality and Number of Bedrooms in Housing Unit, 2017	47
Table 5: Occupied Housing Units and Persons in the West Bank by Type of Locality, Type of Housing Unit and Number of Bedrooms in Housing Unit, 2017	48
Table 6: Occupied Housing Units and Persons in the West Bank by Type of Locality and Use of Improved Drinking Water, Improved Sanitation, 2017	52
Table 7: Occupied Housing Units and Persons in the West Bank by Type of Locality and Main Source of Drinking Water to the Household, 2017	53
Table 8: Occupied Housing Units and Persons in the West Bank by Type of Locality, Type of Housing Unit, and Main Source of Drinking Water in Housing Unit, 2017	54
Table 9: Occupied Housing Units and Persons in the West Bank by Type of Locality and Connection to Electricity in Housing Unit, 2017	58
Table 10: Occupied Housing Units and Persons in the West Bank by Type of Locality, Type of Housing Unit and Connection to Electricity in Housing Unit, 2017	59
Table 11: Occupied Housing Units and Persons in the West Bank by Type of Locality and Type of Toilet Facility used by the Household, 2017	63
Table 12: Occupied Housing Units and Persons in the West Bank by Type of Housing Unit, Type of Locality and Type of Toilet facility used by the household, 2017	64
Table 13: Occupied Housing Units in the West Bank by Type of Locality and Area of Housing Unit, 2017	68
Table 14: Occupied Housing Units and Persons in the West Bank by Type of Locality and Availability of Kitchen, 2017	69
Table 15: Occupied Housing Units and Persons in the West Bank by Type of Locality ,Type of Housing Unit and Availability of Kitchen in Housing Unit, 2017	70
Table 16: Occupied Housing Units and Persons in the West Bank by Type of Locality and Availability of Bathroom, 2017	74

Table	Page
Table 17: Occupied Housing Units and Persons in the West Bank by Type of Locality, Type of Housing Unit and Availability of Bathroom in Housing Unit, 2017	75
Table 18: Occupied Housing Units and Persons in the West Bank by Type of Locality and Availability of Toilet, 2017	79
Table 19: Occupied Housing Units and Persons in the West Bank by Type of Locality, Type of Housing Unit, and Availability of Toilet, 2017	80
Table 20: Occupied Housing Units and Persons in the West Bank by Type of Locality and Availability Both of Toilet and Bathroom, 2017	84
Table 21: Occupied Housing Units and Persons in the West Bank by Type of Locality, Type of Housing Unit and Availability Both Bathroom and Toilet, 2017	85
Table 22: Households in the West Bank by Type of Locality, Age, Sex of Head of Household, and Type of Housing Unit, 2017	89
Table 23: Households in the West Bank by Type of Housing Unit, Type of Locality and Activity Status and Sex of Head of Household, 2017	93
Table 24: Households in the West Bank by Type of Locality, Tenure of Housing Unit, and Activity Status and Sex of Head of Household, 2017	95
Table 25: Occupied Housing Units and Persons in the West Bank by Type of Locality and Tenure of Housing Unit, 2017	97
Table 26: Occupied Housing Units and Persons in the West Bank by Type of Locality, Type of Housing Unit and Tenure of Housing Unit, 2017	98
Table 27: Households in the West Bank by Type of Locality, Type of Housing Unit and Type of Household, 2017	102
Table 28: Households in the West Bank by Type of Locality, Tenure of Housing Unit and Type of Household, 2017	104
Table 29: Households in the West Bank by Type of Locality, Tenure of Housing Unit and Household Size, 2017	106
Table 30: Households in the West Bank by Type of Locality, Number of Rooms in Housing Unit and Household Size, 2017	108
Table 31: Palestinian Households and Persons in the West Bank by Type of Locality, Refugee Status of Head of Household and Number of Rooms in Housing Unit, 2017	109
Table 32: Households in the West Bank by Type of Locality and Housing Density (Number of Persons Per Room), 2017	111
Table 33: Households in the West Bank by Type of Locality, Type of Housing Unit and Housing Density (Number of Persons Per Room), 2017	112
Table 34: Households in the West Bank by Type of Locality and Main Source of Energy for Cooking, 2017	114

Table	Page
Table 35: Households in the West Bank by Main Source of Energy for Heating, Region, and Type of Locality, 2017	115
Table 36: Households in the West Bank Which Have Durable Goods and Type of Locality, 2017	116
Table 37: Households in the West Bank Which Have Information Technology Tools and Type of Locality, 2017	117
Table 38: Households in the West Bank by Number of IT tools available and Type of Locality, 2017	118
Table 39 Occupied Housing Units in the West Bank by Type of Locality and Methods of Solid Waste Disposal, 2017	121

Introduction

The Population, Housing and Establishments Census is a pillar of state building. It is further a legal, developmental and statistical imperative, as prescribed by the General Statistics Law of 2000. It is also a genuine expression of national sovereignty. The State of Palestine is implementing its third census, noting that the first was carried out in 1997 and was followed by a second census in 2007. The present census aims to provide a comprehensive and modern statistical database that creates a digital profile of the Palestinian society in all areas. It additionally fulfills the national needs and in accordance to international recommendations and UN recommendations on the contents of the Census. Consequently, the Census serves as the backbone of planning and developmental policies and strategies formulation.

Most countries implement population censuses once every ten years, as per UN recommendations. Such effort requires a stable and natural environment, which is not available in Palestine because of the procedures of the Israeli occupation and obstacles including the Annexation Wall and settlement expansion. The Wall suffocates those living behind it. On top of this, there are inaccessible military areas not to mention the challenges faced in Jerusalem. On the other hand, there are technological challenges including lack of 3G technology at that time because of the restrictions imposed by the occupation. As a result, the PCBS had to develop a clear comprehensive plan to overcome the challenges and take into account the particularities of the Palestinian context and field difficulties.

The current Census was innovative in its use of modern data collection technology. All phases were implemented using tablets and GIS. Furthermore, special applications were designed for every phase including maps updating, pilot census, delineation, listing and actual population count through to the post enumeration survey. This helped save time and effort in addition to enhancing the quality, harmony of data. Consequently, it became easier to analyze data and reinforce administration and monitoring of fieldwork.

Different crews implemented the census, including managers, assistants, supervisors, crew leaders, enumerators and logistical support teams. They worked day and night to accomplish the census, which generated 11,000 temporary jobs for young graduates in the different phases. They worked for different periods that ranged from one to eight months and received intensive quality training to acquire the necessary skills. This round of census was marked by its fully automated operations including automation of assessment of workers and trainees. This comprised daily tests and final exams. Training halls were equipped with the necessary infrastructure, which saved time and effort needed to select work teams without any human intervention, in compliance with good governance requirements.

The Census is a perfectly national project. Since the outset of preparation and implementation, PCBS initiated ongoing dialogue and consultation with different ministries and official and private organizations as well as civil society organizations. It organized bilateral meetings, symposia and workshops to reach national consensus on the contents of the census. All energies and efforts were employed for its success together with a broad publicity campaign, in coordination with local governmental and non-governmental media outlets. The campaign aimed to raise citizens' awareness of the importance of the census and motivate them to cooperate with its crews. The message of the census reached every house, family and citizen. The entire Palestinian society consolidated efforts and used its human and material resources including premises, offices, training halls, equipment and other resources. The society was also very instrumental in facilitating the work of field teams and solving the

obstacles they faced including non-response. The census was in brief an honorable scene of national belonging to implement the slogan “together, we build our nation”.

As we present to you today the final results of the Census, which were published in a record time, we express our extreme happiness and pride of this achievement. We aspire to optimal investment of its data so as they can be translated into services to citizens. We hope census data will contribute to achieving the vision of the government “citizen first”, as development is not possible without statistics.

March, 2019

**Ola Awad
President of PCBS
National Director of Census**

Chapter One

Terms, Indicators and Classifications

1.1 Terms and Indicators

The following terms and indicators are defined in accordance with the glossary and guide statistical indicators issued by PCBS and certified on the latest international recommendations in statistics and consistent with international systems.

Geographical, Administrative and Statistical Divisions

According to current administrative divisions, Palestine is divided into two geographic regions: the Remaining West Bank and Gaza Strip.

1. **West Bank** is divided into 11 Governorates (Jenin, Tubas & Northern Valleys, Tulkarm, Nablus, Qalqiliya, Salfit, Ramallah & Al-Bireh, Jericho & AlAghwar (Ariha), Jerusalem (Al Quds), Bethlehem (Beit Lahm), and Hebron (Al Khalil)).
2. **Gaza Strip** is divided into 5 Governorates (North Gaza, Gaza, Deir Al Balah, Khan Yunis, Rafah).

Locality:

A permanently inhabited place which has an independent municipal administration, or a permanently inhabited separated place not included within the formal boundaries of another locality and not have an independent administrative authority.

Type of Locality:

Localities have been divided into three types: Urban, Rural, Camp

1. **Urban:** Each locality that run by local municipality regardless the population size and other provided services based on Ministry of Local Government criteria.
2. **Rural:** Each locality that run by local council (not a municipality) and does not meet the definition of urban or camp based on the Ministry of Local Government criteria.
3. **Camp:** It refers to all localities run by the United Nations Refugees and Work Agency in the Near East (U.N.R.W.A.).

Population Census:

The total process of planning, collecting, compiling, evaluating, disseminating, and analyzing demographic, economic and social data at the smallest geographic level pertaining at a specific time, to all persons in a State, and citizens who are temporarily outside the borders of the State.

Household:

One person or a group of persons with or without a household relationship, who live in the same housing unit, share meals and make joint provision of food and other essentials of living. In PHC-2017, the household includes:

1. Original members of the household living in the household home on the night of 1st December 2017
2. Visitors from outside Palestine who spent the night of 1st December 2017 in the household home (relatives or non-relatives)
3. Visitors from the same country (residents of the West Bank and Gaza Strip) (the entire family) if they are spending the period from 01-24 December 2017 with the household.
4. Home servants, drivers, cooks or the like who work for the household and regularly live with it.
5. New-borns who are born before the night of 01 December 2017, who are still alive on the night of 1st December 2017, whether they were in the household home or still at hospital.

6. Individuals living with the household and who spent the night of 1st December 2017 with the household and passed away after the night of 1st December 2017.
7. Individuals living with the household, but who were not present on the night of 1st December 2017 with the household; they including the following groups:
 - Individuals who spent the night of 1st December 2017 visiting another household in Palestine.
 - Workers of night shifts in factories, hospitals, airports, crossing points or any other workplace.
 - Household members who spent the night of 1st December 2017 travelling on public roads within Palestine.
 - Fishermen who spent the night of 1st December 2017 on boats and ships in territorial waters.
 - Household members working with security apparatuses wherever they are on the night of 1st December 2017.
 - Household members residing with the household and who happen to be temporarily outside Palestine for a period of less than a year for purpose of work and who return regularly every year; or who are on business, tourism, visits, pilgrimage, umra (semi-pilgrimage, Islamic ritual), treatment or other trips.
 - Patients who spent the night of 1st December 2017 in hospitals and their escorts as well as any members who spent the night of 1st December 2017 in the detention and arrest centres in police states and the like.
 - Household members who spent the night of 1st December 2017 in worship places (like mosques, churches)
 - Household members who usually reside with the household, but were in a hotel inside Palestine on the night of 1st December 2017.
 - Students who study abroad regardless of the duration of their absence abroad.
 - Students who study in universities, institutes and other centres inside Palestine regardless of their whereabouts on the night of 1st December 2017.
 - Household members detained in Israeli prisons regardless of the duration of their imprisonment/ detention.
 - Household members residing regularly with the household, but who are not present with their family on the night of 1st December 2017, regardless of the reason.

The following categories shall be excluded of the list of household members:

1. Household members who passed away before the night of 1st December 2017.
2. Household members born after the night of 1st December 2017.
3. Household members who on the night of 1st December 2017 were regular residents of senior people houses, orphanages or public students housing (students who do not have a regular place of residence in Palestine), psychiatric asylums, Palestinian prisons. Residents of such places will be counted in their place of residence.

The type of households that underwent enumeration may be divided into:

1. **Private Households:** The households included in the aforementioned definition of the household.
2. **Collective (Institutional Households):** It refers to the households enumerated in the aforementioned collective households.

Palestinian Household:

It is the private household whose head holds the Palestinian nationality.

Types of Private Households:

1. **A one–person– household:** It is the household comprised of one individual.
2. **Nuclear household:** It is the living household comprised of a couple only; a couple and a son or a daughter (own not adopted son or daughter) or more; or a male head of a household with a son or a daughter or more; or a female head of a household with a son or a daughter or more. It is worthy to note that no other relatives or non – relatives live with this household.
3. **Extended Household:** A household of at least one nuclear household together with other relatives.
4. **Composite Household:** Refers to household consisting of at least one nuclear household with other non-relatives.

Average Household Size (Indicator):

It refers to the average number of household members calculated through dividing the total number of members of a certain category divided by the number of households for that particular category.

Sex:

It is classified into male and female.

Age in Completed Years:

The completed age in years of the person enumerated, which is the difference between the date of birth and the census reference period.

Refugee Status:

This status relates to the Palestinians who were forced to leave their land in Palestine which occupied by Israel in 1948. It applies to their male sons and grandchildren.

1. **Registered Refugees:** It applies to registered refugees holding refugee registration cards issued by UNRWA.
2. **Non-Registered Refugees:** It applies to unregistered refugees who do not hold refugee registration cards issued by UNRWA.
3. **Non-Refugee:** It applies to any Palestinian not categorized under any of the two aforementioned status.

Kindergarten:

Any educational institution licensed by MOE offering education to four or five year olds. Kindergarten Consists of the first and second grades.

Educational Attendance:

Attendance means registering the person in any formal education stage irrespective of whether it took the form of continuous attendance or distant learning. Formal education stages include the elementary stage, preparatory stage, (both of which are referred to as the basic stage), secondary stage, and higher education stage.

1. **Attending:** It applies if the person is currently enrolled in a regular educational stage.
2. **Attended and left:** It applies if the person unsuccessfully left a regular educational stage, i.e., without obtaining any degree.
3. **Attended and graduated:** It applies if the person successfully graduated from a regular educational stage and did not enroll in any stage after that.
4. **Never attended:** It applies if the person is not currently enrolled and was never enrolled in any regular educational stage.

Years of Schooling Completed:

It is the number of years successfully completed in formal educational in completed years. It neither includes drop out years, failure years, years of attending in kindergartens, nor on – going educational year. Educational training courses are not included among the years of regular study.

Illiterate: It applies to persons unable to read or write in any language and who were never awarded a certificate from any formal education system.

Can Read and Write: It applies to persons who are able to read and write without completing any of the educational stages. Such persons are generally able to read and write simple sentences.

Employed:

Persons aged 7 years and over who were work at least one hour during the reference period, or who were not at work during the reference period, but held a job or owned business from which they were temporarily absent (because of illness, vacation, temporarily stoppage, or any other reason). The employed person is normally classified in one of two categories according to the number of weekly work hours, i.e. 1–14 work hours and 15 work hours and above. Also the absence due to sick leave, vacation, temporarily stoppage, or any other reason.

Labor Force Status:

A person's work status in terms of being inside or outside the labor force and also classified as follows:

1. **Employed 1-14 work hours:** Persons aged 7 years and over who were at work for at least one hour or were not at work during the reference week but held a job or owned a business from which they were temporarily absent and usually working hours 1-14 hours per week.
2. **Employed 15-34 work hours:** Persons aged 7 years and over who were at work for at least one hour or were not at work during the reference week but held a job or owned a business from which they were temporarily absent and usually working hours 15-34 hours per week.
3. **Employed 35-45 hours or more:** Persons aged 7 years and over who were at work during the reference week and held a job or owned a business from which they were temporarily absent and usually working hours 35-45 hours per week.
4. **Employed 46 hours or more:** Persons aged 7 years and over who were at work during the reference week and held a job or owned a business from which they were temporarily absent and usually working hours 46 hours or more per week.
5. **Does not work but want to work -Ever employed actively seeking a job during the Last 4 weeks:** Those individuals aged 7 years and over who worked for more than two weeks continuously during the past reference period, i.e. this individual did not work even for one hour during the reference week (last week that precedes the night of reference period), although he wants to work and actively seeking a job during the last 4 weeks preceding the interview, by one method of the following: registration at employment office, or registration at a labor union, or asking friends or relatives, or a personal visit to the premises, or reading the newspaper in order to obtain jobs, or searching for a building or land or machinery or equipment in order to establish a private project or seek financial resources. Note: this category is those who worked in the previous two weeks continuously for the last three years.

6. **Does not work and wants to work – never employed actively seeking a job during the last 4 weeks:** Those individuals aged 7 years and over who did not work at all during the last period, were not absent from a job, were available for work and actively seeking a job during the last 4 weeks preceding the interview, by one method of the following: registration at an employment office, or registration at a labor union, or asking friends or relatives, or a personal visit to the premises, or reading the newspaper in order to obtain jobs, or searching for a building or land or machinery or equipment in order to establish a private project or seek financial resources.

Does not work and does not want to work:

Individuals aged 7 years or over for whom the concept of employed or unemployed does not apply, are classified outside the labor force in the sense that this individual did not work even one hour during the reference period, nor is looking for work and does not wish to work and falls under this definition:

7. **Full-time studying / training:** Individuals aged 7 years and above who regularly study in order to obtain a qualified skill and not linked to work during the reference period. It should be noted here that household chores and hobbies are excluded from the concept of employment.
8. **Full-time housekeeping:** females aged 7 years and above not working and not looking for work and not attending regular study and aims to serve the household. This does not include the servicing other households for payment in kind or cash .
9. **Disabled /old age / illness:** An individual aged 7 years and above who cannot do any kind of work due to chronic illness or disability. This category also includes all individuals who are unable to work because of old age.
10. **The existence of income:** If an individual is able to work but does not work and did not wish to work nor look for work because there is revenue or a source of income.
11. **Retirement:** If an individual is able to work but does not work and did not wish to work nor look for work because of his retirement.
12. **Other:** Includes any individual for which all the previously stated did not apply, such as a prisoner, or individual capable of work but not wishing or looking for work and who has no income, such as sons and daughters who are not attending school and do not apply to any situation mentioned previously.

Housing Unit:

A housing unit is a separate and independent place (a building or part of a building) intended for habitation by a single household, or one not intended for habitation but occupied as housing unit by a household at the time of the census. The housing unit may be an occupied or vacant, an occupied non-conventional housing unit or any other place occupied as housing unit by a household at the time of the census. This category includes housing unit of various levels of permanency and acceptability for habitation.

Housing Unit type:

Housing unit type may refer to any of the following:

1. **Villa:** A separately established building that is usually constructed from clean stone. It is constructed for the living of one household and consists of a 2 - suite – single or double or multiple floors connected through internal stairs. One of the suites is constructed as bedrooms whereas the second suite is constructed for reception and involves the kitchen and other related services. In general, the villa is surrounded by a garden regardless of the area of this garden, which is surrounded by boarding wall or fence. Villas normally have roofed parking area (garage). Villas also may include separate small building or extension as part of them.

2. **House:** A building usually established for the residence of one household or more. The house may be comprised of single story or more that is utilized by a single household. Nevertheless, if the house is divided into housing units each of which has its own utilities and occupied by a different household, each housing unit would be classified as an apartment.
3. **Apartment:** It is a part of a building or a house, consisting of one room or more and annexed with kitchen, bathroom and toilet, which are all, closed by external door, leading to the road through a stair way and/or path way. It is prepared usually for one household.
4. **Independent Room:** It is a separate room with no kitchen, bathroom nor toilet, but sharing with other households these basic services, and it is prepared for living.
5. **Tent:** It is made of textile, wool, or hair. It is typically used in the Bedouin Localities.
6. **Marginal\Caravan\Barracks:** It is a separate established building, temporary and unconventional building, It is usually comprised of one or more rooms. The main construction material of the ceiling and the external walls is made of zinc, tibble, reinforced fiber, or building Its ceiling is made of wood or similar materials and the external walls is made of cement bricks and other materials, regardless of their current use and the external walls materials.
7. **Other:** It refers to any type of housing unit other than the aforementioned. Examples of this type include cottages, caves, grottos, and booths occupied by a tenant during the Census.

Room:

The housing unit or part of the housing unit surrounded with walls and has a ceiling, provided that its area is not less than 4m². If the area of the glassy balcony equals or surpasses more than 4m² and is used for living purposes, it is considered a room. Likewise, the salon or living room is considered a room. The kitchen, bathroom, paths and toilet are not considered rooms. Areas allocated for animals and poultry along with those used for work purposes only, are not considered rooms.

Tenure of the Housing Unit:

This section refers to the household tenure of the housing unit that could be one of the following categories:

1. **Owned:** This category applies when the household or one of the household members (usually live therein) owns the Housing unit.
2. **Rented Unfurnished:** If the housing unit is rented without furniture and the payment is paid on a monthly or annually base.
3. **Rented Furnished:** If the housing unit is rented with furniture.
4. **Without Payment:** If the housing unit is used without any payments.
5. **For Work:** If the housing unit is offered to the household as a result of working relation with one member of the family or more.
6. **Other:** If the tenure of the house is not mentioned above.

Main source of drinking water:

Is the most commonly used source by the family for drinking; it is one of the following cases:

1. **Piped into dwelling:** Transferring water through the water network into the dwelling (through internal pipe extensions) and connecting it to one or more facilities, for example, in the kitchen and / or bathroom.
2. **Protected dug well/protected spring:** The dug well is a deep hole in the ground that has been drilled or excavated to reach the groundwater, where the water can be extracted from it using a pump or other means. The spring is intended to automatically flow groundwater from the ground and may be in a pit or surface flow. In the two cases, the

protected well or spring is a dust-protected well, such as bird droppings, insects and other health contaminants, and is separated from the external contaminants and covered so that no pollutant can enter.

3. **Unprotected dug well/unprotected spring:** It is a well or spring without a cover that prevents the arrival of life or any other contaminants to the water surface, and is more exposed to health contaminants.
4. **Rainwater:** Rainwater collected from rooftops or elsewhere and collected in wells or reservoirs. Groundwater is not considered as a collection water for rain. Therefore, the main source of this water is rainwater. Tanks, artesian wells, springs, public water network.
5. **Tanker truck/cart with small tank:** Means large, small or animal-drawn trucks or any means of transporting water using tanks for the housing unit regardless of where the water is stored in the housing unit.
6. **Bottled water:** Water is bought in sealed bottles or gallons, it is not meant that store the water of the house in bottles or gallons.
7. **Public tap:** A source of water available to the public and is usually located in a public square or public place.
8. **Other:** In case the main source of drinking water other than previous case.

Electricity:

1. **Public Network:** Electrical wiring deployed in residential areas and covering all or most of the households in the locality, particularly through electricity companies or local authorities (municipal or village).
2. **Private Generator:** Device used for electric power generation and supply to housing and owned by the owner of the household or group of individuals.
3. **Not Available:** In the case of lack of means and therefore foregoing electricity.

Type of Toilet Facility:

Types of Toilet Facility used by the household.

1. **Flush to piped sewer system:** a public sewer system designed to remove human waste and wastewater from the housing unit to outside. These include pipes, trenches, pumps and disposal mechanisms.
2. **Flush to septic porous tank:** a hole in the ground for the collection of wastewater, and its walls have holes or openings that enable it to leak water to the surrounding land.
3. **Flush to septic tight tank:** a hole in the ground for the purpose of collection of wastewater, and its walls have are tight so that wastewater is not allowed to leak to the surrounding land.
4. **Flush to open drain:** It is the connection of housing unit drains with an area outside the home and not to a public network or a hole (e.g. in the valley.)
5. **no facility/bush/field:** no toilet in the housing unit.
6. **Others:** If the type of toilet used by household members other than the mentioned.

Definitions of Jerusalem J1 & J2

For pure statistical purposes, Jerusalem Governorate was divided into two parts. (Area J1) includes those parts of Jerusalem which were annexed by Israeli occupation in 1967. Those parts include the following localities: (Kafr A'qab, Beit Hanina, Shu'fat Camp, Shu'fat, Al 'Isawiya, Sheikh Jarrah, Wadi al Joz, Bab as Sahira, As Suwwana, At Tur, Jerusalem (Al Quds), Ash Shayyah, Ras al 'Amud, Silwan, Ath Thuri, Jabal al Mukabbir, As Sawahira al Gharbiya, Beit Safafa, Sharafat, Sur Bahir, Umm Tuba.). (Area J2): Includes the following localities: (Rafat, Mikhmas, Qalandiya Camp, Qalandiya, Beit Duqqu, Jaba', Al Judeira, Ar Ram & Dahiyat al Bareed, Beit A'nan, Al Jib, Bir Nabala, Beit Ijza, Al Qubeiba, Kharayib

Umm al Lahim, Biddu, An Nabi Samwil, Hizma, Beit Hanina al Balad, Qatanna, Beit Surik, Beit Iksa, A'nata, Al Ka'abina (Tajammu' Badawi), Az Za'ayyem, Al 'Eizariya, Abu Dis, A'rab al Jahalin (Salamat), As Sawahira ash Sharqiya, Ash Sheikh Sa'd).

1.2 Classifications

Classifications used in the process of collection and processing of statistical data adopted by PCBS, According to international standards and with the Palestinian privacy.

1. Palestinian Localities Guidance, 2017

Chapter Two

Main Findings

This chapter presents the main results for key indicators of Housing conditions in the West Bank, based on the Population Housing and Establishment Census which was carried out during the period (1/12/2017-24/12/2017).

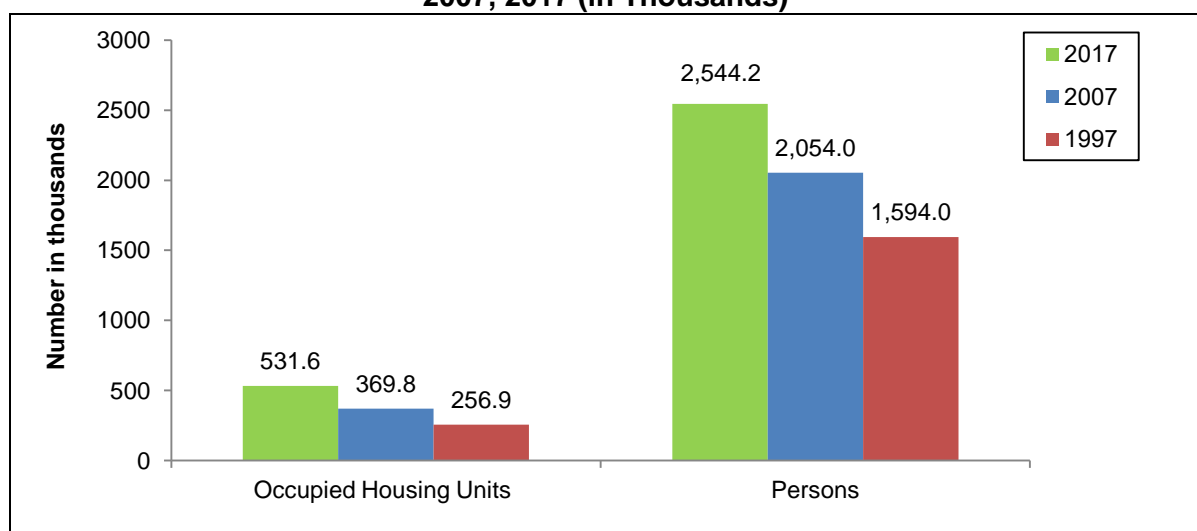
2.1 The Numbers of Occupied Housing Units:

Census data showed that the number of occupied housing units in the West Bank is 594,511, distributed as: 71.5% in urban, 23.6% in rural and 4.9% in camps. (see table 2).

The Census findings also showed that the number of occupied housing units in the West Bank excluded J1 is 531,619 housing units with an increase of 43.8% compared with 2007 Census. (see table 4,5).

Data also showed that number of persons in such occupied housing units totals 2,544,192 excluded J1 with an increase of 23.9% compared with 2007 census. (see table 5).

Number of Occupied Housing Units and Persons in The West Bank* For the Years 1997, 2007, 2017 (in Thousands)



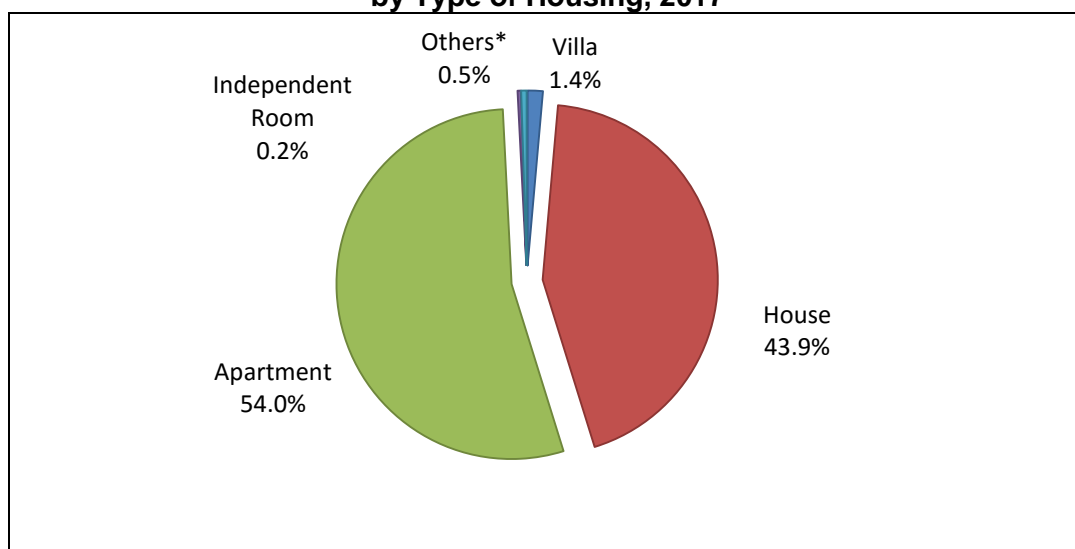
* Data exclude those parts of Jerusalem which were annexed by Israeli Occupation in 1967 .

2.2 Occupied Housing Units by Type

54% of housing units are Classified as Apartments

The census results showed that; 315,226 of occupied housing units are apartments; 54.0% of the total number of occupied housing units, 255,771 of occupied housing units classified as houses; 43.9%, and 8,212 of occupied housing units classified as villas; 1.4% (see table 3).

Percentage Distribution of Occupied Housing Units in the West Bank by Type of Housing, 2017



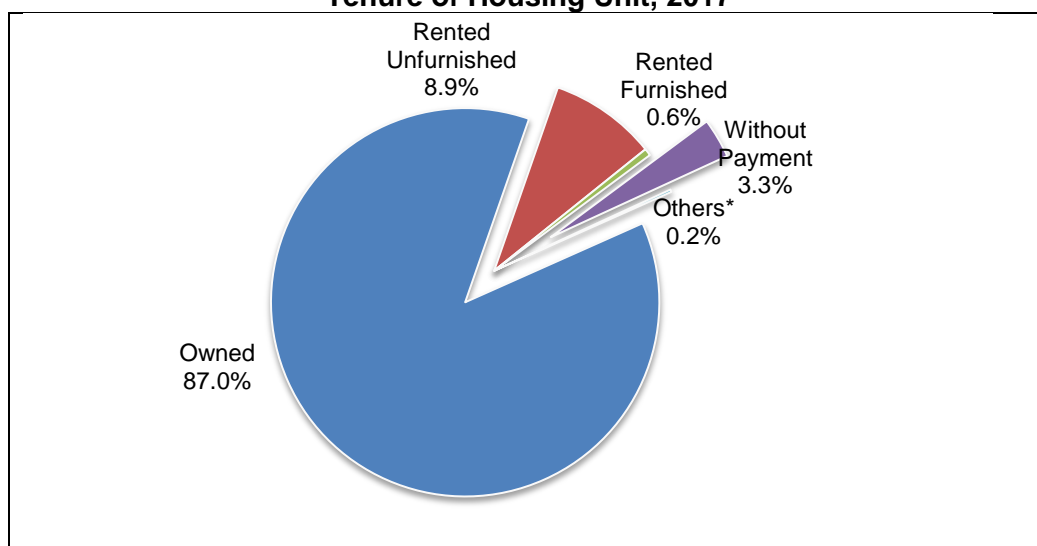
* Others include (Tent, Marginal\Caravan\ Barracks and Other)

2.3 Occupied Housing Units by Tenure of Housing Unit

87% of Occupied Housing Units owned by of the household

The Census finding showed that the majority or 507,423 of the occupied housing units in The West Bank are owned by one of the household's members. This constitutes 87.0% of the total number of the occupied housing units. On the other hand, the unfurnished rented occupied housing units constitute 8.9% or 52,063 of the occupied housing units. (see table 25).

Percentage Distribution of Occupied Housing Units in the West Bank by Tenure of Housing Unit, 2017



* Others include (For Work and Others)

2.4 Housing Density

Camps has the Highest Housing Density

Average housing density (number of persons per room) in the West Bank are 1.3 person per room, which is the same in urban and Rural localities, and reached 1.5 person per room in Camps. The results also indicated that 4.9% of the households live in housing units with housing density 3 persons and more per room. This percentage was 4.5% in Urban compared to 5.7% in Rural, and 8.4% in Camps (see table 32).

2.5 Main Source of Drinking Water

95.1% of Households Use Safe Drinking Water Source

The results excluded J1 showed that the piped into dwelling are the main source of drinking water for 468,094 households; distributed in urban, rural and camps localities respectively as follows 321,536, 120,683 and 25,875.

95.1% of households use an improved drinking water source (piped into dwelling, protected dug well/ protected spring, rainwater, bottled water and public tap); 93.7% in Rural localities, 95.4% in Urban localities, compared to 98.4% in Camps localities (see tables 6,7)

Occupied Housing Units in The West Bank* by Main Source of Drinking Water, 2017

Main Source of Drinking	Occupied Housing Units
Piped Into Dwelling	468,094
Truck/Cart With Small Tank Tanker	24,573
Protected Dug Well/Protected Spring	10,147
Rainwater	9,597
Water Bottled	7,293
Unprotected Dug Well/Unprotected Spring	522
Tap Public	59
Others	226

* Data exclude those parts of Jerusalem which were annexed by Israeli Occupation in 1967.

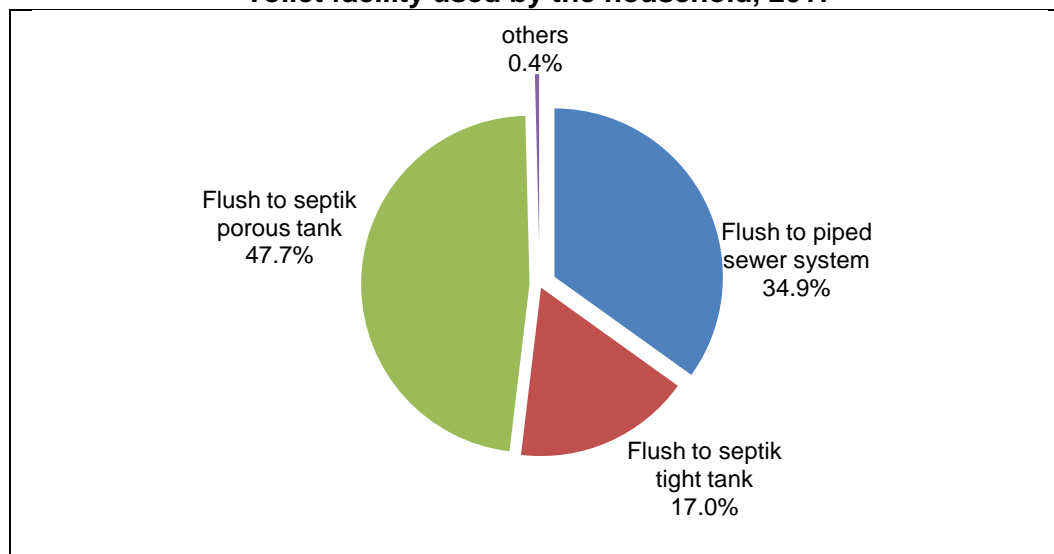
2.6 Occupied Housing Units by Connection to the Electricity

The Census findings showed that the majority of the occupied housing units in the West Bank excluded J1 is supplied with electricity from the electricity network at 99.6% of the occupied housing units totaling 518,250 housing units. The percentage of housing units using electricity generators is 0.3% or 1,939 housing units. On the other hand, 0.1% or 322 occupied housing units are not connected to the electricity network. (see table 10)

2.7 Occupied Housing Units by Type of Toilet facility used

Findings showed that the percentage of occupied housing units in the West Bank excludes J1, which are connected to septic porous tank or septic tight tank is 64.7%. The percentage of occupied housing units which connected to piped sewer system is 34.9% and the percentage of occupied housing units that are connected to flush open drain or with no facility/bush/field is 0.4%. (see table 11).

Percentage Distribution of Occupied Housing Units in The West Bank* by Type of Toilet facility used by the household, 2017



* Data exclude those parts of Jerusalem which were annexed by Israeli Occupation in 1967

** Others include (flush to open drain, no facility/bush/field)

2.8 Availability of Durable Goods and Technology Tools

The Available Durable Goods and Technology Tools were the Lowest at the households living in the camps, West Bank

According to the Census findings, gas/electric cookers, refrigerators, washing machines, and satellite dishes are available to most households in Palestine excludes J1.

Additionally, the results showed that; 37.5% of households in the West Bank have a private car, with clear variation between urban, rural and camps localities (39.3%, 36.6% and 18.5% respectively). As for households have TV/ LCD/ LED/ S-D screen results showed that 75.3%, of households have such goods, of which 77.4%, 71.0%, and 69.9% in urban, rural and camps respectively. (see table 36, 37).

Statistical Tables

