



دولة فلسطين
الجهاز المركزي للإحصاء الفلسطيني

المستعمرات الإسرائيلية في فلسطين
التقرير الإحصائي السنوي، 2017



تم إعداد هذا التقرير حسب الإجراءات المعيارية المحددة في ميثاق الممارسات
للإحصاءات الرسمية الفلسطينية 2006

© ربيع أول، 1440 هـ - نوفمبر، 2018.
جميع الحقوق محفوظة.

في حالة الاقتباس، يرجى الإشارة إلى هذه المطبوعة كالتالي:

الجهاز المركزي للإحصاء الفلسطيني، 2018. المستعمرات الإسرائيلية في فلسطين؛ التقرير الإحصائي السنوي 2017.
رام الله - فلسطين.

جميع المراسلات توجه إلى:

الجهاز المركزي للإحصاء الفلسطيني

ص.ب. 1647، رام الله - فلسطين.

هاتف: 2982700 2 (970/972)

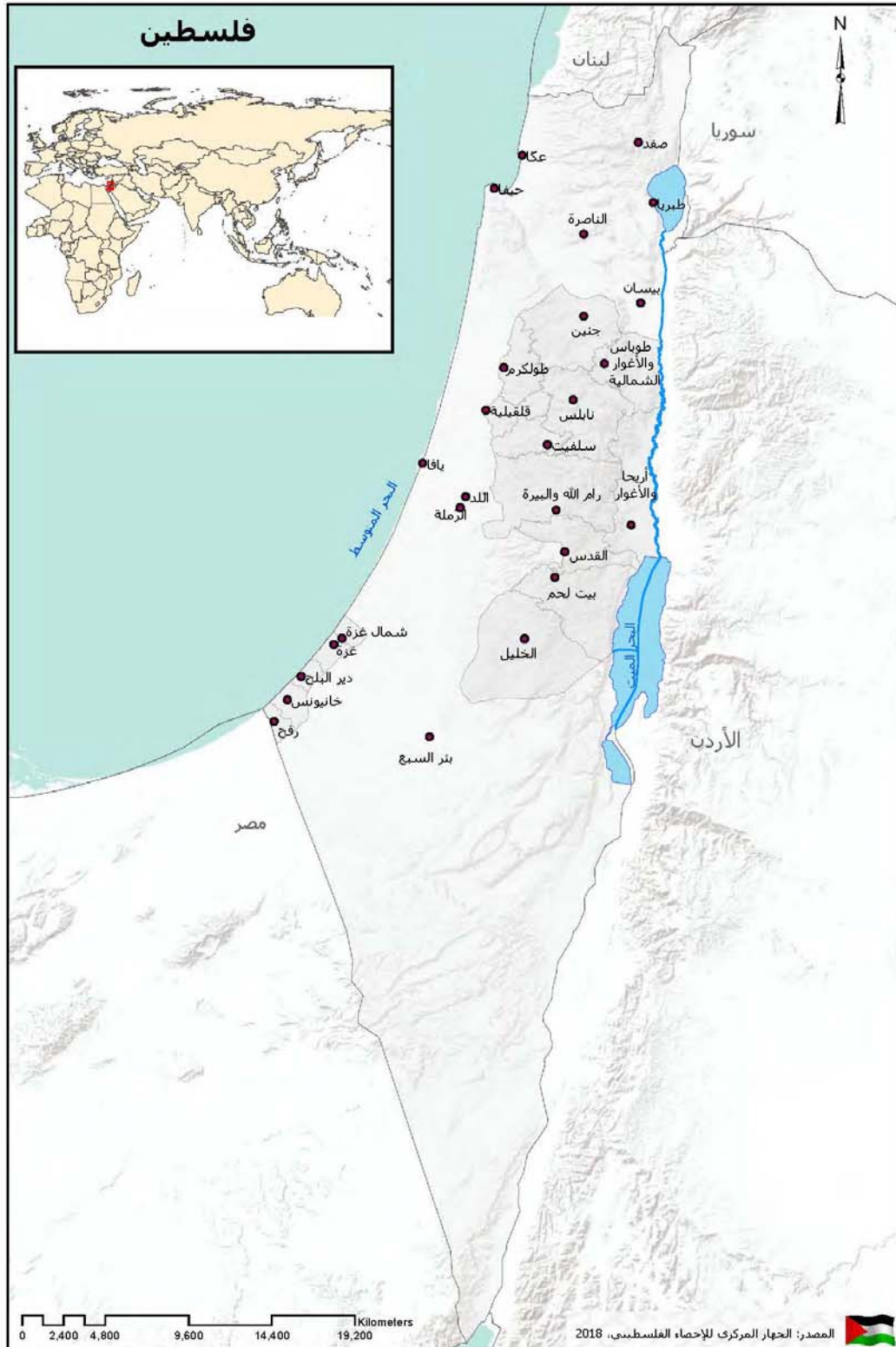
فاكس: 2982710 2 (970/972)

الرقم المجاني: 1800300300

بريد إلكتروني: diwan@pcbs.gov.ps

صفحة إلكترونية: <http://www.pcbs.gov.ps>

الرمز المرجعي: 2395



شكر وتقدير

يتقدم الجهاز المركزي للإحصاء الفلسطيني بالشكر والتقدير إلى جميع المؤسسات الفلسطينية التي تعاونت مع الجهاز في توفير المعلومات والبيانات اللازمة لإعداد التقرير.

لقد تم إعداد تقرير المستعمرات الإسرائيلية في فلسطين 2017، بقيادة فريق فني من الجهاز المركزي للإحصاء الفلسطيني، وبدعم مالي مشترك بين كل من دولة فلسطين ومكتب الممثلة النرويجية لدى دولة فلسطين.

يتقدم الجهاز المركزي للإحصاء الفلسطيني بجزيل الشكر والتقدير إلى مكتب الممثلة النرويجية لدى دولة فلسطين على مساهمتهم القيمة في إعداد هذا التقرير.

فريق العمل

- إعداد التقرير

محمد المصري

- تصميم الخرائط

امنتال عبد الله الشعبي

- تدقيق معايير النشر

حنان جناجره

- المراجعة الأولية

فتحي فراسين

صفية ابراهيم

مروان بركات

محمود عبد الرحمن

ماهر صبيح

رانيا أبو غبوش

- المراجعة النهائية

عناية زيدان

محمد قلالوة

- الإشراف العام

علا عوض

رئيس الجهاز

تنويه للمستخدمين

- تعددت المصادر المستخدمة في اشتقاق الإحصاءات المدرجة في هذا التقرير، وترتب على ذلك عدم إمكانية عرض بيانات إحصائية متسقة بشكل كامل في كل فصول التقرير.
- البيانات الواردة في هذا التقرير حول عدد المستعمرات والمواقع الاستعمارية لا تتسق مع ما يتم نشره من مصادر أخرى لاختلاف التعريفات والتصنيفات.
- هناك 3 مستعمرات وردت في التقرير لا يتوفر بيانات حول عدد السكان (المستعمرين) فيها، وهي موجودة في محافظتي القدس، وأريحا والأغوار.
- تم تقدير عدد سكان المستعمرات الاسرائيلية في القدس الشرقية في العام 2017 بناءً على بيانات معدل النمو لآخر سنتين لكل مستعمرة.
- لغايات ربط المساحة بعدد السكان، فقد تم دمج عدد من المواقع الاستعمارية في منطقة القدس (J1) مع بعضها في هذا التقرير، وقد أدى ذلك إلى ظهور انخفاض في عدد المستعمرات من 22 مستعمرة في العام 2003 إلى 16 مستعمرة في الأعوام 2004-2017. ينبغي التأكيد هنا إلى أن هذا الانخفاض لا يشير بأي شكل إلى انحسار الاستعمار في تلك المنطقة.
- افتقار بعض البيانات إلى الشمولية لوجود بعض الفجوات في البيانات والتي كان من الصعب تغطيتها إلا بعد الرجوع لأكثر من مصدر لهذه البيانات.
- البيانات التي تم الحصول عليها من منشورات مكتب الإحصاء المركزي الإسرائيلي حول الضفة الغربية لا تشمل ذلك الجزء من محافظة القدس والذي ضمه الاحتلال الإسرائيلي إليه عنوة بعيد احتلاله للضفة الغربية عام 1967، ولا المستعمرات التي تم ضمها إلى إسرائيل من أراضي محافظة رام الله والبيرة ومحافظة الخليل، مما أوجد صعوبة في المقارنة بين هذه البيانات وبيانات المصادر الأخرى.
- التعاريف الخاصة بالمستعمرات الإسرائيلية من حيث أنواعها هي حسب تعريف مكتب الإحصاء المركزي الإسرائيلي.

قائمة المحتويات

الصفحة	الموضوع
	قائمة الجداول المقدمة
17	الفصل الأول: المفاهيم والمصطلحات
21	الفصل الثاني: النتائج الأساسية
21	1.2 المستعمرات
21	2.2 عدد المستعمرين
22	3.2 مراحل الاستعمار
23	4.2 طبيعة الاستعمار في الضفة الغربية
27	5.2 المجالس الإقليمية
31	6.2 الانتشار الجغرافي في الضفة الغربية
36	7.2 الأيديولوجيا السائدة
36	8.2 التبعية المؤسسية
39	الفصل الثالث: المنهجية
39	1.3 أهداف التقرير
39	2.3 معالجة البيانات
41	الفصل الرابع: جودة البيانات
41	1.4 دقة البيانات
41	2.4 مقارنة البيانات
43	المراجع
45	الجداول الإحصائية

قائمة الجداول

الصفحة	الجدول
47	جدول 1: مؤشرات مختارة للمواقع الاستعمارية في الضفة الغربية
48	جدول 2: عدد المستعمرات في الضفة الغربية حسب المحافظة والتصنيف، 2017
49	جدول 3: عدد المستعمرين في المستعمرات في الضفة الغربية حسب المحافظة والتصنيف، 2017
50	جدول 4: عدد المستعمرين في المستعمرات وعدد السكان الفلسطينيين في الضفة الغربية حسب المحافظة، 2017
51	جدول 5: عدد المستعمرات في الضفة الغربية حسب سنة التأسيس
52	جدول 6: عدد المستعمرين في المستعمرات في الضفة الغربية حسب السنة والمنطقة، 1986-2017
53	جدول 7: عدد المستعمرات في الضفة الغربية حسب المحافظة وفترة التأسيس، 2017
54	جدول 8: عدد المستعمرين في المستعمرات في الضفة الغربية حسب المحافظة وفترة التأسيس، 2017
55	جدول 9: عدد المستعمرات في الضفة الغربية حسب المحافظة ونوع المستعمرة، 2017
56	جدول 10: عدد المستعمرين في المستعمرات في الضفة الغربية حسب المحافظة ونوع المستعمرة، 2017
57	جدول 11: عدد المستعمرات الحضرية في الضفة الغربية حسب المحافظة وفئات حجم السكان، 2017
58	جدول 12: عدد المستعمرين في المستعمرات الحضرية في الضفة الغربية حسب المحافظة وفئات حجم السكان، 2017
59	جدول 13: عدد المستعمرات الريفية في الضفة الغربية حسب نوع المستعمرة وفئات حجم السكان، 2017
60	جدول 14: عدد المستعمرين في المستعمرات الريفية في الضفة الغربية حسب نوع المستعمرة وفئات حجم السكان، 2017
61	جدول 15: عدد المستعمرات في الضفة الغربية حسب المحافظة والمجلس الإقليمي، 2017
62	جدول 16: عدد المستعمرين في المستعمرات في الضفة الغربية حسب المحافظة والمجلس الإقليمي، 2017
63	جدول 17: عدد المستعمرات في الضفة الغربية حسب المحافظة والانتشار الجغرافي، 2017
64	جدول 18: عدد المستعمرين في المستعمرات في الضفة الغربية حسب المحافظة والانتشار الجغرافي، 2017
65	جدول 19: عدد المستعمرات في الضفة الغربية حسب المحافظة ومعدل الارتفاع عن سطح البحر (متر)، 2017

الصفحة	الجدول
66	جدول 20: عدد المستعمرين في المستعمرات في الضفة الغربية حسب المحافظة ومعدل الارتفاع عن سطح البحر (متر)، 2017
67	جدول 21: عدد المستعمرات الريفية في الضفة الغربية حسب المحافظة والأيدولوجيا السائدة، 2017
68	جدول 22: عدد المستعمرين في المستعمرات الريفية في الضفة الغربية حسب المحافظة والأيدولوجيا السائدة، 2017
69	جدول 23: عدد المستعمرات الريفية في الضفة الغربية حسب المحافظة والتبعية المؤسسية، 2017
70	جدول 24: عدد المستعمرين في المستعمرات الريفية في الضفة الغربية حسب المحافظة والتبعية المؤسسية، 2017

المقدمة

يمثل النشاط الاستعماري الإسرائيلي في فلسطين أحد أخطر الممارسات الإسرائيلية الهادفة إلى منع قيام دولة فلسطينية قابلة للحياة في الضفة الغربية وقطاع غزة. وتعمل مختلف الأجهزة والمؤسسات والمنظمات الإسرائيلية بتوجيه مباشر ودعم رسمي من الحكومة الإسرائيلية على تنفيذ برنامج ممنهج للتوسع الاستعماري في مختلف المناطق الفلسطينية، بحيث تتحول شبكة الاستعمار وما يرافقها من تغيرات طبوغرافية وديمغرافية إلى عائق حقيقي أمام إمكانية قيام دولة فلسطينية ذات تواصل جغرافي.

لا يقتصر تأثير حركة الاستعمار الإسرائيلي على زعزعة الاستقرار السياسي والأمني للمناطق التي تشملها حركة الاستعمار، بل تمتد آثار الاستعمار المدمرة لتشمل التوازن الاجتماعي والاقتصادي والبيئي القائم في المجتمع الفلسطيني، من حيث إعاقتها لتنمية المجتمع الفلسطيني وتقطيع أوصاله وسلبها لمصادره الطبيعية، وتلويث بيئته، إضافة لكونها أداة للسيطرة على هذا المجتمع وتدميره، واستخدام تلك المستعمرات كقواعد انطلاق للجيش الإسرائيلي في انتهاكاته المستمرة ضد الشعب الفلسطيني. ويعاني سكان التجمعات الفلسطينية من التوسعات المستمرة للمستعمرات الإسرائيلية، والاعتداءات اليومية من قبل المستعمرين.

انطلاقاً من هذا الفهم، فقد باشر الجهاز المركزي للإحصاء الفلسطيني العمل على إصدار سلسلة دورية سنوية من هذا التقرير والذي يعرض التطورات الميدانية على واقع الاستعمار الإسرائيلي في فلسطين، ويركز على تقديم وصف كمي لعدد من المؤشرات الإحصائية الأساسية المتعلقة بالمستعمرات والمستعمرين.

يشتمل هذا التقرير على أربعة فصول بالإضافة إلى الجداول، حيث يعرض الفصل الأول المفاهيم والمصطلحات، ويتناول الفصل الثاني النتائج الأساسية، بينما يعرض الفصل الثالث المنهجية ويتناول الفصل الرابع جودة البيانات.

يهدف هذا التقرير إلى توفير بيانات إحصائية للعام 2017 حول عدد المستعمرات والمستعمرين حسب فترة التأسيس، ونوع المستعمرة، والمحافظه، وفئات السكان، والمجلس الإقليمي، والانتشار الجغرافي، والأيدولوجيا السائدة، والتبعية المؤسسية، وذلك لتشكيل قاعدة بيانات كافية لإجراء الدراسات التحليلية فيما يخص المستعمرات والعمل على توفير أداة معلوماتية هامة في يد جميع المهتمين في هذا الموضوع، والمخططين وصانعي القرارات والباحثين.

والله ولي التوفيق،،،

علا عوض
رئيس الجهاز

تشرين ثاني، 2018

الفصل الأول

المفاهيم والمصطلحات

يعرض هذا الفصل المفاهيم والمصطلحات الأساسية التي تم استخدامها في هذا التقرير. وهي تعتمد على التعاريف الخاصة بالمصادر التي تم استقاء البيانات منها، وليس بالضرورة أن تتطابق مع تلك المعتمدة من قبل الجهاز المركزي للإحصاء الفلسطيني.

المستعمرة:

هي مستعمرة معترف بها من قبل سلطة الاحتلال الإسرائيلي، بحيث تنطبق عليها شروط "التجمع"، ويعرف مكتب الإحصاء المركزي الإسرائيلي التجمع على النحو الآتي:

مكان مأهول بشكل دائم، ضمن المعايير الآتية:

1. غالباً ما يسكنه 20 شخص أو أكثر.
2. له إدارة ذاتية.
3. ليس مشمولاً مع الحدود الرسمية لتجمع آخر.
4. تم إقرار تأسيسه رسمياً.

يضاف إلى ذلك المستعمرات والأحياء اليهودية الموجودة في القدس (منطقة J1).

البؤرة الاستعمارية:

هي بناء مدني أو شبه عسكري، لم يتم إقرار إنشائه من قبل السلطات الإسرائيلية، وغالباً ما يتم الإقرار فيما بعد، وذلك باختيار توقيت سياسي مناسب. ومن هذا التعريف يتضح أن البؤرة الاستعمارية قد تتحول إلى مستعمرة أو معسكر.

الموقع الاستعماري:

هو موقع يشمل المستعمرات والبؤر الاستعمارية والمستعمرات العسكرية وشبه العسكرية والمستعمرات الزراعية والمناطق الصناعية ومعسكرات الجيش الإسرائيلي.

مجلس يشع:

هو مجلس يمثل المستعمرين في الضفة الغربية باستثناء ذلك الجزء من محافظة القدس والذي ضمه الاحتلال الإسرائيلي إليه عنوة بعيد احتلاله للضفة الغربية عام 1967. ويتبع مجلس يشع عدة سلطات تسمى مجالس إقليمية.

المجلس الإقليمي:

هو سلطة إدارية تشمل عدة مستعمرات.

الأراضي المبنية في المواقع الاستعمارية:

هي المساحات التي تشمل مناطق البناء، ومرافق الخدمات، والحدائق العامة، والمساحات المكشوفة، والطرق، ومناطق التجريف التي تتم عليها أعمال البناء في المواقع الاستعمارية، ولا تعني الأراضي المخصصة للبناء حسب المخطط الهيكلي للموقع الاستعماري، أو الأراضي التي صودرت لضمها للموقع الاستعماري.

المستعمرة الحضرية:

هي مستعمرة يبلغ عدد سكانها 2000 نسمة أو أكثر، أو أي مستعمرة تقع داخل حدود منطقة القدس (J1) بغض النظر عن عدد السكان فيها.

المستعمرة الريفية:

هي مستعمرة يقل عدد السكان فيها عن 2000 نسمة، ويشمل ذلك المستعمرات الزراعية. ويستثنى من ذلك المستعمرات التي يقل عدد سكانها عن 2000 نسمة والتي تقع داخل حدود منطقة القدس (J1) حيث تصنف على أنها مستعمرات حضرية.

موشاف:

هي مستعمرة ريفية يتم إدارتها بصفة هيئة تعاونية، ويملك سكانها الحق في زراعة الأراضي المصنفة من قبل إدارة أرض إسرائيل، على أنها أراضي زراعية. ويتكون هذا النوع من المستعمرات من مجموعة أسر، كل منها تمثل وحدة مستقلة اقتصادياً. ويدار جزء من الإنتاج من قبل الهيئة التعاونية، ويتم تحديد هذا الجزء من قبل السكان.

موشاف جماعي:

هي مستعمرة ريفية يكون فيها الإنتاج والتسويق مشترك (تعاوني)، والاستهلاك خاص.

كيبوتس:

هي مستعمرة ريفية يكون فيها الإنتاج، والتسويق، والاستهلاك مشترك (تعاوني).

مستعمرة إقامة منتظمة:

هي مؤسسة لها صفات التجمع السكاني، ولا تقع ضمن الحدود الإدارية المنتظمة لتجمع آخر.

مستعمرة جماعية:

هي مستعمرة ريفية يتم إدارتها بصفة هيئة تعاونية، ولا يملك سكانها الحق في زراعة الأراضي، ويتم تحديد مدى النشاطات التعاونية (الإنتاج، والاستهلاك، والنشاطات البلدية والاجتماعية) من قبل السكان.

مستعمرة ريفية أخرى:

هي المستعمرة التي يقل عدد السكان فيها عن 2000 نسمة، وغير مذكورة في أي من أنواع المستعمرات أعلاه.

الانتشار الجغرافي للضفة الغربية:

تقسم الضفة الغربية بموجب هذا التصنيف إلى أربع مناطق: القطاع الشرقي، والقطاع الجبلي، وقطاع التلال الغربية والقدس الكبرى.

ولكل منطقة خواص متشابهة من حيث الطوبوغرافيا، ومدى القرب من التجمعات الفلسطينية، والطرق الرئيسية، والبنية التحتية الاقتصادية، والتركيبة السكانية، والبعد عن الخط الأخضر، وخواص أخرى متشابهة.

القطاع الشرقي: يتضمن منطقة وادي الأردن وشواطئ البحر الميت (خارج الخط الأخضر)، إضافة إلى المنحدرات الشرقية لجبال الضفة الغربية التي تشطرها طوليا من الشمال إلى الجنوب.

القطاع الجبلي: يتضمن المنطقة الواقعة على قمة جبال الضفة الغربية أو حولها، وتعرف هذه المنطقة بخط توزيع المياه أو منطقة قمم الجبال.

قطاع التلال الغربية: يتضمن المنحدرات الغربية لجبال الضفة الغربية، ويمتد غربا حتى الخط الأخضر.

قطاع القدس الكبرى: تمتد هذه المنطقة ضمن مدى واسع حول القدس الغربية، وبالرغم من وقوع معظم هذا القطاع - بالمعنى الجغرافي البحت - ضمن القطاع الجبلي، إلا أنه يمتلك خصائص فريدة تحتاج إلى معالجة مستقلة.

معدل الارتفاع عن سطح البحر (بالأمتار):

هو معدل الارتفاع عن سطح البحر، مقاسا نسبة إلى موقع التمرکز الرئيسي للسكان.

القدس (منطقة J1):

تشمل ذلك الجزء من محافظة القدس والذي ضمه الاحتلال الاسرائيلي اليه عنوة بعيد احتلاله للضفة الغربية عام 1967. وتضم منطقة J1 تجمعات (كفر عقبة، بيت حنينا، مخيم شعفاط، شعفاط، العيسويّة، شيخ جراح، وادي الجوز، باب الساهرة، الصوانة، الطور (جبل الزيتون)، القدس (بيت المقدس)، الشياح، راس العامود، سلوان، الثوري، جبل المكبر، السواجرة العريضة، بيت صفافا، شرفات، صور باهر، أم طوبا).

القدس (منطقة J2):

وتضم تجمعات (زاقات، مخماس، مخيم قلنديا، قلنديا، بيت دقو، جبج، الجديرة، الرام وضاحية البريد، بيت عنان، الجيب، بير نبالا، بيت اجزا، الفبيبة، خرائب أم اللحم، بدو، النبي صموئيل، جزما، بيت حنينا البلد، قطنة، بيت سوريك، بيت اكسا، غناتا، الكعابنة (تجمع بدوي)، الزعيم، العيزرية، ابو ديس، عرب الجهالين (سلامات)، السواجرة الشرقية، الشيخ سعد).

تم استخدام مجموعة من الرموز الخاصة في جداول هذا التقرير

(-) لا يوجد

(..) البيانات غير متوفرة

(R) أرقام معدلة

الفصل الثاني

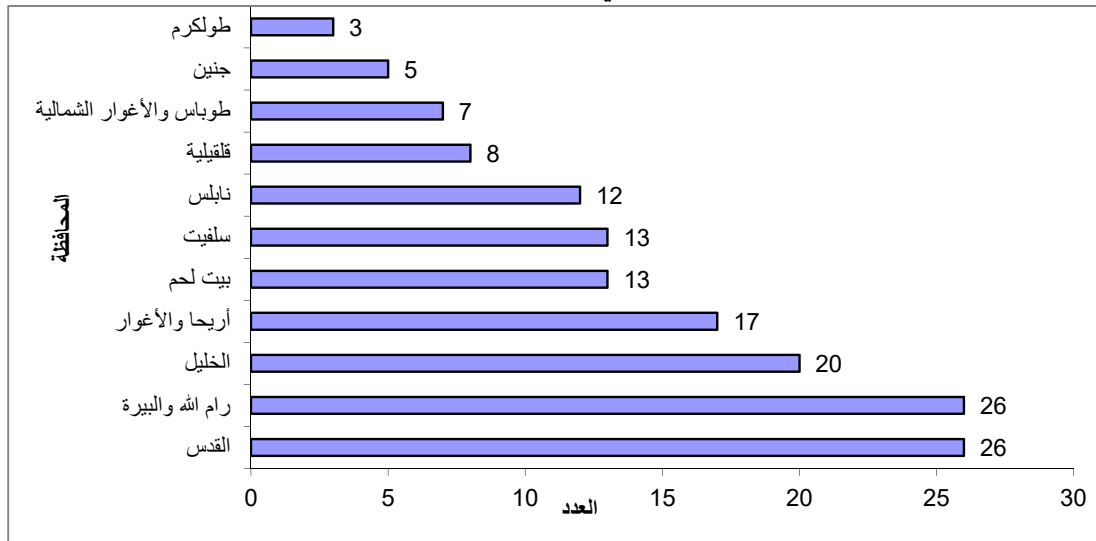
النتائج الأساسية

يعرض هذا الفصل ملخصاً لأهم النتائج حول المؤشرات السكانية والجغرافية والحيوية لسكان المستعمرات الإسرائيلية في الضفة الغربية.

1.2 المستعمرات

تشير البيانات إلى أن عدد المستعمرات الإسرائيلية في الضفة الغربية قد بلغ 150 مستعمرة وذلك في نهاية العام 2017، منها 26 مستعمرة في محافظة القدس تتوزع بواقع 16 مستعمرة في القدس (J1)، و10 مستعمرات في القدس (J2)، كما بلغ عدد المستعمرات في محافظة رام الله والبيرة 26 مستعمرة، وكان أقل عدد من المستعمرات في محافظة طولكرم بواقع ثلاث مستعمرات، (أنظر/ي جدول 2).

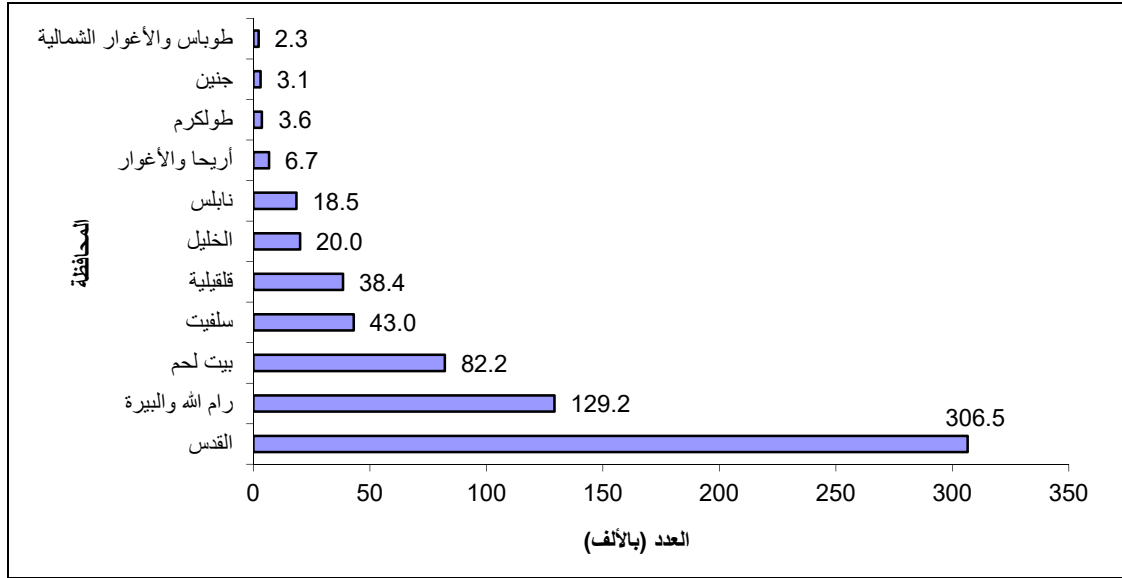
عدد المستعمرات الإسرائيلية في الضفة الغربية حسب المحافظة، 2017



2.2 عدد المستعمرين

تشير التقديرات إلى أن عدد المستعمرين في الضفة الغربية قد بلغ 653,621 مستعمراً، وذلك في نهاية العام 2017، ويتضح من البيانات أن معظم المستعمرين يسكنون محافظة القدس بواقع 306,529 مستعمراً، منهم 225,335 مستعمراً في منطقة (J1)، يليها محافظة رام الله والبيرة بواقع 129,201 مستعمراً، و82,190 مستعمراً في محافظة بيت لحم و43,037 مستعمراً في محافظة سلفيت. أما أقل المحافظات من حيث عدد المستعمرين فهي محافظة طوباس والأغوار الشمالية بواقع 2,272 مستعمراً، (أنظر/ي جدول 3).

عدد المستعمرين (بالألف) في المستعمرات الإسرائيلية في الضفة الغربية حسب المحافظة، 2017



3.2 مراحل الاستعمار

يمكن رصد منحنى تأسيس المستعمرات الإسرائيلية من خلال تقسيم سنوات الاحتلال إلى عدة مراحل:

- المرحلة الأولى 1967-1976: تم فيها تأسيس المستعمرات بصورة انتقائية، ضمن سياسة استعمار تعتمد على الكيف وليس الكم، وتركزت المستعمرات في القدس والغور وذلك بوجي من خطة ألون.
- المرحلة الثانية 1977-1984: شهدت هذه المرحلة صعود حزب الليكود، وتزايد نفوذ حركة غوش ايمونيم الاستعمارية، إضافة إلى عقد اتفاقية كامب ديفيد مع مصر وما تبعها من إخلاء مستعمرات شبه جزيرة سيناء.

لقد شهدت هذه المرحلة طفرة في بناء المستعمرات، والتوسع في انتشارها الأفقي، وكان الإطار النظري لهذا التوسع مجموعة من الخطط/المشاريع الاستعمارية من أهمها:

- خطة شارون: تتضمن هذه الخطة إقامة كتل استعماري في الضفة الغربية يقطعها طوليا (من الشمال إلى الجنوب) تمتد منه قطاعات عرضية واسعة.
- خطة متياهو دروبلس: تهدف هذه الخطة إلى توطين 120,000 يهودي من خلال بناء 50 مستعمرة تقام في الأماكن الاستراتيجية في فلسطين.
- خطة غوش ايمونيم: تتركز المستعمرات، بحسب خطة هذه الحركة الاستعمارية، تماما في المناطق التي تحاول المشاريع الاستعمارية الأخرى تجنبها: قرب التجمعات السكانية الفلسطينية في المرتفعات.

ونتيجة لذلك انتشر الاستعمار في مختلف المناطق الفلسطينية، دون أن يتم الاحتكام - بالضرورة - إلى المنطق السياسي والجغرافي والاستراتيجي من وراء هذا الانتشار.

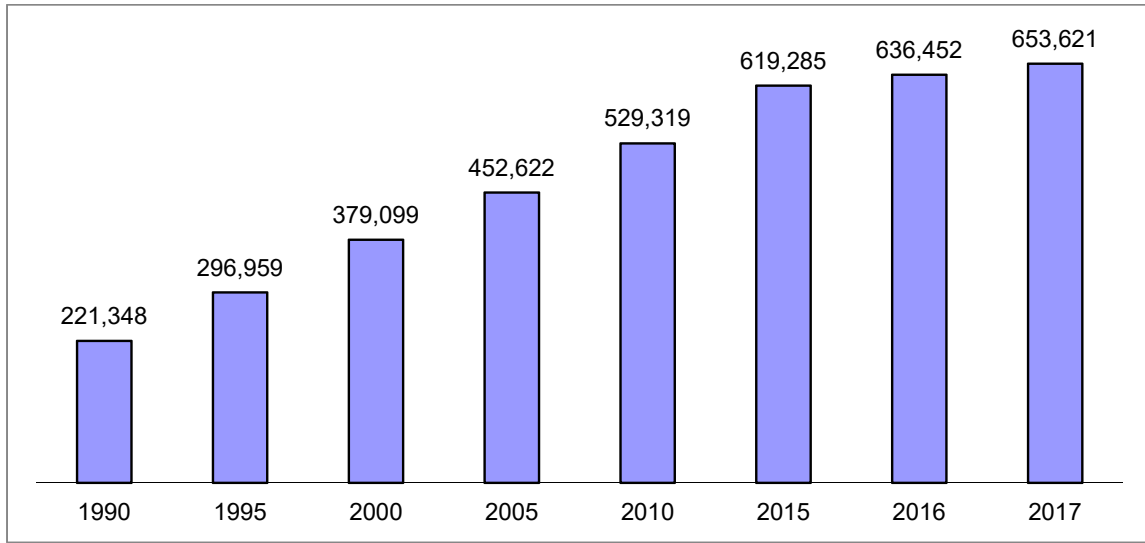
- المرحلة الثالثة 1985-1990: عادت في هذه المرحلة وتيرة الاستعمار - من حيث الكم - إلى ما يشبه المرحلة الأولى، وقد يكون ذلك عائد إلى عدم وجود أماكن كثيرة تصلح للاستعمار (عند أخذ البعد القانوني والجغرافي بعين الاعتبار)، إضافة إلى التضارب في الرؤية الاستعمارية بين جناحي الائتلاف الحاكم (حزب العمل وحزب الليكود)، ذلك الائتلاف الذي حكم في أغلب سنوات هذه المرحلة.

- المرحلة الرابعة 1991-2017: انخفضت وتيرة التوسع في تأسيس المستعمرات بصورة حادة، ولم يبني في الأعوام 1992، 1993، 1995، 2000-2012 أي مستعمرة جديدة. ويعود ذلك إلى مسيرة السلام وما رافقها من ضغوط دولية على إسرائيل لتجميد الاستعمار، وعدم وجود استقرار سياسي في إسرائيل خلال تلك المرحلة، إلا أن سلطات الاحتلال قامت بتحويل بؤرة استعمارية "رحاليم" إلى مستعمرة العام 2013.

وللتعويض عن ذلك لجأت سلطات الاحتلال خلال هذه الفترة إلى تسمين المستعمرات القائمة سواء من حيث السكان أو من خلال إقامة وإنشاء "أحياء" جديدة ضمن حدود المستعمرات القائمة. يضاف إلى ذلك البدء في إنشاء جدار الضم والتوسع في شهر حزيران من العام 2002، ذلك الجدار الذي رسمت حدوده كنتائج للمفاوضات الداخلية بين الحكومة الإسرائيلية وزعماء المستعمرين، وبهذا تم ضم حوالي 88% من سكان المستعمرات إلى المنطقة الواقعة داخل الجدار¹. وفي نفس الفترة اتسعت وتصاعدت هجمة الأذرع الاستعمارية من خلال إنشاء البؤر الاستعمارية، حيث بلغ عددها 116 بؤرة في نهاية العام 2017، (أنظر/ي جدول 1).

وبالإجمال فقد تطور عدد المستعمرات في الضفة الغربية خلال السنوات 1967-2017 من مستعمرة واحدة في العام 1967 إلى 150 مستعمرة في العام 2017، (أنظر/ي جدول 5).

عدد المستعمرين في المستعمرات الإسرائيلية في الضفة الغربية لسنوات مختارة



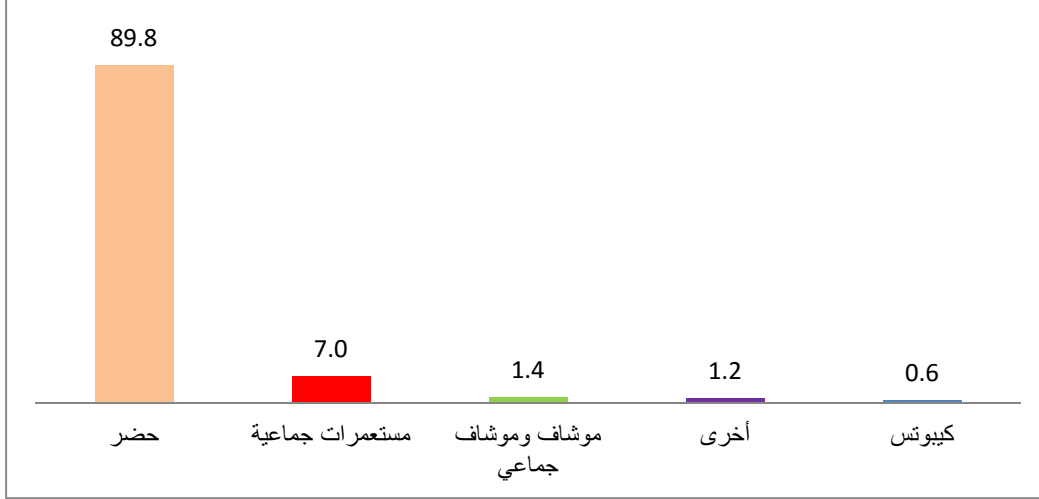
4.2 طبيعة الاستعمار في الضفة الغربية

تشير البيانات إلى أن عدد المستعمرات الحضرية في الضفة الغربية قد بلغ 59 مستعمرة، وذلك في نهاية العام 2017، منها 22 مستعمرة في محافظة القدس، ويمثل سكان هذا النوع من المستعمرات حوالي 89.8% من المجموع الكلي لعدد المستعمرين في الضفة الغربية، (أنظر/ي جدول 9، 10).

¹ الجهاز المركزي للإحصاء الفلسطيني، قاعدة بيانات المستعمرات الإسرائيلية في فلسطين: بيانات غير منشورة.

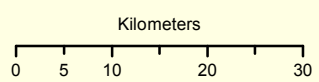
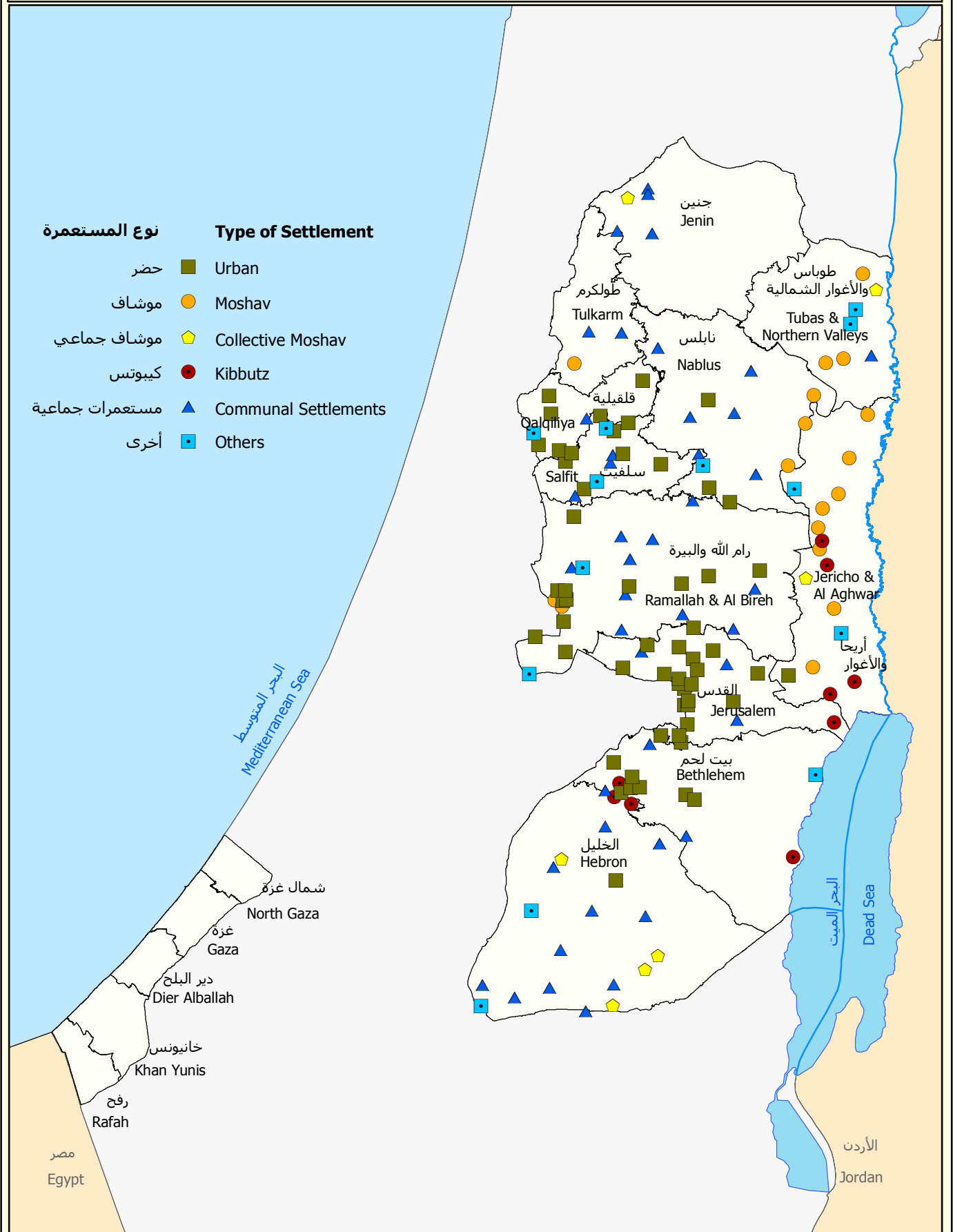
كما أن عدد المستعمرات الريفية في الضفة الغربية لعام 2017 قد بلغ 91 مستعمرة، معظمها تصنف مستعمرات جماعية بواقع 44 مستعمرة يسكنها 45,798 مستعمراً، يليها موشاف بواقع 17 مستعمرة يسكنها 5,188 مستعمراً، (أنظر/ي جدول 9، 10).

التوزيع النسبي للمستعمرين في المستعمرات في الضفة الغربية حسب نوع المستعمرة، 2017



أما بخصوص توزيع المستعمرات الريفية حسب فئات عدد السكان، فيتضح من بيانات العام 2017 أن هناك 13 مستعمرة ريفية في الضفة الغربية يسكن الواحدة منها أقل من 200 مستعمراً، و 25 مستعمرة يسكن الواحدة منها 200-499 مستعمراً، والباقي 53 مستعمرة يسكن الواحدة منها 500-1,999 مستعمراً، (أنظر/ي جدول 13، 14).

عدد المستعمرات الاسرائيلية في الضفة الغربية حسب نوع المستعمرة، 2017
 Number of Israeli Settlements in the West Bank by Type of Settlement, 2017



المصدر: الجهاز المركزي للإحصاء الفلسطيني، 2018
 Source: Palestinian Central Bureau of Statistics, 2018

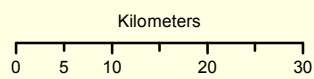
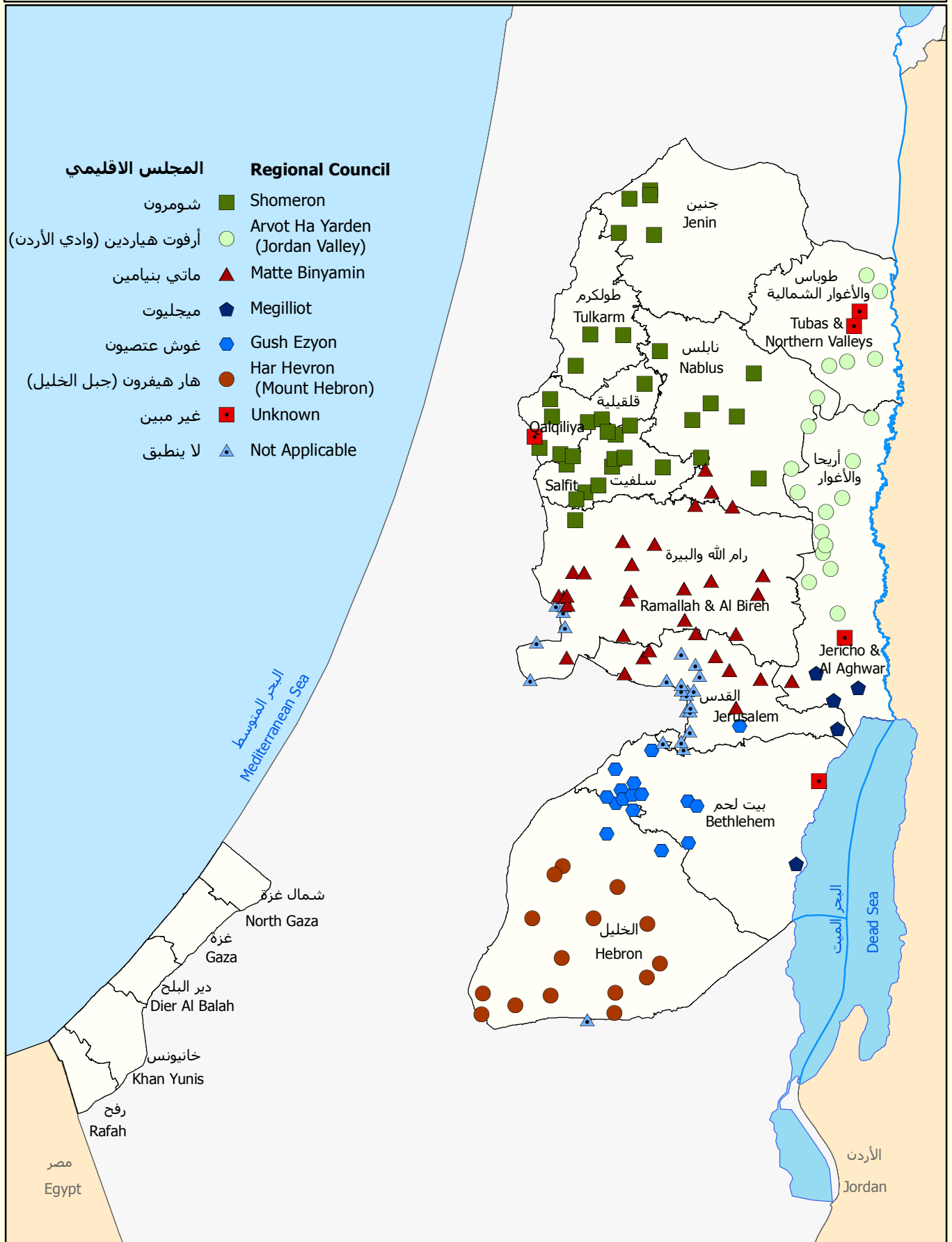
5.2 المجالس الإقليمية

تمثل المجالس الإقليمية سلطة إدارية تشمل عدة مستعمرات، وتتبع هذه المجالس لـ "يشع" وهو مجلس أعلى يمثل المستعمرين في الضفة الغربية. مع ملاحظة أن شمولية تمثيل هذا المجلس لا تمتد إلى القدس (منطقة J1) ولا المستعمرات الأخرى التي تم ضمها إلى إسرائيل.

هناك 6 مجالس إقليمية في الضفة الغربية:

- توزعت المستعمرات وسكانها في نهاية العام 2017 على المجالس الإقليمية وفقاً لما يلي:
- شمرون: بلغ عدد المستعمرات التي تتبع هذا المجلس 35 مستعمرة يسكنها 100,569 مستعمراً.
 - أرفوت هياردين (وادي الأردن): بلغ عدد المستعمرات التي تتبع هذا المجلس 19 مستعمرة يسكنها 5,619 مستعمراً.
 - ماتي بنيامين: بلغ عدد المستعمرات التي تتبع هذا المجلس 32 مستعمرة يسكنها 199,121 مستعمراً.
 - ميغليوت: بلغ عدد المستعمرات التي تتبع هذا المجلس 5 مستعمرات يسكنها 1,353 مستعمراً.
 - غوش عتصيون: بلغ عدد المستعمرات التي تتبع هذا المجلس 16 مستعمرة يسكنها 87,194 مستعمراً.
 - هار هيفرون (جبل الخليل): بلغ عدد المستعمرات التي تتبع هذا المجلس 15 مستعمرة يسكنها 15,683 مستعمراً وتقع جميع هذه المستعمرات في محافظة الخليل، (أنظر/ي جدول 15، 16).

عدد المستعمرات الاسرائيلية في الضفة الغربية حسب المجلس الاقليمي، 2017
 Number of Israeli Settlements in the West Bank by Regional Council, 2017



المصدر: الجهاز المركزي للإحصاء الفلسطيني، 2018
 Source: Palestinian Central Bureau of Statistics, 2018

6.2 الانتشار الجغرافي في الضفة الغربية

تقسم الضفة الغربية بموجب هذا التصنيف إلى أربع مناطق: القطاع الشرقي، والقطاع الجبلي، وقطاع التلال الغربية، والقدس الكبرى. (لمزيد من التفاصيل حول حدود كل قطاع أنظر/ي فصل المفاهيم والمصطلحات).

إن هذا التصنيف يعتمد بشكل أساسي على ما ورد في الدراسة المعنونة "انتزاع الأرض: سياسة إسرائيل الاستعمارية في الضفة الغربية" والتي أجراها مركز المعلومات الإسرائيلي لحقوق الإنسان في الأراضي المحتلة (بيتسيلم)؛ بغرض تحليل أثر المستعمرات على حقوق الإنسان الفلسطيني.

القطاع الشرقي:

إن التأثيرات الأساسية على السكان الفلسطينيين في هذا القطاع تتمثل في الحد من فرص التطوير الاقتصادي (الزراعي بشكل خاص) والحضري. يضم هذا القطاع 28 مستعمرة حسب بيانات نهاية العام 2017. بلغ عدد المستعمرين في هذا القطاع 7,656 مستعمرين، يمثلون 1.2% من مجموع المستعمرين في الضفة الغربية (أنظر/ي جدول 17، 18).

القطاع الجبلي:

إن الأهداف الرئيسية من إقامة المستعمرات في هذا القطاع تتمثل بالسيطرة على شريان المواصلات الرئيسي الذي يربط أهم المدن الفلسطينية في الضفة الغربية ببعضها (طريق رقم 60)، من خلال إقامة تكتلات استعمارية تمنع البناء الفلسطيني بالقرب من هذا الطريق، ومنع التواصل العمراني الفلسطيني على حديه، إضافة إلى تطويق المدن الفلسطينية ومنع توسعها العمراني.

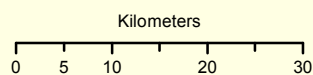
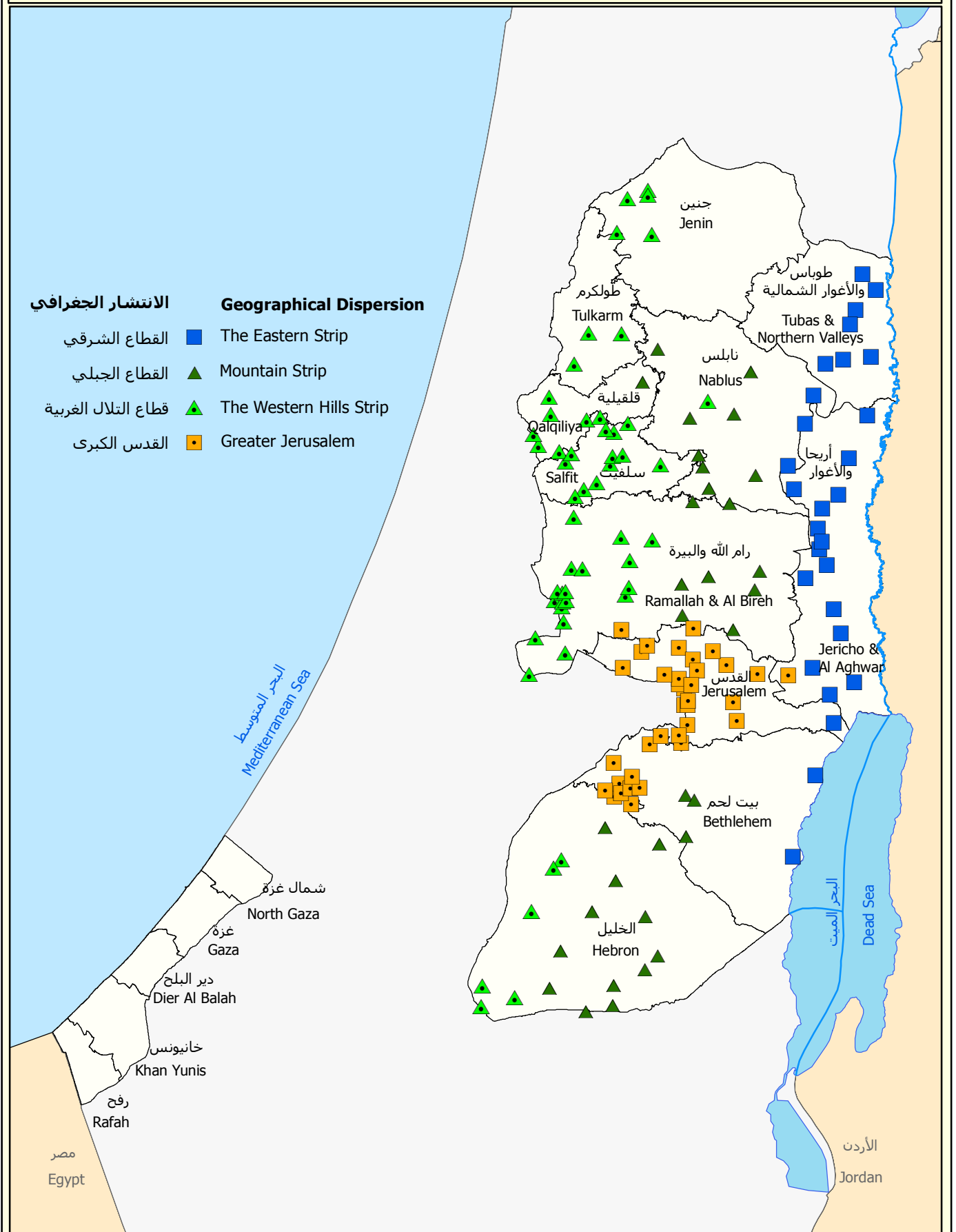
يضم هذا القطاع 32 مستعمرة حسب بيانات نهاية العام 2017. بلغ عدد المستعمرين في هذا القطاع 58,490 مستعمراً، يمثلون 8.9% من مجموع المستعمرين في الضفة الغربية (أنظر/ي جدول 17، 18).

قطاع التلال الغربية:

إن الأهداف الرئيسية من إقامة المستعمرات في هذا القطاع تتمثل بمحو الخط الأخضر الذي يعتبر حداً سياسياً يفصل بين فلسطين وإسرائيل، وخلق تواصل عمراني بين المستعمرات والمدن الرئيسية في إسرائيل، ومنع التواصل العمراني بين التجمعات الفلسطينية، (يلاحظ هنا أن 3 مستعمرات ضمن هذا القطاع قد تم ضمها إلى إسرائيل).

ضم قطاع التلال الغربية 53 مستعمرة حسب بيانات نهاية العام 2017. بلغ عدد المستعمرين في هذا القطاع 200,170 مستعمراً، يمثلون 30.6% من مجموع المستعمرين في الضفة الغربية، (أنظر/ي جدول 17، 18).

عدد المستعمرات الاسرائيلية في الضفة الغربية حسب الانتشار الجغرافي، 2017
Number of Israeli Settlements in the West Bank by Geographical Dispersion, 2017



المصدر: الجهاز المركزي للإحصاء الفلسطيني، 2018
 Source: Palestinian Central Bureau of Statistics, 2018



قطاع القدس الكبرى:

إن العنوان الرئيسي للإجراءات الاستعمارية في القدس هو تهويد الجزء الشرقي من المدينة أي منطقة J1، وتحقيقاً لذلك قامت سلطات الاحتلال بإجراءات فورية بعد احتلال المدينة في العام 1967، فيما يلي تذكير بأبرز هذه الإجراءات:

- إصدار الكنيست الإسرائيلي قرار بضم القدس الشرقية إلى إسرائيل.
- توسيع حدود القدس العربية إلى عشرة أضعاف مساحتها وضمها إلى الجزء الغربي من المدينة.
- شن حملة ترهيب ضد السكان العرب بغرض تشجيعهم على مغادرة المدينة.
- هدم حي المغاربة وإجلاء سكانه.
- إجلاء قسم كبير من سكان حي الشرف.
- عزل أحياء عربية كاملة عن القدس.
- مصادرة ووضع اليد على مساحات واسعة من الأراضي العربية.

لم تحد سلطات الاحتلال عن عنوان تهويد القدس العربية منذ السنة الأولى للاحتلال وحتى يومنا هذا، وتمثلت الأهداف الرئيسية للاستعمار، بما يلي:

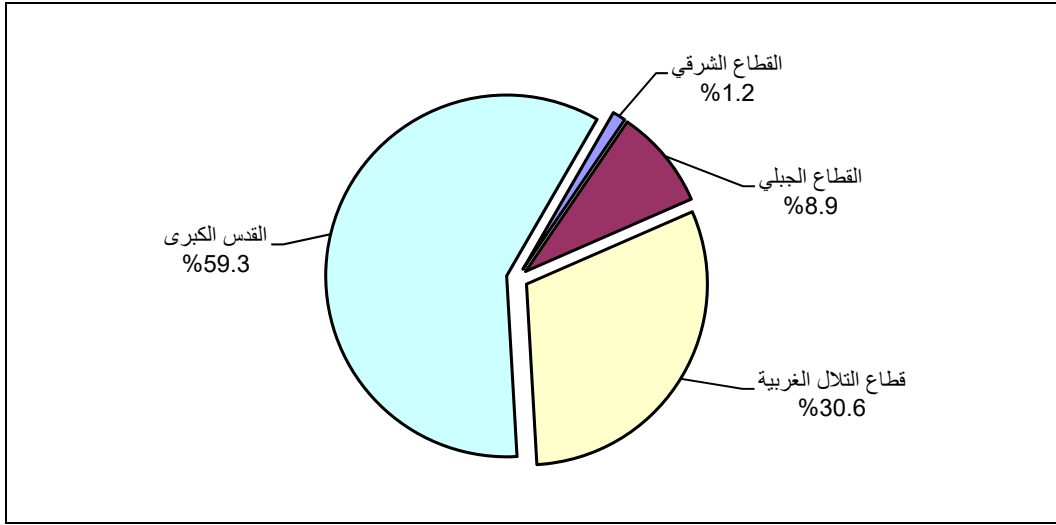
- تركيز أغلبية يهودية مطلقة في القدس تكون العامل الحاسم في أي اتفاق مستقبلي حول المدينة.
- خلق حقائق تمنع تقسيم المدينة مجدداً.
- عزل القدس العربية عن غيرها من مناطق الضفة الغربية.
- تطويق حدود البلدية بمستعمرات / قلاع إسرائيلية.
- إقامة القدس الكبرى التي تمتد من رام الله إلى الخليل، ومن أريحا إلى بيت شيمش (داخل الخط الأخضر).
- خلق تواصل إقليمي بين المستعمرات في الجزء الشرقي من المدينة والأحياء اليهودية الواقعة في الجزء الغربي من المدينة، وبعبارة أخرى محو الخط الأخضر الذي يفصل بين شطري المدينة.

من أهم نتائج سياسة الاستعمار التي اتبعت في هذا القطاع ما يلي:

- فقدان أجزاء واسعة من فلسطين عبر المصادرة والإغلاق ووضع اليد وتقييد البناء. إن نسبة الأراضي المتاحة البناء عليها في منطقة J1 لا تزيد عن 8% من أراضي هذه المنطقة.
- الحد من التواصل العمراني الجنوبي لمحافظة رام الله والبييرة، والتواصل العمراني الشمالي لمحافظة بيت لحم.
- منع التواصل الجغرافي بين الأحياء العربية داخل منطقة J1، ومنع تطورها العمراني.
- فصل مراكز المدن الفلسطينية الواقعة شمال المدينة عن تلك الواقعة جنوبها، وفصل تلك المراكز عن المدينة نفسها.

ضم قطاع القدس الكبرى 37 مستعمرة حسب بيانات نهاية العام 2017، موزعة على النحو الآتي: 25 مستعمرة في محافظة القدس منها 16 مستعمرة (حي يهودي) في منطقة (J1)، ومستعمرة واحدة في رام الله والبييرة ومستعمرة واحدة في أريحا والأغوار، و8 مستعمرات في بيت لحم، ومستعمرتين في الخليل. بلغ عدد المستعمرين في هذا القطاع 387,305 مستعمراً، يمثلون 59.3% من مجموع المستعمرين في الضفة الغربية. وفي محافظة القدس بلغ عددهم 306,130 مستعمراً يشكلون 79.0% من مجموع المستعمرين في هذا القطاع، منهم 225,335 مستعمراً في منطقة (J1) يشكلون 58.2% من إجمالي المستعمرين لهذا القطاع، (أنظر/ي جدول 17، 18).

التوزيع النسبي للمستعمرين في المستعمرات الإسرائيلية في الضفة الغربية حسب الانتشار الجغرافي، 2017



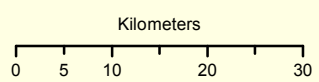
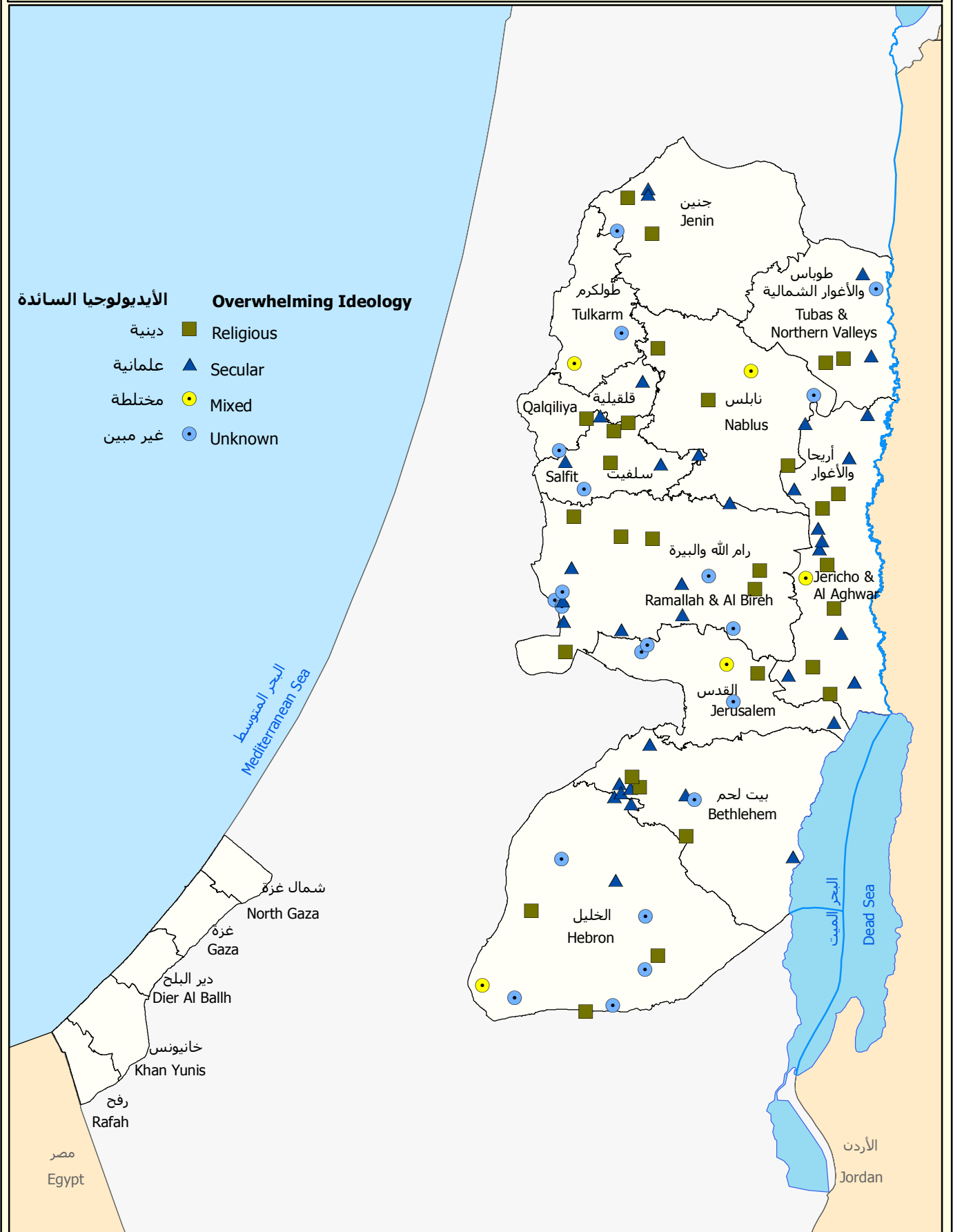
7.2 الأيديولوجيا السائدة

لقد تم تقسيم المستعمرات الريفية في هذا التقرير حسب الأيديولوجيا السائدة، على النحو الآتي: مستعمرات ذات طابع متدين، ومستعمرات ذات طابع علماني، ومستعمرات مختلطة. تشير بيانات نهاية العام 2017 إلى أن سكان المستعمرات الريفية يعيشون في 91 مستعمرة، منها 30 مستعمرة دينية يسكنها 30,978 مستعمراً، و36 مستعمرة علمانية يسكنها 16,867 مستعمراً، و5 مستعمرات مختلطة يسكنها 6,918 مستعمراً، والباقي لا يتوفر بيانات حول الأيديولوجيا السائدة فيها، (أنظر/ي جدول 21، 22).

8.2 التبعية المؤسسية

ينطبق هذا التقسيم على المستعمرات الريفية. يتركز سكان المستعمرات الريفية في مستعمرات تتبع حركة "أمناه" الاستعمارية: بواقع 30 مستعمرة يسكنها 30,744 مستعمراً، يشكلون ما نسبته 45.9% من مجموع المستعمرين في المستعمرات الريفية في الضفة الغربية، (أنظر/ي جدول 23، 24).

عدد المستعمرات الاسرائيلية الريفية في الضفة الغربية حسب الأيديولوجيا السائدة، 2017
Number of Israeli Rural Settlements in the West Bank by Overwhelming Ideology, 2017



المصدر: الجهاز المركزي للإحصاء الفلسطيني، 2018
 Source: Palestinian Central Bureau of Statistics, 2018



الفصل الثالث

المنهجية

يحتوي هذا الفصل على المنهجية التي تم إتباعها في جمع البيانات من المصادر المختلفة لأهداف إعداد هذا التقرير، ومن أهمها مكتب الإحصاء المركزي الإسرائيلي ومعهد القدس للدراسات الإسرائيلية.

1.3 أهداف التقرير

1. توفير بيانات إحصائية حول عدد المستعمرات الإسرائيلية والمستعمرين في الضفة الغربية حسب فترة التأسيس، ونوع المستعمرة، والمحافظة، وفئات السكان، والمجلس الإقليمي، والانتشار الجغرافي، والأيدولوجيا السائدة، والتبعية المؤسسية.
2. تشكيل قاعدة بيانات كافية لإجراء الدراسات التحليلية فيما يخص المستعمرات والعمل على توفير أداة معلوماتية هامة في يد جميع المهتمين في هذا الموضوع، والمخططين وصانعي القرارات والباحثين.

2.3 معالجة البيانات

تشمل البيانات جميع المستعمرات الإسرائيلية ضمن المساحة المصنفة من قبل الجهات الرسمية الفلسطينية على أنها تمثل الضفة الغربية، بما في ذلك القدس منطقة J1، والمنطقة الحرام في محافظة رام الله والبيرة والمناطق العسكرية المغلقة الواقعة على امتداد الخط الأخضر في الضفة الغربية.

تحتوي قاعدة بيانات المستعمرات المشار إليها سابقاً على مجموعة من الحقول اللازمة لإعداد الجداول، ويتم تحديثها سنوياً، ومن ثم استخراج الجداول بناء على النتائج المحدثة، وذلك على النحو الآتي:

1. تحديث بيانات الأعوام السابقة فيما يتعلق بسكان كل مستعمرة، وتصنيف الحقل الجديد ضمن فئة "محدث" أو Revised.
2. ربط سكان كل مستعمرة مع عدد السكان لعام الإسناد وذلك للمستعمرات التي يتوفر بيانات عنها وعادة ما يتم تحديث هذه البيانات من قبل الإحصاء الإسرائيلي سنوياً.
3. بعد تحديث قاعدة البيانات يتم إجراء تدقيق شامل لفحص معقولية وتناسق الأرقام مقارنة مع البيانات السابقة.
4. إجراء مطابقة بين النتائج في قاعدة البيانات مع النتائج في المصادر الأصلية وذلك ضمن نفس المنطقة الجغرافية القابلة للمقارنة.
5. استخراج الجداول وتدقيقها.

تم إعداد تقرير المستعمرات الإسرائيلية في فلسطين، بالاستناد إلى قاعدة البيانات الخاصة بالمواقع الاستعمارية في فلسطين، والتي تم إنشاؤها بغرض توفير بيانات إحصائية خاصة بالمستعمرات الإسرائيلية في فلسطين، بالاعتماد على عدة مصادر وهي:

1. قاعدة بيانات المستعمرات:

قام الجهاز المركزي للإحصاء الفلسطيني منذ العام 2002 بإنشاء قاعدة بيانات خاصة حول المستعمرات الإسرائيلية في فلسطين ومن ثم تم تطويرها وتحديثها بشكل مستمر. وقد تم ذلك استناداً إلى مجموعة من المصادر من بينها وزارة التخطيط والتعاون الدولي الفلسطينية (سابقاً)، وعدداً من المصادر الفلسطينية والإسرائيلية الأخرى، إضافة إلى تقديرات الجهاز.

2. مكتب الإحصاء المركزي الإسرائيلي:

يمثل مكتب الإحصاء المركزي الإسرائيلي المصدر الأساسي للبيانات السنوية المتعلقة بسكان المستعمرات الإسرائيلية وتاريخ تأسيس المستعمرة، ونوع المستعمرة والمجلس الإقليمي والتبعية المؤسسية.

يشار إلى أن بيانات هذا المصدر تمثل المستعمرات الواقعة في الضفة الغربية، ولا تشمل البيانات المتعلقة بالقدس منطقة J1.

3. منظمة السلام للشرق الأوسط:

قاعدة بيانات منظمة السلام للشرق الأوسط، والتي تمثل مصدر البيانات السنوية المتعلقة بسكان المستعمرات الإسرائيلية التي يقل عدد السكان فيها عن 5,000 مستعمر.

4. معهد القدس للدراسات الإسرائيلية:

يمثل معهد القدس للدراسات الإسرائيلية المصدر الأساسي للبيانات السنوية المتعلقة بأعداد المستعمرين في القدس منطقة J1.

الفصل الرابع

جودة البيانات

1.4 دقة البيانات

قام الجهاز المركزي للإحصاء الفلسطيني بتقدير عدد سكان المستعمرات الاسرائيلية بالقدس الشرقية في العام 2017 بناء على بيانات معدل النمو لآخر سنتين لكل مستعمرة.

2.4 مقارنة البيانات

حيث أننا نتعامل مع ظاهرة غير طبيعية في الأبعاد المتعلقة بالنمو السكاني ومصادر هذا النمو يمكن أن لا تستجيب لفرضيات التقديرات الديمغرافية وخاصة بما يتعلق بتدفق الهجرة أو التوجهات السياسية التي تقود إلى طفرات في حجم السكان سواء كان باتجاه الزيادة أو النقصان، ورغم ذلك فالتقديرات العامة على مستوى عدد المستعمرين في المستعمرات الإسرائيلية في الضفة الغربية تعتبر دقيقة إحصائياً وتعكس هامش خطأ مقداره $\pm 6\%$.

المراجع

1. الجهاز المركزي للإحصاء الفلسطيني، 2018. قاعدة بيانات الاستعمار ومصادرة الأراضي (بيانات غير منشورة). رام الله- فلسطين.
2. الجهاز المركزي للإحصاء الفلسطيني، 2018. تقديرات مبنية على النتائج النهائية للتعداد العام للسكان والمساكن والمنشآت، 2017. رام الله - فلسطين.
3. منظمة التحرير الفلسطينية (دائرة شؤون المفاوضات)، تموز 2009. جدار في وجه السلام: تقييم لمسار الجدار الإسرائيلي. رام الله- فلسطين.
4. منظمة من أجل السلام في الشرق الأوسط، أيار- حزيران 2008. تقرير المستعمرات الإسرائيلية في الأراضي المحتلة، مجلد 17، رقم 3. واشنطن.
5. مكتب الإحصاء المركزي الإسرائيلي، الكتاب الإحصائي السنوي الإسرائيلي. القدس، سنوات مختلفة، (2003-2018).
6. معهد القدس للدراسات الإسرائيلية 2018، كتاب القدس السنوي الإسرائيلي 2017. (رقم 32). القدس.
7. مركز المعلومات الإسرائيلي لحقوق الإنسان في الأراضي المحتلة (بيتسيلم)، 2002. انتزاع الأرض: سياسة إسرائيل الاستعمارية في الضفة الغربية.

الجدول الاحصائية
Statistical Tables

جدول 1: مؤشرات مختارة للمواقع الاستعمارية في الضفة الغربية

Table 1: Selected Indicators about Occupation Sites in the West Bank

Indicator	القيمة Value	المؤشر
Number of Occupation Sites, 2017 *		عدد المواقع الاستعمارية، 2017 *
Settlements	150	مستعمرات
Outposts	116	بؤر
Others	169	أخرى
Total	435	المجموع
Jurisdiction Area of Occupation Sites (Km ²), 2016:	540.0	مساحة مناطق النفوذ للمواقع الاستعمارية (كم ²)، 2016:
Closed Military Bases area (Km ²), 2016:	1,016.0	مساحة المناطق المغلقة عسكرياً (كم ²)، 2016:
Annexation and Expansion Wall, 2016:		جدار الضم والتوسع، 2016:
Length of Completed Part (km)	488	طول المسار الذي تم اكتمال تشييده (كم)
Total Length (km)	714	طول المسار الكلي (كم)
Percentage of Settlers Inside the Wall of the Total Settlers Population	88	نسبة المستعمرين داخل الجدار من مجموع المستعمرين
Number of Settlers Compared with Total Jewish Population:		اعداد المستعمرين مقارنة بمجموع السكان اليهود:
Number of Settlers in the West Bank, 1972	12,403	عدد المستعمرين في الضفة الغربية، 1972
Number of Settlers in the West Bank, 2017	653,621	عدد المستعمرين في الضفة الغربية، 2017
Number of Jewish in Historical Palestine and other Arab Occupied Land, 1972	2,752,700	عدد اليهود في أرض فلسطين التاريخية وبقية الأراضي العربية المحتلة، 1972
Number of Jewish in Historical Palestine and other Arab Occupied Land, 2017	6,554,500	عدد اليهود في أرض فلسطين التاريخية وبقية الأراضي العربية المحتلة، 2017

* Data presented in this table on the number of settlements, occupation sites are not consistent with what is reported from other sources due to the different definitions and classifications.
Sources: Colonization & Wall Resistance Commission, 2018. Settlements Database.
PLO Negotiations Affairs Department, July 2008. Barrier to Peace: Assessment of Israel's Barrier Route. Ramallah-Palestine.
Foundation for Middle East Peace, May-June 2007.
Report on Israeli Settlement in the Occupied Territories, Vol. 17, No. 3, Washington D.C, Israel Central Bureau of Statistics, 2018. Statistical Abstract of Israel 2018 (No. 68). Jerusalem.

* البيانات الواردة في هذا الجدول حول عدد المستعمرات والمواقع الاستعمارية لا تتسق مع ما يتم نشره من مصادر أخرى لاختلاف التعريفات والتصنيفات.
المصادر: هيئة مقاومة الجدار والاستيطان، 2018. قاعدة بيانات الاستيطان.
منظمة التحرير الفلسطينية (دائرة شؤون المفاوضات)، تموز 2008. جدار في وجه السلام: تقييم لمسار الجدار الإسرائيلي. رام الله-فلسطين.
منظمة من أجل السلام في الشرق الأوسط، أيار-حزيران 2007. تقرير المستعمرات الإسرائيلية في الأراضي المحتلة، مجلد 17، رقم 3. واشنطن.
مكتب الإحصاء المركزي الإسرائيلي، 2018. الكتاب الإحصائي السنوي الإسرائيلي 2018 (رقم 68). القدس.

جدول 2: عدد المستعمرات في الضفة الغربية حسب المحافظة والتصنيف، 2017

Table 2: Number of Settlements in the West Bank by Governorate and Classification, 2017

Governorate	المجموع Total	التصنيف Classification		المحافظة
		مستعمرات رسمية تم ضمها إلى إسرائيل Formal Settlements Annexed to Israel	مستعمرات رسمية تابعة لمجلس يشع Formal Settlements Affiliated the Yesha	
West Bank	150	25	125	الضفة الغربية
Jenin	5	-	5	جنين
Tubas & Northern Valleys	7	-	7	طوباس والأغوار الشمالية
Tulkarm	3	-	3	طولكرم
Nablus	12	-	12	نابلس
Qalqiliya	8	1	7	قلقيلية
Salfit	13	-	13	سلفيت
Ramallah & Al-Bireh	26	6	20	رام الله والبيرة
Jericho & Al-Aghwar	17	-	17	أريحا والأغوار
Jerusalem	26	16	10	القدس
Area J1	16	16	-	منطقة J1
Area J2	10	-	10	منطقة J2
Bethlehem	13	-	13	بيت لحم
Hebron	20	2	18	الخليل

Source: Palestinian Central Bureau of Statistics, Israeli Settlements and Land Grab Database 2018. Ramallah- Palestine.

المصدر: الجهاز المركزي للإحصاء الفلسطيني، قاعدة بيانات الاستعمار ومصادرة الأراضي 2018. رام الله- فلسطين.

جدول 3: عدد المستعمرين في المستعمرات في الضفة الغربية حسب المحافظة والتصنيف، 2017
Table 3: Number of Settlers in the Settlements in the West Bank by Governorate and Classification, 2017

Governorate	المجموع Total	التصنيف Classification		المحافظة
		مستعمرات رسمية تابعة لمجلس يشع إسرائيل Formal Settlements Annexed to Israel	مستعمرات رسمية تابعة لمجلس يشع Formal Settlements Affiliated the Yesha Council	
West Bank	653,621	243,806	409,815	الضفة الغربية
Jenin	3,104	-	3,104	جنين
Tubas & Northern Valleys	2,272	-	2,272	طوباس والأغوار الشمالية
Tulkarm	3,646	-	3,646	طولكرم
Nablus	18,458	-	18,458	نابلس
Qalqiliya	38,430	970	37,460	قلقيلية
Salfit	43,037	-	43,037	سلفيت
Ramallah & Al-Bireh	129,201	16,553	112,648	رام الله والبيرة
Jericho & Al-Aghwar	6,732	-	6,732	أريحا والأغوار
Jerusalem	306,529	225,335	81,194	القدس
Area J1	225,335	225,335	-	منطقة J1
Area J2	81,194	-	81,194	منطقة J2
Bethlehem	82,190	-	82,190	بيت لحم
Hebron	20,022	948	19,074	الخليل

Sources: Palestinian Central Bureau of Statistics, Israeli Settlements and Land Grab Database 2018. Ramallah- Palestine.

Israel Central Bureau of Statistics, Statistical Abstract of Israel. Jerusalem, Various Years, (2003 - 2017).

The Jerusalem Institute for Israeli Studies 2018, Statistical Yearbook of Jerusalem 2018 (No 32). Jerusalem.

المصادر: الجهاز المركزي للإحصاء الفلسطيني، قاعدة بيانات الاستعمار ومصادرة الأراضي 2018. رام الله- فلسطين.

مكتب الإحصاء المركزي الإسرائيلي، الكتاب الإحصائي السنوي الإسرائيلي. القدس، سنوات مختلفة، (2003 - 2017).

معهد القدس للدراسات الإسرائيلية 2018، كتاب القدس السنوي الإسرائيلي 2018 (رقم 32). القدس.

جدول 4: عدد المستعمرين في المستعمرات وعدد السكان الفلسطينيين في الضفة الغربية حسب المحافظة، 2017

Table 4: Number of Settlers in the Settlements and Palestinian Population in the West Bank by Governorate, 2017

Governorate	نسبة المستعمرين الى السكان الفلسطينيين* Ratio of Settlers to Palestinian Population*	عدد السكان الفلسطينيين Palestinian Population	عدد المستعمرين Number of Settlers	المحافظة
West Bank	22.6	2,888,931	653,621	الضفة الغربية
Jenin	1.0	315,382	3,104	جنين
Tubas & Northern Valleys	3.7	61,072	2,272	طوباس والأغوار الشمالية
Tulkarm	2.0	186,803	3,646	طولكرم
Nablus	4.7	388,680	18,458	نابلس
Qalqiliya	34.1	112,670	38,430	قلقيلية
Salfit	56.9	75,679	43,037	سلفيت
Ramallah & Al-Bireh	39.2	329,601	129,201	رام الله والبيرة
Jericho & Al-Aghwar	13.5	50,025	6,732	أريحا والأغوار
Jerusalem	70.2	436,645	306,529	القدس
Area J1	79.9	281,913	225,335	منطقة J1
Area J2	52.5	154,732	81,194	منطقة J2
Bethlehem	37.7	217,871	82,190	بيت لحم
Hebron	2.8	714,503	20,022	الخليل

* Ratio of settlers to the Palestinian population: Number of settlers divided by the Palestinian population, for example 21 means the presence of 21 settlers to each 100 Palestinians.

Sources: Palestinian Central Bureau of Statistics, Israeli Settlements and Land Grab Database 2018. Ramallah-Palestine.

Palestinian Central Bureau of Statistics, 2018. Estimates based on the final results of Population, Housing and Establishment Census 2017. Ramallah-Palestine.

Israel Central Bureau of Statistics, Statistical Abstract of Israel. Jerusalem, Various Years, (2003 - 2017).

The Jerusalem Institute for Israeli Studies 2018, Statistical Yearbook of Jerusalem 2018 (No 32). Jerusalem.

* نسبة المستعمرين إلى السكان الفلسطينيين: هي عدد المستعمرين مقسوما على عدد الفلسطينيين، فمثلا 21 تعني وجود 21 مستعمرا مقابل كل 100 فلسطيني

المصادر: الجهاز المركزي للإحصاء الفلسطيني، قاعدة بيانات الاستعمار ومصادرة الأراضي 2018. رام الله- فلسطين.

الجهاز المركزي للإحصاء الفلسطيني، 2018. تقديرات مبنية على النتائج النهائية للتعداد العام للسكان والمساكن والمنشآت، 2017. رام الله - فلسطين.

مكتب الإحصاء المركزي الإسرائيلي، الكتاب الإحصائي السنوي الإسرائيلي. القدس، سنوات مختلفة، (2003 - 2017).

معهد القدس للدراسات الإسرائيلية 2018، كتاب القدس السنوي الإسرائيلي 2018 (رقم 32). القدس.

جدول 5: عدد المستعمرات في الضفة الغربية حسب سنة التأسيس

Table 5: Number of Settlements in the West Bank by Year of Establishment

Year of Establishment	عدد المستعمرات Number of Settlements	سنة التأسيس
Total	150	المجموع
1967	1	1967
1968	5	1968
1969	5	1969
1970	4	1970
1971	4	1971
1972	4	1972
1973	3	1973
1974	1	1974
1975	6	1975
1976	1	1976
1977	16	1977
1978	9	1978
1979	5	1979
1980	10	1980
1981	13	1981
1982	12	1982
1983	14	1983
1984	12	1984
1985	3	1985
1986	3	1986
1987	1	1987
1989	4	1989
1990	4	1990
1991	1	1991
1994	1	1994
1996	2	1996
1997	2	1997
1998	1	1998
1999	1	1999
2013	1	2013
Not Stated	1	غير مبين

Source: Palestinian Central Bureau of Statistics, Israeli Settlements and Land Grab Database 2018. Ramallah- Palestine.

المصدر: الجهاز المركزي للإحصاء الفلسطيني، قاعدة بيانات الاستعمار ومصادرة الأراضي 2018. رام الله- فلسطين.

جدول 6: عدد المستعمرين في المستعمرات في الضفة الغربية حسب السنة والمنطقة، 1986-2017

Table 6: Number of Settlers in the Settlements in the West Bank by Year and Region, 1986-2017

Year	الضفة الغربية West Bank	المنطقة Region		السنة
		القدس (منطقة J1) Jerusalem (Area J1)	الضفة الغربية باستثناء القدس (منطقة J1) West Bank excluding Jerusalem (Area J1)	
1986	60,766	1986
1987	67,483	1987
1988	190,953	117,550	73,403	1988
1989	202,885	123,061	79,824	1989
1990	221,348	132,460	88,888	1990
1991	238,060	137,331	100,729	1991
1992	252,545	140,872	111,673	1992
1993	268,756	146,436	122,320	1993
1994	285,791	152,219	133,572	1994
1995	296,959	156,724	140,235	1995
1996	313,658	159,684	153,974	1996
1997	326,053	158,929	167,124	1997
1998	341,929	162,842	179,087	1998
1999	361,150	170,400	190,750	1999
2000	379,099	173,986	205,113	2000
2001	391,049	175,987	215,062	2001
2002	405,149	178,437	226,712	2002
2003(R)	(R)421,738	181,425	(R)240,313	(R)2003
2004(R)	(R)437,681	184,944	(R)252,737	(R)2004
2005(R)	(R)452,622	187,573	(R)265,049	(R)2005
2006(R)	(R)470,013	190,534	(R)279,479	(R)2006
2007(R)	(R)487,618	193,485	(R)294,133	(R)2007
2008(R)	(R)496,032	197,071	(R)298,961	(R)2008
2009(R)	(R)510,904	(R)196,803	(R)314,101	(R)2009
2010(R)	(R)529,319	(R)200,545	(R)328,774	(R)2010
2011(R)	(R)548,438	(R)205,088	(R)343,350	(R)2011
2012(R)	(R)565,317	(R)205,746	(R)359,571	(R)2012
2013(R)	(R)583,907	(R)209,912	(R)373,995	(R)2013
2014(R)	(R)602,311	(R)214,362	(R)387,949	(R)2014
2015(R)	(R)619,285	(R)218,297	(R)400,988	(R)2015
2016	636,452	222,325	414,127	2016
2017	653,621	225,335	428,286	2017

Sources: Israel Central Bureau of Statistics, Statistical Abstract of Israel. Jerusalem, Various Years, (2003 - 2017).

The Jerusalem Institute for Israeli Studies 2018, Statistical Yearbook of Jerusalem 2018 (No 32). Jerusalem.

المصادر: مكتب الإحصاء المركزي الإسرائيلي، الكتاب الإحصائي السنوي الإسرائيلي. القدس، سنوات مختلفة، (2003 - 2017).

معهد القدس للدراسات الإسرائيلية 2018، كتاب القدس السنوي الإسرائيلي 2018 (رقم 32). القدس.

جدول 7: عدد المستعمرات في الضفة الغربية حسب المحافظة وفترة التأسيس، 2017
Table 7: Number of Settlements in the West Bank by Governorate and Period of Establishment, 2017

Governorate	المجموع Total	فترة التأسيس									المحافظة
		غير مبين Not Stated	2013-1995	1994-1991	1990-1987	1986-1983	1982-1979	1978-1975	1974-1971	1970-1967	
West Bank	150	1	7	2	9	32	40	32	12	15	الضفة الغربية
Jenin	5	-	-	-	-	1	3	1	-	-	جنين
Tubas & Northern Valleys	7	-	-	-	-	2	1	2	1	1	طوباس والأغوار الشمالية
Tulkarm	3	-	-	-	1	-	2	-	-	-	طولكرم
Nablus	12	-	1	-	-	6	1	2	2	-	نابلس
Qalqiliya	8	-	-	-	1	2	3	2	-	-	قلقيلية
Salfit	13	-	1	1	-	3	5	3	-	-	سلفيت
Ramallah & Al-Bireh	26	-	3	1	1	5	8	7	-	1	رام الله والبيرة
Jericho & Al-Aghwar	17	-	-	-	-	-	4	6	4	3	أريحا والأغوار
Jerusalem	26	1	1	-	2	6	2	3	4	7	القدس
Bethlehem	13	-	-	-	1	1	4	4	1	2	بيت لحم
Hebron	20	-	1	-	3	6	7	2	-	1	الخليل

Source: Palestinian Central Bureau of Statistics, Israeli Settlements and Land Grab Database 2018. Ramallah- Palestine.

المصدر: الجهاز المركزي للإحصاء الفلسطيني، قاعدة بيانات الاستعمار ومصادرة الأراضي 2018. رام الله- فلسطين.

جدول 8: عدد المستعمرين في المستعمرات في الضفة الغربية حسب المحافظة وفترة التأسيس، 2017
Table 8: Number of Settlers in the Settlements in the West Bank by Governorate and Period of Establishment, 2017

Governorate	المجموع Total	فترة التأسيس									المحافظة
		غير مبين Not Stated	2013-1995	1994-1991	1990-1987	1986-1983	1982-1979	1978-1975	1974-1971	1970-1967	
West Bank	653,621	4,280	93,981	4,605	78,787	112,573	66,590	127,372	73,520	91,913	الضفة الغربية
Jenin	3,104	-	-	-	-	215	2,624	265	-	-	جنين
Tubas & Northern Valleys	2,272	-	-	-	-	483	248	820	184	537	طوباس والأغوار الشمالية
Tulkarm	3,646	-	-	-	1,836	-	1,810	-	-	-	طولكرم
Nablus	18,458	-	747	-	-	10,649	1,912	4,888	262	-	نابلس
Qalqiliya	38,430	-	-	-	2,188	14,576	9,816	11,850	-	-	قلقيلية
Salfit	43,037	-	919	2,389	-	3,395	11,658	24,676	-	-	سلفيت
Ramallah & Al-Bireh	129,201	-	75,274	2,216	4,058	15,770	13,980	15,314	-	2,589	رام الله والبيرة
Jericho & Al-Aghwar	6,732	-	-	-	-	-	819	3,193	1,027	1,693	أريحا والأغوار
Jerusalem	306,529	4,280	16,633	-	13,531	62,859	5,520	57,196	68,834	77,676	القدس
Bethlehem	82,190	-	-	-	54,557	201	14,067	8,073	3,213	2,079	بيت لحم
Hebron	20,022	-	408	-	2,617	4,425	4,136	1,097	-	7,339	الخليل

Sources: Palestinian Central Bureau of Statistics, Israeli Settlements and Land Grab Database 2018. Ramallah- Palestine.

Israel Central Bureau of Statistics, Statistical Abstract of Israel. Jerusalem, Various Years, (2003 - 2017).

The Jerusalem Institute for Israeli Studies 2018, Statistical Yearbook of Jerusalem 2018 (No 32). Jerusalem.

المصادر: الجهاز المركزي للإحصاء الفلسطيني، قاعدة بيانات الاستعمار ومصادرة الأراضي 2018. رام الله- فلسطين.

مكتب الإحصاء المركزي الإسرائيلي، الكتاب الإحصائي السنوي الإسرائيلي. القدس، سنوات مختلفة، (2003 - 2017).

معهد القدس للدراسات الإسرائيلية 2018، كتاب القدس السنوي الإسرائيلي 2018 (رقم 32). القدس.

جدول 9: عدد المستعمرات في الضفة الغربية حسب المحافظة ونوع المستعمرة، 2017

Table 9: Number of Settlements in the West Bank by Governorate and Type of Settlement, 2017

Governorate	المجموع Total	النوع						المحافظة	
		Type							
		ريف			حضر				
	المجموع Total	أخرى Others	مستعمرات جماعية Communal Settlements	كيبوتس Kibbutz	موشاف جماعي Collective Moshav	موشاف Moshav	حضر Urban		
West Bank	150	91	13	44	9	8	17	59	الضفة الغربية
Jenin	5	5	-	4	-	1	-	-	جنين
Tubas & Northern Valleys	7	7	2	1	-	1	3	-	طوباس والأغوار الشمالية
Tulkarm	3	3	-	2	-	-	1	-	طولكرم
Nablus	12	9	1	6	-	-	2	3	نابلس
Qalqiliya	8	2	1	1	-	-	-	6	قلقيلية
Salfit	13	6	2	4	-	-	-	7	سلفيت
Ramallah & Al-Bireh	26	14	2	9	-	1	2	12	رام الله والبيرة
Jericho & Al-Aghwar	17	16	2	-	4	1	9	1	أريحا والأغوار
Jerusalem	26	4	-	3	1	-	-	22	القدس
Area J1	16	-	-	-	-	-	-	16	منطقة J1
Area J2	10	4	-	3	1	-	-	6	منطقة J2
Bethlehem	13	6	1	2	3	-	-	7	بيت لحم
Hebron	20	19	2	12	1	4	-	1	الخليل

Source: Palestinian Central Bureau of Statistics, Israeli Settlements and Land Grab Database 2018.
Ramallah- Palestine.

المصدر: الجهاز المركزي للإحصاء الفلسطيني، قاعدة بيانات الاستعمار ومصادرة الأراضي 2018.

رام الله- فلسطين.

جدول 10: عدد المستعمرين في المستعمرات في الضفة الغربية حسب المحافظة ونوع المستعمرة، 2017

Table 10: Number of Settlers in the Settlements in the West Bank by Governorate and Type of Settlement, 2017

Governorate	المجموع Total	النوع						المحافظة	
		Type							
		ريف			حضر				
المجموع Total	أخرى Others	مستعمرات جماعية Communal Settlements	كيبوتس Kibbutz	موشاف جماعي Collective Moshav	موشاف Moshav	حضر Urban			
West Bank	653,621	66,984	8,076	45,798	4,011	3,911	5,188	586,637	الضفة الغربية
Jenin	3,104	3,104	-	2,839	-	265	-	-	جنين
Tubas & Northern Valleys	2,272	2,272	483	248	-	652	889	-	طوباس والأغوار الشمالية
Tulkarm	3,646	3,646	-	2,636	-	-	1,010	-	طولكرم
Nablus	18,458	7,721	747	6,712	-	-	262	10,737	نابلس
Qalqiliya	38,430	2,015	970	1,045	-	-	-	36,415	قلقيلية
Salfit	43,037	7,305	1,639	5,666	-	-	-	35,732	سلفيت
Ramallah & Al-Bireh	129,201	14,928	2,091	11,070	-	802	965	114,273	رام الله والبيره
Jericho & Al-Aghwar	6,732	4,338	1,205	-	744	327	2,062	2,394	أريحا والأغوار
Jerusalem	306,529	4,519	-	4,120	399	-	-	302,010	القدس
Area J1	225,335	-	-	-	-	-	-	225,335	منطقة J1
Area J2	81,194	4,519	-	4,120	399	-	-	76,675	منطقة J2
Bethlehem	82,190	4,453	201	1,989	2,263	-	-	77,737	بيت لحم
Hebron	20,022	12,683	740	9,473	605	1,865	-	7,339	الخليل

Sources: Palestinian Central Bureau of Statistics, Israeli Settlements and Land Grab Database 2018.

Ramallah- Palestine.

Israel Central Bureau of Statistics, Statistical Abstract of Israel. Jerusalem, Various Years,

(2003 - 2017).

The Jerusalem Institute for Israeli Studies 2018, Statistical Yearbook of Jerusalem 2018 (No 32). Jerusalem.

المصادر: الجهاز المركزي للإحصاء الفلسطيني، قاعدة بيانات الاستعمار ومصادرة الأراضي 2018.

رام الله- فلسطين.

مكتب الإحصاء المركزي الإسرائيلي، الكتاب الإحصائي السنوي الإسرائيلي. القدس، سنوات مختلفة،

(2003 - 2017).

معهد القدس للدراسات الإسرائيلية 2018، كتاب القدس السنوي الإسرائيلي 2018 (رقم 32). القدس.

جدول 11: عدد المستعمرات الحضرية في الضفة الغربية حسب المحافظة وفئات حجم السكان، 2017

Table 11: Number of Urban Settlements in the West Bank by Governorate and Population Group Size, 2017

Governorate*	المجموع Total	فئات حجم السكان						المحافظة*	
		Population Group Size							
		أكثر من 30,000 30,000 and over	18,000- 22,999	14,000- 17,999	10,000- 13,999	6,000- 9,999	2,000- 5,999	أقل من 2,000 less than 2,000	
West Bank	59	6	2	3	1	10	36	1	الضفة الغربية
Nablus	3	-	-	-	-	-	3	-	نابلس
Qalqiliya	6	-	-	-	-	3	3	-	قلقيلية
Salfit	7	-	1	-	-	-	6	-	سلفيت
Ramallah & Al-Bireh	12	1	-	-	1	1	9	-	رام الله والبيرة
Jericho & Al-Aghwar	1	-	-	-	-	-	1	-	أريحا والأغوار
Jerusalem	22	4	1	3	-	4	9	1	القدس
Area J1	16	3	1	2	-	3	6	1	منطقة J1
Area J2	6	1	-	1	-	1	3	-	منطقة J2
Bethlehem	7	1	-	-	-	1	5	-	بيت لحم
Hebron	1	-	-	-	-	1	-	-	الخليل

* The urban settlements existence is restricted on the governorates mentioned in this table.

* يقتصر وجود المستعمرات الحضرية على المحافظات الواردة في هذا الجدول.

Source: Palestinian Central Bureau of Statistics, Israeli Settlements and Land Grab Database 2018. Ramallah- Palestine.

المصدر: الجهاز المركزي للإحصاء الفلسطيني، قاعدة بيانات الاستعمار ومصادرة الأراضي 2018.

رام الله- فلسطين.

جدول 12: عدد المستعمرين في المستعمرات الحضرية في الضفة الغربية حسب المحافظة وفئات حجم السكان، 2017

Table 12: Number of Settlers in the Urban Settlements in the West Bank by Governorate and Population Group Size, 2017

Governorate	المجموع Total	Population Group Size						فئات حجم السكان		المحافظة
		30,000 فأكثر 30,000 and over	18,000- 22,999	14,000- 17,999	10,000- 13,999	6,000- 9,999	2,000- 5,999	أقل من 2,000 less than 2,000		
West Bank	586,637	288,047	42,561	48,496	10,600	80,534	116,399	-	الضفة الغربية	
Nablus	10,737	-	-	-	-	-	10,737	-	نابلس	
Qalqiliya	36,415	-	-	-	-	23,825	12,590	-	قلقيلية	
Salfit	35,732	-	19,626	-	-	-	16,106	-	سلفيت	
Ramallah & Al-Bireh	114,273	70,081	-	-	10,600	6,101	27,491	-	رام الله والبيرة	
Jericho & Al-Aghwar	2,394	-	-	-	-	-	2,394	-	أريحا والأغوار	
Jerusalem	302,010	163,409	22,935	48,496	-	34,153	33,017	-	القدس	
Area J1	225,335	125,592	22,935	31,173	-	26,466	19,169	-	منطقة J1	
Area J2	76,675	37,817	-	17,323	-	7,687	13,848	-	منطقة J2	
Bethlehem	77,737	54,557	-	-	-	9,116	14,064	-	بيت لحم	
Hebron	7,339	-	-	-	-	7,339	-	-	الخليل	

The urban settlements existence is restricted on the governorates mentioned in this table.

Sources: Palestinian Central Bureau of Statistics, Israeli Settlements and Land Grab Database 2018. Ramallah- Palestine.

Israel Central Bureau of Statistics, Statistical Abstract of Israel. Jerusalem, Various Years, (2003 - 2017).

The Jerusalem Institute for Israeli Studies 2018, Statistical Yearbook of Jerusalem 2018 (No 32). Jerusalem.

يقتصر وجود المستعمرات الحضرية على المحافظات الواردة في هذا الجدول.

المصادر: الجهاز المركزي للإحصاء الفلسطيني، قاعدة بيانات الاستعمار ومصادرة الأراضي 2018. رام الله- فلسطين.

مكتب الإحصاء المركزي الإسرائيلي، الكتاب الإحصائي السنوي الإسرائيلي. القدس، سنوات مختلفة، (2003 - 2017).

معهد القدس للدراسات الإسرائيلية 2018، كتاب القدس السنوي الإسرائيلي 2018 (رقم 32). القدس.

جدول 13: عدد المستعمرات الريفية في الضفة الغربية حسب نوع المستعمرة وفئات حجم السكان، 2017

Table 13: Number of Rural Settlements in the West Bank by Type of Settlement and Population Group Size, 2017

Type	المجموع Total	فئات حجم السكان						النوع	
		Population Group Size							
		1,999-1,700	1,699-1,400	1,399-1,100	1099-800	799-500	499-200	أقل من 200 less than 200	
Total	91	6	7	10	14	16	25	13	المجموع
Moshav	17	-	-	-	1	2	5	9	موشاف
Collective Moshav	8	-	-	-	1	2	5	-	موشاف جماعي
Kibbutz	9	-	-	1	1	1	3	3	كيبوتس
Communal Settlements	44	5	7	8	9	9	6	-	مستعمرات جماعية
Others	13	1	-	1	2	2	6	1	أخرى

Source: Palestinian Central Bureau of Statistics, Israeli Settlements and Land Grab Database 2018. Ramallah- Palestine.

المصدر: الجهاز المركزي للإحصاء الفلسطيني، قاعدة بيانات الاستعمار ومصادرة الأراضي 2018. رام الله- فلسطين.

جدول 14: عدد المستعمرين في المستعمرات الريفية في الضفة الغربية حسب نوع المستعمرة وفئات حجم السكان، 2017

Table 14: Number of Settlers in the Rural Settlements in the West Bank by Type of Settlement and Population Group Size, 2017

Type	المجموع Total	فئات حجم السكان						النوع	
		Population Group Size							
		1,999-1,700	1,699-1,400	1,399-1,100	1099-800	799-500	499-200	أقل من 200 Less than 200	
Total	66,984	10,971	10,538	12,298	12,995	10,293	8,040	1,849	المجموع
Moshav	5,188	-	-	-	1,010	1,276	1,509	1,393	موشاف
Collective Moshav	3,911	-	-	-	802	1,212	1,897	-	موشاف جماعي
Kibbutz	4,011	-	-	1,145	934	605	871	456	كيبوتس
Communal Settlements	45,798	9,167	10,538	9,948	8,360	5,733	2,052	-	مستعمرات جماعية
Others	8,076	1,804	-	1,205	1,889	1,467	1,711	-	أخرى

Sources: Palestinian Central Bureau of Statistics, Israeli Settlements and Land Grab Database 2018. Ramallah- Palestine.

Israel Central Bureau of Statistics, Statistical Abstract of Israel. Jerusalem, Various Years, (2003 - 2017).

المصادر: الجهاز المركزي للإحصاء الفلسطيني، قاعدة بيانات الاستعمار ومصادرة الأراضي 2018. رام الله- فلسطين.

مكتب الإحصاء المركزي الإسرائيلي، الكتاب الإحصائي السنوي الإسرائيلي. القدس، سنوات مختلفة، (2003 - 2017).

جدول 15: عدد المستعمرات في الضفة الغربية حسب المحافظة والمجلس الإقليمي، 2017

Table 15: Number of Settlements in the West Bank by Governorate and Regional Council, 2017

Governorate	المجموع Total	المجلس الإقليمي								المحافظة
		لا ينطبق Not Applicable	غير مبين Not Stated	هار هيفرون (جبل الخليل) Har Hevron (Mount Hebron)	غوش عتصيون Gush Ezyon	ميجيلوت Megilliot	ماتي بنيامين Matte Binyamin	أرفوت هياردين (وادي الأردن) Arvot Ha Yarden (Jordan Valley)	شمرون Shomeron	
West Bank	150	23	5	15	16	5	32	19	35	الضفة الغربية
Jenin	5	-	-	-	-	-	-	-	5	جنين
Tubas & Northern Valleys	7	-	2	-	-	-	-	5	-	طوباس والأغوار الشمالية
Tulkarm	3	-	-	-	-	-	-	-	3	طولكرم
Nablus	12	-	-	-	-	-	4	2	6	نابلس
Qalqiliya	8	-	1	-	-	-	-	-	7	قلقيلية
Salfit	13	-	-	-	-	-	-	-	13	سلفيت
Ramallah & Al-Bireh	26	6	-	-	-	-	19	-	1	رام الله والبيرة
Jericho & Al-Aghwar	17	-	1	-	-	3	1	12	-	أريحا والأغوار
Jerusalem	26	16	-	-	1	1	8	-	-	القدس
Area J1	16	16	-	-	-	-	-	-	-	منطقة J1
Area J2	10	-	-	-	1	1	8	-	-	منطقة J2
Bethlehem	13	-	1	-	11	1	-	-	-	بيت لحم
Hebron	20	1	-	15	4	-	-	-	-	الخليل

Source: Palestinian Central Bureau of Statistics, Israeli Settlements and Land Grab Database 2018. Ramallah- Palestine.

المصدر: الجهاز المركزي للإحصاء الفلسطيني، قاعدة بيانات الاستعمار ومصادرة الأراضي 2018. رام الله- فلسطين.

جدول 16: عدد المستعمرين في المستعمرات في الضفة الغربية حسب المحافظة والمجلس الإقليمي، 2017

Table 16: Number of Settlers in the Settlements in the West Bank by Governorate and Regional Council, 2017

Governorate	المجموع Total	المجلس الإقليمي Regional Council								المحافظة
		لا ينطبق Not Applicable	غير مبين Not Stated	هار هيفرون (جبل الخليل) Har Hevron (Mount Hebron)	غوش عتصيون Gush Ezyon	ميجيلوت Megilliot	ماتي بنيامين Matte Binyamin	أرفوت هياردين (وادي الأردن) Arvot Ha Yarden (Jordan Valley)	شمرون Shomeron	
West Bank	653,621	242,428	1,654	15,683	87,194	1,353	199,121	5,619	100,569	الضفة الغربية
Jenin	3,104	-	-	-	-	-	-	-	3,104	جنين
Tubas & Northern Valleys	2,272	-	483	-	-	-	-	1,789	-	طوباس والأغوار الشمالية
Tulkarm	3,646	-	-	-	-	-	-	-	3,646	طولكرم
Nablus	18,458	-	-	-	-	-	9,829	262	8,367	نابلس
Qalqiliya	38,430	-	970	-	-	-	-	-	37,460	قلقيلية
Salfit	43,037	-	-	-	-	-	-	-	43,037	سلفيت
Ramallah & Al-Bireh	129,201	16,553	-	-	-	-	107,693	-	4,955	رام الله والبيرة
Jericho & Al-Aghwar	6,732	-	-	-	-	770	2,394	3,568	-	أريحا والأغوار
Jerusalem	306,529	225,335	-	-	1,590	399	79,205	-	-	القدس
Area J1	225,335	225,335	-	-	-	-	-	-	-	منطقة J1
Area J2	81,194	-	-	-	1,590	399	79,205	-	-	منطقة J2
Bethlehem	82,190	-	201	-	81,805	184	-	-	-	بيت لحم
Hebron	20,022	540	-	15,683	3,799	-	-	-	-	الخليل

Sources: Palestinian Central Bureau of Statistics, Israeli Settlements and Land Grab Database 2018. Ramallah- Palestine.

Israel Central Bureau of Statistics, Statistical Abstract of Israel. Jerusalem, Various Years, (2003 - 2017).

The Jerusalem Institute for Israeli Studies 2018, Statistical Yearbook of Jerusalem 2018 (No 32). Jerusalem.

المصادر: الجهاز المركزي للإحصاء الفلسطيني، قاعدة بيانات الاستعمار ومصادرة الأراضي 2018. رام الله- فلسطين.

مكتب الإحصاء المركزي الإسرائيلي، الكتاب الإحصائي السنوي الإسرائيلي. القدس، سنوات مختلفة، (2003 - 2017).

معهد القدس للدراسات الإسرائيلية 2018، كتاب القدس السنوي الإسرائيلي 2018 (رقم 32). القدس.

جدول 17: عدد المستعمرات في الضفة الغربية حسب المحافظة والانتشار الجغرافي، 2017

Table 17: Number of Settlements in the West Bank by Governorate and Geographical Dispersion, 2017

Governorate	المجموع Total	Geographical Dispersion				المحافظة
		القدس الكبرى Greater Jerusalem	قطاع التلال الغربية The Western Hills Strip	القطاع الجبلي Mountain Strip	القطاع الشرقي The Eastern Strip	
West Bank	150	37	53	32	28	الضفة الغربية
Jenin	5	-	5	-	-	جنين
Tubas & Northern Valleys	7	-	-	-	7	طوباس والأغوار الشمالية
Tulkarm	3	-	3	-	-	طولكرم
Nablus	12	-	1	9	2	نابلس
Qalqiliya	8	-	7	1	-	قلقيلية
Salfit	13	-	12	1	-	سلفيت
Ramallah & Al-Bireh	26	1	19	6	-	رام الله والبيرة
Jericho & Al-Aghwar	17	1	-	-	16	أريحا والأغوار
Jerusalem	26	25	-	-	1	القدس
Area J1	16	16	-	-	-	منطقة J1
Area J2	10	9	-	-	1	منطقة J2
Bethlehem	13	8	-	3	2	بيت لحم
Hebron	20	2	6	12	-	الخليل

Sources: The Israeli Information Center for Human Rights in the Occupied Territories (B'TSELEM), 2002. Land Grab-Israel's Settlement Policy in the West Bank. Jerusalem.

Palestinian Central Bureau of Statistics, Israeli Settlements and Land Grab Database 2018. Ramallah- Palestine.

المصادر: مركز المعلومات الإسرائيلي لحقوق الإنسان في الأراضي المحتلة (بيتسيلم)، 2002. انتزاع الأرض: سياسة إسرائيل الاستعمارية في الضفة الغربية.

الجهاز المركزي للإحصاء الفلسطيني، قاعدة بيانات الاستعمار ومصادرة الأراضي 2018. رام الله- فلسطين.

جدول 18: عدد المستعمرين في المستعمرات في الضفة الغربية حسب المحافظة والانتشار الجغرافي، 2017

Table 18: Number of Settlers in the Settlements in the West Bank by Governorate and Geographical Dispersion, 2017

Governorate	المجموع Total	Geographical Dispersion			المحافظة	
		القدس الكبرى Greater Jerusalem	قطاع التلال الغربية The Western Hills Strip	القطاع الجبلي Mountain Strip		الانتشار الجغرافي القطاع الشرقي The Eastern Strip
West Bank	653,621	387,305	200,170	58,490	7,656	الضفة الغربية
Jenin	3,104	-	3,104	-	-	جنين
Tubas & Northern Valleys	2,272	-	-	-	2,272	طوباس والأغوار الشمالية
Tulkarm	3,646	-	3,646	-	-	طولكرم
Nablus	18,458	-	2,468	15,728	262	نابلس
Qalqiliya	38,430	-	33,949	4,481	-	قلقيلية
Salfit	43,037	-	41,871	1,166	-	سلفيت
Ramallah & Al-Bireh	129,201	1,274	112,241	15,686	-	رام الله والبيرة
Jericho & Al-Aghwar	6,732	2,394	-	-	4,338	أريحا والأغوار
Jerusalem	306,529	306,130	-	-	399	القدس
Area J1	225,335	225,335	-	-	-	منطقة J1
Area J2	81,194	80,795	-	-	399	منطقة J2
Bethlehem	82,190	75,474	-	6,331	385	بيت لحم
Hebron	20,022	2,033	2,891	15,098	-	الخليل

Sources: The Israeli Information Center for Human Rights in the Occupied Territories (B'TSELEM), 2002. Land Grab-Israel's Settlement Policy in the West Bank. Jerusalem.

Palestinian Central Bureau of Statistics, Israeli Settlements and Land Grab Database 2018. Ramallah- Palestine.

Israel Central Bureau of Statistics, Statistical Abstract of Israel. Jerusalem, Various Years, (2003 - 2017).

The Jerusalem Institute for Israeli Studies 2018, Statistical Yearbook of Jerusalem 2018 (No 32). Jerusalem.

المصادر: مركز المعلومات الإسرائيلي لحقوق الإنسان في الأراضي المحتلة (بيتسيلم)، 2002. انتزاع الأرض: سياسة إسرائيل الاستعمارية في الضفة الغربية.

الجهاز المركزي للإحصاء الفلسطيني، قاعدة بيانات الاستعمار ومصادرة الأراضي 2018. رام الله- فلسطين.

مكتب الإحصاء المركزي الإسرائيلي، الكتاب الإحصائي السنوي الإسرائيلي. القدس، سنوات مختلفة، (2003 - 2017).

معهد القدس للدراسات الإسرائيلية 2018، كتاب القدس السنوي الإسرائيلي 2018 (رقم 32). القدس.

جدول 19: عدد المستعمرات في الضفة الغربية حسب المحافظة ومعدل الارتفاع عن سطح البحر (متر)، 2017

Table 19: Number of Settlements in the West Bank by Governorate and Average Altitude (Meter), 2017

Governorate	المجموع Total	معدل الارتفاع عن سطح البحر (م)								المحافظة
		Average Altitude (m)	غير مبيّن Not Stated	999 - 800	799 - 600	599 - 400	399 - 200	199-0	(1-) - (200-)	
West Bank	150	12	25	32	20	28	13	8	12	الضفة الغربية
Jenin	5	-	-	-	1	4	-	-	-	جنين
Tubas & Northern Valleys	7	-	-	-	-	-	5	2	-	طوباس والأغوار الشمالية
Tulkarm	3	-	-	-	-	3	-	-	-	طولكرم
Nablus	12	-	1	7	1	2	-	1	-	نابلس
Qalqiliya	8	-	-	-	1	3	4	-	-	قلقيلية
Salfit	13	-	-	1	6	6	-	-	-	سلفيت
Ramallah & Al-Bireh	26	3	3	5	5	7	3	-	-	رام الله والبيرة
Jericho & Al-Aghwar	17	-	-	-	-	2	1	5	9	أريحا والأغوار
Jerusalem	26	8	6	7	3	1	-	-	1	القدس
Area J1	16	8	4	4	-	-	-	-	-	منطقة J1
Area J2	10	-	2	3	3	1	-	-	1	منطقة J2
Bethlehem	13	-	8	2	1	-	-	-	2	بيت لحم
Hebron	20	1	7	10	2	-	-	-	-	الخليل

Source: Palestinian Central Bureau of Statistics, Israeli Settlements and Land Grab Database 2018. Ramallah- Palestine.

المصدر: الجهاز المركزي للإحصاء الفلسطيني، قاعدة بيانات الاستعمار ومصادرة الأراضي 2018. رام الله- فلسطين.

جدول 20: عدد المستعمرين في الضفة الغربية حسب المحافظة ومعدل الارتفاع عن سطح البحر (متر)، 2017

Table 20: Number of Settlers in the Settlements in the West Bank by Governorate and Average Altitude (Meter), 2017

Governorate	المجموع Total	معدل الارتفاع عن سطح البحر (م)								المحافظة
		غير مبين Not Stated	999 - 800	799 - 600	599 - 400	399 - 200	199 - 0	(1-) - (200-)	أقل من 200- Less than -200	
West Bank	653,621	146,683	178,842	144,730	88,499	63,558	26,534	2,295	2,480	الضفة الغربية
Jenin	3,104	-	-	-	936	2,168	-	-	-	جنين
Tubas & Northern Valleys	2,272	-	-	-	-	-	1,083	1,189	-	طوباس والأغوار الشمالية
Tulkarm	3,646	-	-	-	-	3,646	-	-	-	طولكرم
Nablus	18,458	-	2,468	14,081	747	1,036	-	126	-	نابلس
Qalqiliya	38,430	-	-	-	4,481	16,215	17,734	-	-	قلقيلية
Salfit	43,037	-	-	1,166	28,929	12,942	-	-	-	سلفيت
Ramallah & Al-Bireh	129,201	75,274	11,556	6,299	9,241	21,508	5,323	-	-	رام الله والبيرة
Jericho & Al-Aghwar	6,732	-	-	-	-	1,662	2,394	980	1,696	أريحا والأغوار
Jerusalem	306,529	71,077	76,440	113,434	40,798	4,381	-	-	399	القدس
Area J1	225,335	71,077	64,695	89,563	-	-	-	-	-	منطقة J1
Area J2	81,194	-	11,745	23,871	40,798	4,381	-	-	399	منطقة J2
Bethlehem	82,190	-	75,474	4,171	2,160	-	-	-	385	بيت لحم
Hebron	20,022	332	12,904	5,579	1,207	-	-	-	-	الخليل

Sources: Palestinian Central Bureau of Statistics, Israeli Settlements and Land Grab Database 2018.

Ramallah- Palestine.

Israel Central Bureau of Statistics, Statistical Abstract of Israel. Jerusalem, Various Years,

(2003 - 2017).

The Jerusalem Institute for Israeli Studies 2018, Statistical Yearbook of Jerusalem 2018 (No 32).

Jerusalem.

المصادر: الجهاز المركزي للإحصاء الفلسطيني، قاعدة بيانات الاستعمار ومصادرة الأراضي 2018.

رام الله- فلسطين.

مكتب الإحصاء المركزي الإسرائيلي، الكتاب الإحصائي السنوي الإسرائيلي. القدس، سنوات مختلفة،

(2003 - 2017).

معهد القدس للدراسات الإسرائيلية 2018، كتاب القدس السنوي الإسرائيلي 2018 (رقم 32). القدس.

جدول 21: عدد المستعمرات الريفية في الضفة الغربية حسب المحافظة والأيديولوجيا السائدة، 2017

Table 21: Number of Rural Settlements in the West Bank by Governorate and Overwhelming Ideology, 2017

Governorate	المجموع Total	Overwhelming Ideology				المحافظة
		غير مبين Not Stated	مختلطة Mixed	علمانية Secular	دينية Religious	
West Bank	91	20	5	36	30	الضفة الغربية
Jenin	5	1	-	4	-	جنين
Tubas & Northern Valleys	7	2	-	2	3	طوباس والأغوار الشمالية
Tulkarm	3	-	-	1	2	طولكرم
Nablus	9	1	-	3	5	نابلس
Qalqiliya	2	1	1	-	-	قلقيلية
Salfit	6	4	-	-	2	سلفيت
Ramallah & Al-Bireh	14	4	2	2	6	رام الله والبيرة
Jericho & Al-Aghwar	16	2	1	13	-	أريحا والأغوار
Jerusalem	4	-	1	3	-	القدس
Bethlehem	6	2	-	2	2	بيت لحم
Hebron	19	3	-	6	10	الخليل

Source: Palestinian Central Bureau of Statistics, Israeli Settlements and Land Grab Database 2018.
Ramallah- Palestine.

المصدر: الجهاز المركزي للإحصاء الفلسطيني، قاعدة بيانات الاستعمار ومصادرة الأراضي 2018.

رام الله- فلسطين.

جدول 22: عدد المستعمرين في المستعمرات الريفية في الضفة الغربية حسب المحافظة والأيديولوجيا السائدة، 2017

Table 22: Number of Settlers in the Rural Settlements in the West Bank by Governorate and Overwhelming Ideology, 2017

Governorate	المجموع Total	Overwhelming Ideology				المحافظة
		غير مبين Not Stated	مختلطة Mixed	علمانية Secular	دينية Religious	
West Bank	66,984	12,221	6,918	16,867	30,978	الضفة الغربية
Jenin	3,104	1,295	-	1,809	-	جنين
Tubas & Northern Valleys	2,272	483	-	352	1,437	طوباس والأغوار الشمالية
Tulkarm	3,646	-	-	1,010	2,636	طولكرم
Nablus	7,721	747	-	597	6,377	نابلس
Qalqiliya	2,015	970	1,045	-	-	قلقيلية
Salfit	7,305	4,393	-	-	2,912	سلفيت
Ramallah & Al-Bireh	14,928	1,915	3,078	2,272	7,663	رام الله والبيرة
Jericho & Al-Aghwar	4,338	327	1,205	2,806	-	أريحا والأغوار
Jerusalem	4,519	-	1,590	2,929	-	القدس
Bethlehem	4,453	622	-	1,752	2,079	بيت لحم
Hebron	12,683	1,469	-	3,340	7,874	الخليل

Sources: Palestinian Central Bureau of Statistics, Israeli Settlements and Land Grab Database 2018. Ramallah- Palestine.
Israel Central Bureau of Statistics, Statistical Abstract of Israel. Jerusalem, Various Years, (2003 - 2017).

المصادر: الجهاز المركزي للإحصاء الفلسطيني، قاعدة بيانات الاستعمار ومصادرة الأراضي 2018. رام الله- فلسطين.
مكتب الإحصاء المركزي الإسرائيلي، الكتاب الإحصائي السنوي الإسرائيلي. القدس، سنوات مختلفة، (2003 - 2017).

جدول 23: عدد المستعمرات الريفية في الضفة الغربية حسب المحافظة والتبعية المؤسسية، 2017

Table 23: Number of Rural Settlements in the West Bank by Governorate and Organizational Affiliation, 2017

Governorate	المجموع Total	التبعية المؤسسية											المحافظة	
		لا ينطبق	غير مبين	هامركاز هاخكالي	أمناء	هايهود هاهكلاي	حירות	بوعيل اغودات إسرائيل	هاوفيد هازيوني	حركة الكيبوتس الموحد	هاكيبوتس هاداتي	هبوعيل همزراحي		حركة الموشافات
		Not Appli- cable	Not Stated	HaMerkas Hakhaqlai	Amana	Haihud HaHaqla'i	Herut	Po'ale Agudat Yisrael	HaOved HaZiy-yoni	The United Kibbutz Move-ment	HaKib- butz HaDati	HaP'oeel HaMiz-rahi	Moshavim Movement	
West Bank	91	11	4	1	30	6	11	3	3	7	3	6	6	الضفة الغربية
Jenin	5	-	-	1	1	-	2	-	1	-	-	-	-	جنين
Tubas & Northern Valleys	7	2	1	-	-	2	-	-	-	-	-	2	-	طوباس والأغوار الشمالية
Tulkarm	3	-	-	-	2	-	1	-	-	-	-	-	-	طولكرم
Nablus	9	-	1	-	6	2	-	-	-	-	-	-	-	نابلس
Qalqiliya	2	-	1	-	-	-	1	-	-	-	-	-	-	قلقيلية
Salfit	6	2	-	-	-	-	1	-	-	-	-	3	-	سلفيت
Ramallah & Al-Bireh	14	2	-	-	7	1	-	2	1	-	-	-	1	رام الله والبييرة
Jericho & Al-Aghwar	16	2	-	-	-	1	2	-	1	5	-	-	5	أريحا والأغوار
Jerusalem	4	-	-	-	2	-	1	-	-	1	-	-	-	القدس
Bethlehem	6	1	1	-	-	-	1	-	-	1	2	-	-	بيت لحم
Hebron	19	2	-	-	12	-	2	1	-	-	1	1	-	الخليل

Source: Palestinian Central Bureau of Statistics, Israeli Settlements and Land Grab Database 2018. Ramallah- Palestine.

المصدر: الجهاز المركزي للإحصاء الفلسطيني، قاعدة بيانات الاستعمار ومصادرة الأراضي 2018. رام الله- فلسطين.

جدول 24: عدد المستعمرين في المستعمرات الريفية في الضفة الغربية حسب المحافظة والتبعية المؤسسية، 2017

Table 24: Number of Settlers in the Rural Settlements in the West Bank by Governorate and Organizational Affiliation, 2017

Governorate	المجموع Total	التبعية المؤسسية											المحافظة	
		Organizational Affiliation	لا ينطبق Not Applicable	غير مبين Not Stated	هامركاز هاخكالي HaMerkas Hakhaqlai	أماناه Amana	هايهود هاهاكلاي Haihud HaHaqla'i	حيروت Herut	بوويل اغودات إسرائيل Po'ale Agudat Yisrael	هاوفيد هازيوني HaOved HaZiyoni	حركة الكيبوتس الموحد The United Kibbutz Movement	هاكيبوتس هاداتي HaKibbutz HaDati		هبوعيل همزراحي HaP'oeel HaMiz-rahi
West Bank	66,984	6,359	3,533	1,295	30,744	1,587	8,458	2,194	1,165	1,654	2,684	6,067	1,244	الضفة الغربية
Jenin	3,104	-	-	1,295	393	-	1,151	-	265	-	-	-	-	جنين
Tubas & Northern Valleys	2,272	483	248	-	-	352	-	-	-	-	-	1,189	-	طوباس والأغوار الشمالية
Tulkarm	3,646	-	-	-	2,636	-	1,010	-	-	-	-	-	-	طولكرم
Nablus	7,721	-	747	-	6,712	262	-	-	-	-	-	-	-	نابلس
Qalqiliya	2,015	-	970	-	-	-	1,045	-	-	-	-	-	-	قلقيلية
Salfit	7,305	1,639	-	-	-	-	1,825	-	-	-	-	3,841	-	سلفيت
Ramallah & Al-Bireh	14,928	2,091	-	-	9,732	675	-	1,465	739	-	-	-	226	رام الله والبيرة
Jericho & Al-Aghwar	4,338	1,205	-	-	-	298	585	-	161	1,071	-	-	1,018	أريحا والأغوار
Jerusalem	4,519	-	-	-	2,530	-	1,590	-	-	399	-	-	-	القدس
Bethlehem	4,453	201	1,568	-	-	-	421	-	-	184	2,079	-	-	بيت لحم
Hebron	12,683	740	-	-	8,741	-	831	729	-	-	605	1,037	-	الخليل

Sources: Palestinian Central Bureau of Statistics, Israeli Settlements and Land Grab Database 2018.

Ramallah- Palestine.

Israel Central Bureau of Statistics, Statistical Abstract of Israel. Jerusalem, Various Years, (2003-2017).

المصادر: الجهاز المركزي للإحصاء الفلسطيني، قاعدة بيانات الاستعمار ومصادرة الأراضي 2018 . رام الله- فلسطين.

مكتب الإحصاء المركزي الإسرائيلي، الكتاب الإحصائي السنوي الإسرائيلي. القدس، سنوات مختلفة، (2003 - 2017).



State of Palestine Palestinian Central Bureau of Statistics

Israeli Settlements in Palestine Annual Statistical Report, 2017



PAGE NUMBERS OF ENGLISH TEXT ARE PRINTED IN SQUARE BRACKETS.
TABLES ARE PRINTED IN THE ARABIC ORDER (FROM RIGHT TO LEFT)

**This document is prepared in accordance with the standard
procedures stated in the Code of Practice for Palestine Official
Statistics 2006**

© November, 2018
All rights reserved.

Citation:

Palestinian Central Bureau of Statistics, 2018. *Israeli Settlements in Palestine, Annual Statistical Report, 2017.* Ramallah- Palestine

All correspondence should be directed to:
Palestinian Central Bureau of Statistics
P.O.Box 1647 Ramallah, Palestine.

Tel: (972/970) 2 298 2700
Fax: (972/970) 2 298 2710
Toll Free: 1800300300
E-Mail: diwan@pcbs.gov.ps
web-site: <http://www.pcbs.gov.ps>

Reference ID: 2395

Acknowledgments

The Palestinian Central Bureau of Statistics (PCBS) extends its deep appreciations to all workers in the preparation of this report.

The Israeli Settlements in Palestine Report, 2017 was prepared by a technical team from PCBS and with joint funding by the State of Palestine and the Representative office of Norway to State of Palestine.

Moreover, PCBS also extends its sincere gratitude and appreciation to the Norwegian representative office in Palestine for their invaluable contribution in funding the project.

Project Team

- **Report Preparation**

Mohammed Al-Masri

- **Maps Design**

Imtithal Abdullah AL-Shuaibi

- **Dissemination Standard**

Hanan Janajreh

- **Preliminary Review**

Fathi Farasin

Safia Ibrahim

Marwan Barakat

Mahmoud Abd-Alrahman

Maher Sbeih

Rania Abu Ghaboush

- **Final Review**

Inaya Zidan

Mohammad Qlalwah

- **Overall Supervision**

Ola Awad

President of PCBS

Important Remarks

- The Statistics presented in this report are derived from various sources, which are not fully consistent and this should be taken into consideration.
- The data presented in this report on the number of settlements, occupation sites are not consistent with what is reported from other sources due to the different definitions and classifications.
- There are no data about the population of three settlements appeared in this report which are located in Jerusalem governorate, and Jericho & Al-Aghwar governorate.
- Estimating number of Israeli Settlers in Settlements located in J1, 2017 is based on the constant annual growth rate of the latest two years.
- For the purpose of correlating area with population, a number of settlements in Jerusalem-J1 were joined together in this report. As a result, the number of settlements was reduced from 22 settlements in 2003 to 16 in the period 2004-2017. It should be emphasized that this decrease does not in any way point to an actual reduction in the number of settlements in that area.
- There is a lack of coverage of some data from all sources.
- Data derived from the publications of the Israel Central Bureau of Statistics do not include those parts of Jerusalem which were annexed by Israeli occupation in 1967, in addition to settlements annexed by Israel from Ramallah and Al-Bireh or Hebron governorates.
- Definitions of Israeli Settlements in terms of the types are defined according to the Israeli statistics.

Table of Contents

Subject	Page
List of Tables	
Introduction	
Chapter One: Concepts and Terms	[15]
Chapter Two: Main Findings	[19]
2.1 Settlements	[19]
2.2 Number of Settlers	[19]
2.3 Stages of Settlement	[20]
2.4 Nature of Settlement in the West Bank	[20]
2.5 Regional Councils	[20]
2.6 Geographical Dispersion	[21]
2.7 Overwhelming Ideology	[21]
2.8 Organizational Affiliation:	[21]
Chapter Three: Methodology	[23]
3.1 Objectives	[23]
3.2 Data Processing	[23]
Chapter Four: Data Quality	[25]
4.1 Data Accuracy	[25]
4.2 Comparability	[25]
References	[27]
Statistical Tables	45

List of Tables

Table	Page
Table 1: Selected Indicators about Occupation Sites in the West Bank	47
Table 2: Number of Settlements in the West Bank by Governorate and Classification, 2017	48
Table 3: Number of Settlers in the Settlements in the West Bank by Governorate and Classification, 2017	49
Table 4: Number of Settlers in the Settlements and Palestinian Population in the West Bank by Governorate, 2017	50
Table 5: Number of Settlements in the West Bank by Year of Establishment	51
Table 6: Number of Settlers in the Settlements in the West Bank by Year and Region, 1986-2017	52
Table 7: Number of Settlements in the West Bank by Governorate and Period of Establishment, 2017	53
Table 8: Number of Settlers in the Settlements in the West Bank by Governorate and Period of Establishment, 2017	54
Table 9: Number of Settlements in the West Bank by Governorate and Type of Settlement, 2017	55
Table 10: Number of Settlers in the Settlements in the West Bank by Governorate and Type of Settlement, 2017	56
Table 11: Number of Urban Settlements in the West Bank by Governorate and Population Group Size, 2017	57
Table 12: Number of Settlers in the Urban Settlements in the West Bank by Governorate and Population Group Size, 2017	58
Table 13: Number of Rural Settlements in the West Bank by Type of Settlement and Population Group Size, 2017	59
Table 14: Number of Settlers in the Rural Settlements in the West Bank by Type of Settlements and Population Group Size, 2017	60
Table 15: Number of Settlements in the West Bank by Governorate and Regional Council, 2017	61
Table 16: Number of Settlers in the Settlements in the West Bank by Governorate and Regional Council, 2017	62
Table 17: Number of Settlements in the West Bank by Governorate and Geographical Dispersion, 2017	63
Table 18: Number of Settlers in the Settlements in the West Bank by Governorate and Geographical Dispersion, 2017	64
Table 19: Number of Settlements in the West Bank by Governorate and Average Altitude (Meter), 2017	65
Table 20: Number of Settlers in the Settlements in the West Bank by Governorate and Average Altitude (Meter), 2017	66

Table	Page
Table 21: Number of Rural Settlements in the West Bank by Governorate and Overwhelming Ideology, 2017	67
Table 22: Number of Settlers in the Rural Settlements in the West Bank by Governorate and Overwhelming Ideology, 2017	68
Table 23: Number of Rural Settlements in the West Bank by Governorate and Organizational Affiliation, 2017	69
Table 24: Number of Settlers in the Rural Settlements in the West Bank by Governorate and Organizational Affiliation, 2017	70

Introduction

Israeli settlement activities in Palestine constitute the most serious danger of the Israeli occupation and hampers the establishment of a viable national state of Palestine in the West Bank and Gaza Strip. With supported from the Israeli government, many Israeli organizations and institutions are working on the implementation of an organized program that aims to expand the settlements in Palestine. Indeed, the settlements network and the accompanying changes in demographical and topographical aspects are the main obstacle to establish a state of Palestine with geographical continuity.

The Israeli settlement movement not only affects the political stability and security in Palestine. It also destroys the social, economic, and environmental balance of Palestinian society and land by hampering the development of Palestinian society, polluting the Palestinian environment, and playing a significant role in controlling, destroying and cantonizing Palestinian communities. Moreover, Israeli settlements are used as military bases to launch aggression, incursions and hostilities against the Palestinian people.

We continue to publish annual reports in this series to present the main developments in Israeli settlement activities in Palestine. We have focused on presenting quantitative descriptions of a number of main indicators related to settlements and settlers.

This report contains statistical data for the year 2017, about the population and geographical indicators of Israeli settlements in the West Bank: the number of settlers, the level and nature of settlement, the geographical spread, prevalent ideology, and other related subjects.

This report is divided into three chapters: The first chapter contains the concepts and terms in this report. The second chapter presents the main findings. The third chapter explains the methodology. The fourth chapter explains the data quality.

November, 2018

**Ola Awad
President of PCBS**

Chapter One

Concepts and Terms

A Settlement:

A settlement, which is considered by the Israeli occupation as legal settlement and meets locality conditions. The Israeli Central Bureau of Statistics defines a locality as follows:

An inhabited place according to the following criteria:

1. Mainly has 20 or more inhabitants.
2. Self-ruled.
3. Not included in the formal borders of another locality.
4. Formally recognized.

In addition to the settlements and Jewish neighborhoods; located in Jerusalem (J1).

Outpost:

Civil or semi military building, which is not recognized by Israeli authority. However, the recognition would come later at the politically correct moment. Accordingly, an outpost may become a settlement or a military base.

Occupation Site:

Includes settlements, outposts, military settlements, semi-military settlements, agricultural settlements, Israeli industrial areas and Israeli military bases.

Yesha Council:

It refers to the council that represents settlers in the West Bank except that part of Jerusalem which was forcefully Annexed by Israel following its occupation of the West Bank in 1967. Yesha is also the representing body of a number of regional councils.

Regional Council:

It's an administrative authority representing a number of settlements.

Built –Up land in the Occupation Site:

It refers to all areas of human activity within a settlement including built-up areas, service facilities, public parks, squares, and roads. It excludes any land that is planned for construction according to the structural plan of the occupation site or confiscated land to be annexed later to the occupation site.

Urban Settlement:

It's a settlement that has 2000 or more inhabitants, beside those settlements located inside Jerusalem area (J1), which are classified as urban settlements regardless of the number of population.

Rural Settlement:

It's a settlement that has less than 2,000 inhabitants, also includes agricultural localities, excluding settlements located inside Jerusalem area (J1), which are classified as urban settlements regardless of the number of population.

Moshav:

It refers to the rural settlement organized as a cooperative association, which has the right to agricultural farmland (as defined by the Israel Lands Administration). These settlements consist of family units, each of which is an independent economic entity. Part of the

production and economic administration of the moshav is handled by the cooperative association, and the residents determine the degree of cooperation.

Collective Moshav:

It refers to a collective rural settlement where production and marketing are cooperative and consumption is private.

Kibbutz:

It refers to a collective rural settlement with cooperative production, marketing, and consumption.

Institutional Settlement:

It refers to an institution, which has the characteristics of a settlement but is not within the administrative boundaries of another settlement.

Communal Settlement:

It refers to a settlement organized as a cooperative association, which has no right to farmland and its members determine the extent of its cooperative activities concerning production, consumption, municipal, and social activities.

Other Rural Settlement:

It's a settlement that has less than 2,000 inhabitants and not found in any type of the settlements above.

Geographical Dispersion of the West Bank:

This classification divides the West Bank into four areas (strips): the mountain strip, the western hills strip, and greater Jerusalem strip.

Each area includes settlements that share certain similarities in terms of topography, proximity to Palestinian communities and main roads, economic infrastructure, the composition of the population, distance from the Green Line, and other similarities.

The Eastern Strip: includes the Jordan Valley area and the shores of the Dead Sea (outside the Green Line), as well as the eastern slopes of the mountain range that divides the entire West Bank from north to south.

The Mountain Strip: the area on or adjacent to the peaks of the mountain range. This area is also known as the watershed line or the mountain-peak area.

The Western Hills Strip: includes the western slopes of the mountain range, and extends to the Green Line to the west.

Greater Jerusalem Strip: this area extends across a wide radius around West Jerusalem. Although in purely geographical terms this area lies mainly in the Mountain Strip, it has unique characteristics that demand separate attention.

Average altitude (Meters):

The average height of land above the level of the Sea (meter) in relation to main population center.

Jerusalem (J1):

includes those parts of Jerusalem which were annexed by Israeli occupation in 1967. Those parts include the following localities: (Kafr A'qab, Beit Hanina, Shu'fat Camp, Shu'fat, Al

'Isawiya, Sheikh Jarrah, Wadi al Joz, Bab as Sahira, As Suwwana, At Tur, Jerusalem (Al Quds), Ash Shayyah, Ras al 'Amud, Silwan, Ath Thuri, Jabal al Mukabbir, As Sawahira al Gharbiya, Beit Safafa, Sharafat, Sur Bahir, Umm Tuba.).

Jerusalem (J2):

Includes the following localities: (Rafat, Mikhmas, Qalandiya Camp, Qalandiya, Beit Duqqu, Jaba', Al Judeira, Ar Ram & Dahiyat al Bareed, Beit A'nan, Al Jib, Bir Nabala, Beit Ijza, Al Qubeiba, Kharayib Umm al Lahim, Biddu, An Nabi Samwil, Hizma, Beit Hanina al Balad, Qatanna, Beit Surik, Beit Iksa, A'nata, Al Ka'abina (Tajammu' Badawi), Az Za'ayyem, Al 'Eizariya, Abu Dis, A'rab al Jahalin (Salamat), As Sawahira ash Sharqiya, Ash Sheikh Sa'd).

A set of special symbols was used in the tables of this report

- (-): Nil
- (.): Data not available
- (R): Revised Figures

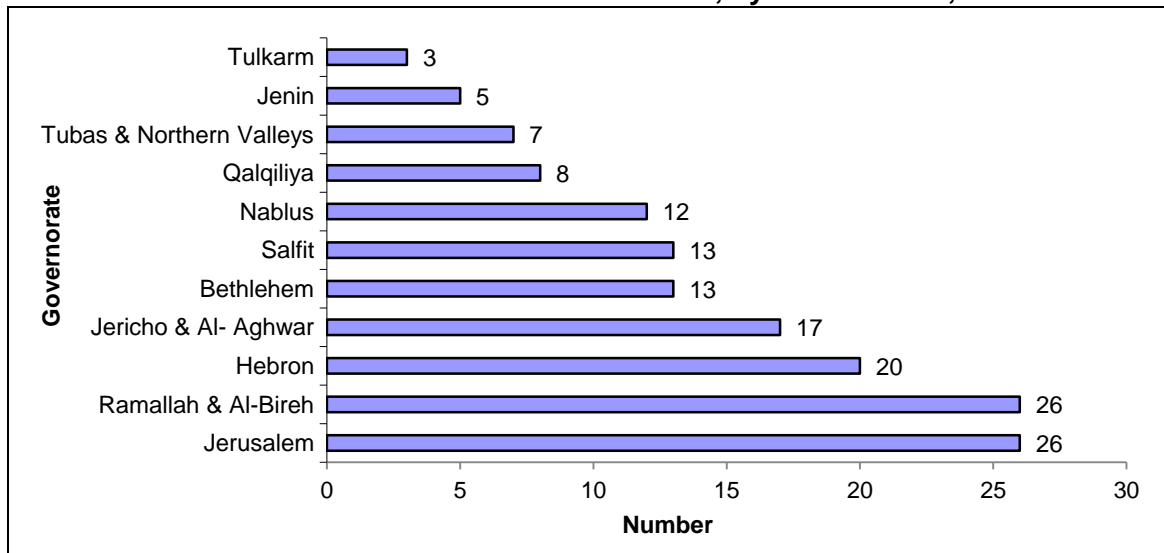
Chapter Tow

Main Findings

2.1 Settlements

There were 150 settlements in the West Bank at the end of 2017, of them there were 26 settlements in Jerusalem governorate distributed by 16 settlements in Jerusalem (J1), and 10 settlements in Jerusalem (J2), (see table 2).

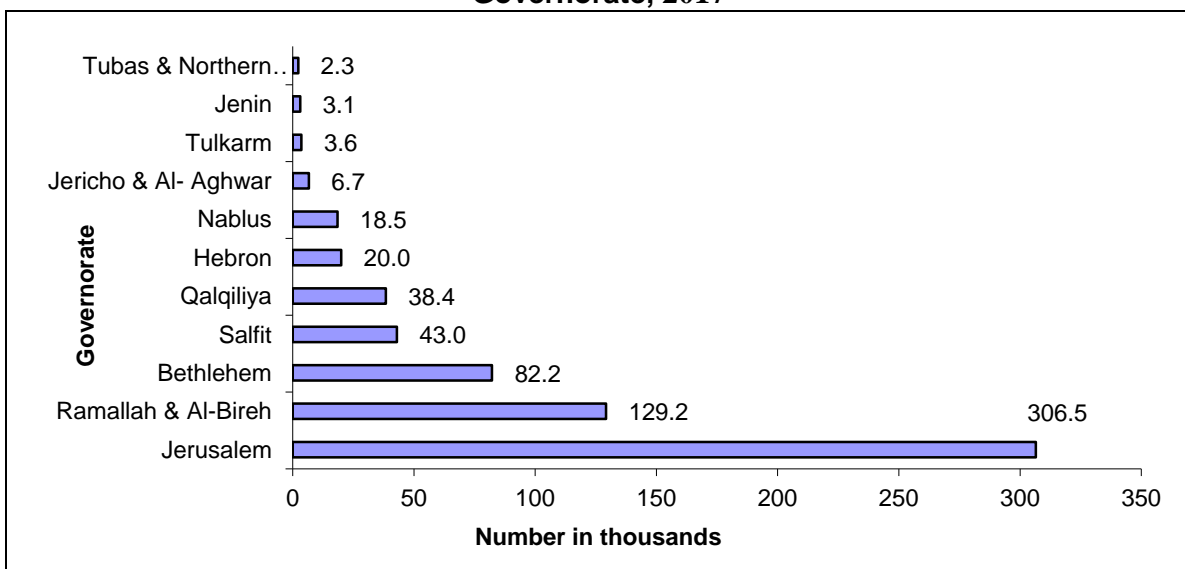
Number of Settlements in the West Bank, by Governorate, 2017



2.2 Number of Settlers

Data indicates that there were 653,621 settlers in the West Bank at the end of 2017. The majority of these settlers (306,529) live in Jerusalem governorate. This figure comprises 225,335 settlers within Jerusalem governorate (J1), (see table 3).

Number of Settlers (in thousands) in the Settlements in the West Bank, by Governorate, 2017



2.3 Stages of Settlement

Stage One, 1967-1976: Settlement building was established selectively within a colonization policy based on quality, not quantity; settlements in this stage were concentrated in Jerusalem and the Jordan Valley, inspired by the Allon Plan.

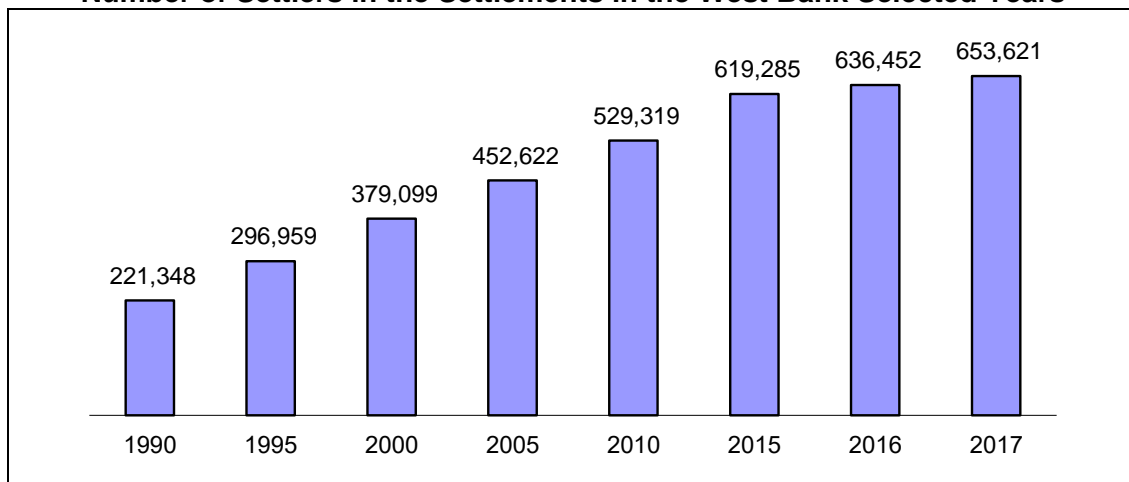
Stage Two, 1977-1984: During this stage the settlement movement grew in influence and promoted the building and expansion of settlements.

Stage Three, 1985-1990: During this stage colonialism accelerated and the number of settlements grew to match the pace of the first stage.

Stage Four, 1991-2017: Israel expanded existing settlements during this period to compensate for the lack of new settlements. Expansion was achieved through population growth and the establishment of new ‘neighborhoods’ within existing settlements.

The number of settlements has increased overall from one settlement in 1967 to 150 settlements in 2017), (see table 5).

Number of Settlers in the Settlements in the West Bank Selected Years



2.4 Nature of Settlement in the West Bank

At the end of 2017, there were 59 urban settlements in the West Bank, with 22 of them in Jerusalem governorate. Settlers in urban settlements represent 89.8% of all settlers in the West Bank), (see tables 9, 10).

At the end of 2017, there were 91 rural settlements in the West Bank: 44 of them are classified as communal settlements with a population of 45,798 settlers, followed by moshav settlements (17 settlements with a population of 5,188 settlers), (see tables 9, 10).

2.5 Regional Councils

The regional councils are administrative authorities encompassing a number of settlements. Such councils are represented by Yesha, which is a high council representing the settlers in the West Bank. However, Yesha does not represent J₁ or the other formal settlements annexed to Israel.

The following data are for the end of 2017: There are 6 regional councils in the West Bank:

- Shomeron: The number of settlements represented by this regional council totaled 35 with a population of 100,569 settlers;
- Arvot Ha' Yardin (the Jordan Valley): The number of settlements represented by this regional council totaled 19 with a population of 5,619 settlers;
- Matte Binyamin: This council represents 32 settlements with a population of 199,121 settlers;
- Megilliot: The number of settlements represented by this regional council totaled 5 with a population of 1,353 settlers;
- Gosh Ezyon: This council represents 16 settlements with a population of 87,194 settlers;
- Har Hevron (Mount Hebron): This council represents 15 formal settlements with a population of 15,683 settlers, (see tables 15, 16).

2.6 Geographical Dispersion

Eastern Strip:

At the end of 2017, this area included 28 settlements with a population of 7,656 settlers; this represents 1.2% of all settlers in the West Bank.

Mountain Strip:

At the end of 2017, this area included 32 settlements with a population of 58,490 settlers; this represents 8.9% of all settlers in the West Bank.

Western Hills Strip:

At the end of 2017, this area included 53 settlements with a population of 200,170 settlers; this represents 30.6% of all settlers in the West Bank.

Greater Jerusalem Strip:

At the end of 2017, this area included 37 settlements with a population of 387,305 settlers; this represents 59.3% of all settlers in the West Bank, (see tables 17, 18).

2.7 Overwhelming Ideology

The data in this section are for the end of 2017:

The settlers' population of rural settlements is distributed among 91 settlements, including 30 religious settlements with a population of 30,978 settlers, 36 secular settlements with a population of 16,867 settlers, and 5 mixed settlements with a population of 6,918 settlers. There are no available data with respect to religious ideology of the remaining settlements, (see tables 21, 22).

2.8 Organizational Affiliation

This division applies to rural settlements. The majority of settlers living in rural settlements are affiliated with Amana Movement (30,744 settlers living in 30 settlements), (see tables 23, 24).

Chapter Three

Methodology

This section presents the methodology used in data collection from different sources: Israeli Central Bureau of Statistics, Jerusalem Institute for Israeli Studies.

3.1 Objectives

1. Publish data about population and geographical indicators of Israeli settlements in the West Bank: the number of settlers, the level and nature of settlement, the geographical spread, prevalent ideology, and other related subjects.
2. Created database to supply data about Israeli settlements in Palestine.

3.2 Data Processing

Data of Israeli settlements include all the areas classified by the Palestinian Official sources as West Bank, including settlements in J1, and no-man's-land in Ramallah & Al-Bireh Governorate, closed military areas along the green line in the West Bank.

The Israeli settlements database contains many fields necessary for the preparation of tables; this database is updated annually and statistical tables were extracted based on the updated data as follows:

1. Updating the data relates to the population of each settlement and the classification of new fields as either updated or revised.
2. Linking the population of each settlement with a population of attribution and the settlements for which data are available; data are usually updated yearly by Israeli statistics.
3. After updating the database, comprehensive editing and comparisons were done to examine the logic and consistency of the figures compared with previous data.
4. Matching the results in the database with the results in the original sources and within the same geographic area.
5. Tabulation and verification of results.

Figures in the Israeli Settlements in Palestine Report were based on the database created to supply data about Israeli settlements in Palestine depends on the following resources:

1. Israeli Settlements Database:

Starting in 2002, PCBS has created and developed a database including all the Israeli settlements in Palestine. The database has been continuously updated using various data sources, such as the Palestinian Ministry of Planning, and a number of Palestinian and Israeli sources, in addition to estimates based on statistical assumptions.

2. Israeli Central Bureau of Statistics (ICBS):

ICBS represents the main source of data on annual population of Israeli settlements and the establishment date of settlements, the type of settlements, regional council and institutional affiliations.

It should be noted that this data source only covers Israeli settlements located in the West Bank. There are no data on settlements in the Jerusalem area (J1).

3. Foundation for Middle East Peace (FMEP):

FMEP represents the main source of data on annual population of Israeli settlements with a population of less 5,000

4. The Jerusalem Institute for Israeli Studies:

The Jerusalem Institute for Israeli Studies represents the main source of data for the settler population of the settlements located in the Jerusalem area (J1).

Chapter Four

Data Quality

4.1 Data Accuracy

PCBS get the data based on the constant annual growth rate of the latest two year in estimating the absence data.

4.2 Comparability

Due to the unusual dimension of population growth, the sources of this growth cannot respond to hypotheses that include demographic exceptions, particularly flow of immigration or political trends that lead to discrepancies in population levels.

However, the general estimates of settlers number in the Israeli settlements at the level of the West Bank are statistically accurate and reflect a margin error of $\pm 6\%$.

References

1. Palestinian Central Bureau of Statistics, 2018. Israeli Colonizing and Land Grab Database (Unpublished Data). Ramallah- Palestine.
2. Palestinian Central Bureau of Statistics, 2018. Estimates based on the final results of Population, Housing and Establishment Census 2017. Ramallah-Palestine
3. PLO Negotiations Affairs Department, July 2009. Barrier to Peace: Assessment of Israel's Barrier Route. Ramallah-Palestine.
4. Foundation for Middle East Peace, May-June 2008. Report on Israeli Settlement in the Occupied Territories, Vol. 17, No. 3, Washington D.C.
5. Israel Central Bureau of Statistics, Statistical Abstract of Israel. Jerusalem, Various Years, (2003-2018)
6. The Jerusalem Institute for Israeli Studies 2018, Statistical Yearbook of Jerusalem 2017(No 32). Jerusalem.
7. The Israeli Information Center for Human Rights in the Occupied Territories (B'TSELEM), 2002. Land Grab-Israel's Settlement Policy in the West Bank.