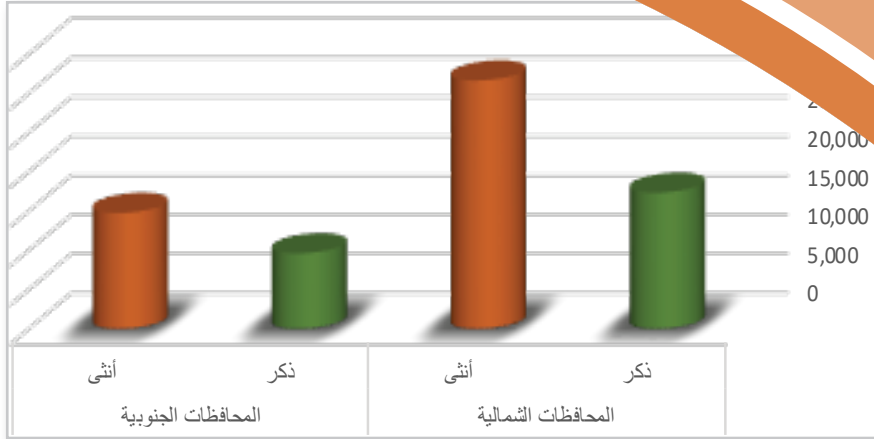


# الكتاب الإحصائي التربوي السنوي للعام الدراسي 2022-2021



دولة فلسطين  
وزارة التربية والتعليم

(إحصاءات المدارس ورياض الأطفال)



إعداد  
الإدارة العامة للتخطيط التربوي  
قسم الإحصاء

تشرين الأول 2022



دولة فلسطين  
وزارة التربية والتعليم

**الكتاب الإحصائي التربوي السنوي  
للعام الدراسي 2021-2022  
(إحصاءات المدارس ورياض الأطفال)**

إعداد  
الإدارة العامة للتخطيط التربوي  
قسم الإحصاء

حزيران 2022  
وزارة التربية والتعليم

في حالة الاقتباس، يرجى الإشارة إلى هذه المطبوعة كالتالي:  
وزارة التربية والتعليم، 2022.  
الكتاب الإحصائي التربوي السنوي للعام الدراسي 2022/2021.  
رام الله – فلسطين.

### جميع المراسلات توجه إلى:

- الإدارة العامة للتخطيط التربوي.
- وزارة التربية والتعليم.
- رام الله، فلسطين ص.ب ( 576 )
- هاتف: ++ 970 2-2983290
- فاكس: ++ 970 2-2983207
- بريد الكتروني: Omnyat11@hotmail.com
- صفحة الكترونية : <http://www.moehe.gov.ps>

### فريق الإعداد :

1. أمنيات عبد المجيد \_ رئيس قسم الإحصاء .
2. أشرف صالح \_ رئيس قسم الإحصاء و الدراسات / غزة
3. حنين سطرية \_ قسم الإحصاء
4. فاطمة عبد الرازق \_ قسم الإحصاء

## أكتوبر 2022

جميع الحقوق محفوظة.

### تنويه:

يخلو هذا التقرير من البيانات الخاصة بالمدارس التابعة للمعارف والبلدية الإسرائيليتين وذلك لأسباب خارجة عن إرادتنا.

## قائمة المحتويات

صفحة	الموضوع
4	1. المقدمة
5	2. قائمة المصطلحات
7	3. منهجية المسح
9	4. المراجع
10	5. قائمة الجداول
12	6. ملخص النتائج الرئيسية
12	1. المدارس
12	2. الطلبة
13	3. الشعب
13	4. المعلمون والعاملون الآخرون
13	5. مؤشرات عامة
13	6. رياض الأطفال
15	7. الجداول

يسر الإدارة العامة للتخطيط التربوي في وزارة التربية والتعليم ان تقدم هذا التقرير الإحصائي حول التعليم في المدارس ورياض الأطفال في فلسطين للعام الدراسي 2021/2022.

يعرض هذا التقرير الجداول الإحصائية التفصيلية على مستوى مديريات التربية والتعليم، حيث تهدف البيانات الإحصائية والمؤشرات التربوية إلى وضع صورة كلية للنظام التربوي من خلال الوصف الصادق لهذا النظام ومختلف عناصره، وبالتالي تعمل على توفير البيئة المناسبة والقاعدة القوية لاتخاذ القرار التربوي السليم من خلال إبراز الجوانب الإيجابية والسلبية.

وتعد لغة الأرقام والإحصاء مؤشر حقيقي على ما تم إنجازه، وما ينتظر الانجاز، كما ان الرقم يختصر الوصف والكلام، فهو يحمل في ذاته حاجة ملحة للباحثين والتربويين وصناع القرار وجميع المهتمين بقضايا التربية والتنمية على كافة المستويات، وهو ضرورة للتخطيط والمتابعة والتقييم.

لقد تم اعتماد المعايير العالمية في حساب المؤشرات التربوية، خاصة المعايير والمنهجيات التي يعتمدها معهد اليونسكو للإحصاء الدولي، إلى جانب التنسيق مع الجهاز المركزي للإحصاء الفلسطيني بما يتعلق بجمع وإخراج البيانات والمؤشرات التربوية.

وتأمل وزارة التربية والتعليم أن يساهم هذا التقرير في رصد وتشخيص الواقع التربوي في المدارس ورياض الأطفال، إلى جانب إثراء العمل التربوي بالمزيد من الدراسات والأبحاث وان يكون معيناً لأصحاب القرار بالوزارة وللباحثين والدارسين في الحصول على البيانات والمؤشرات التربوية والتعمق في تحليلها.

تجدد الإشارة إلى أن هذا التقرير يأتي ضمن سلسلة التقارير الإحصائية الوصفية والتحليلية التي تنتجها الوزارة والتي يتم نشرها على الصفحة الالكترونية للوزارة.

وفي الختام لا يسع الإدارة العامة للتخطيط التربوي في الوزارة إلا أن تتقدم بجزيل الشكر وعظيم الامتنان لكافة المؤسسات التربوية في الوطن على ما بذل من جهد في توفير البيانات الإحصائية، مع خالص الشكر والامتنان إلى كافة العاملين في مديريات التربية والتعليم الذين عملوا بكل مهنية وإخلاص في حوسبة وتدقيق ومعالجة البيانات الإحصائية قبل إرسالها إلى الإدارة العامة للتخطيط.

## وزارة التربية والتعليم

الإدارة العامة للتخطيط التربوي

## قائمة المصطلحات

المدرسة :	كل مؤسسة تعليمية تشتمل على جزء أو أكثر، من مراحل التعليم الأساسي والثانوي، يتعلم فيها الطالب تعليماً نظامياً، ويقوم بالتعليم فيها معلم أو أكثر.
المدرسة الحكومية :	أي مدرسة تديرها وزارة التربية والتعليم العالي، أو أي مؤسسة حكومية أخرى، وتشرف عليها وزارة التربية.
مدارس وكالة الغوث الدولية :	أي مؤسسة تعليمية غير حكومية تديرها أو تشرف عليها وكالة الغوث لتشغيل اللاجئين الفلسطينيين.
المدارس الخاصة :	أي مدرسة غير حكومية مرخصة تقوم بتعليم الطلبة وفق مناهج فلسطينية.
جنس المدرسة :	تصنف المدرسة حسب جنس الطلبة الذين يدرسون فيها، فإما أن تكون للذكور أو للإناث أو مدرسة مختلطة للذكور والإناث معاً.
ملكية بناء المدرسة :	الجهة التي تمتلك البناء المدرسي أو تدفع إيجارها وتشرف على صيانته وتوسيعه فإما أن يكون ملك بلدية أو حكومة أو لجنة معارف أو ملك خاص أو ملك لوكالة الغوث الدولية أو جمعيات، ويمكن أن يكون مستأجراً أو مملوكاً من أي من الهيئات والمؤسسات السابقة.
<b>فترة دوام المدرسة:</b>	
* فترة صباحي	يعني أن المدرسة تداوم في الفترة الصباحية.
* فترة مسائي	يعني أن المدرسة تداوم في الفترة المسائية.
رياض الأطفال :	كل مؤسسة تعليمية تقدم تربية للطفل قبل مرحلة التعليم الأساسي بستين على الأكثر، وتحصل الرياض الخاصة على ترخيص مزاولة المهنة من وزارة التربية والتعليم العالي. وتقسم إلى مرحلتين: مرحلة البستان، يكون الأطفال فيها عادة في سن الرابعة ومرحلة التمهيدي ويكون الأطفال فيها عادة في سن الخامسة .
المرحلة الأساسية:	تبدأ المرحلة الأساسية من الصف الأول الأساسي وتنتهي بالصف التاسع الأساسي، ويلزم كل ولي أمر بالحاق الأطفال الذين تحت ولايته أو وصايته بمؤسسات التعليم الأساسي، وذلك وفق قانون التعليم
المرحلة الثانوية:	تشمل مرحلة التعليم الثانوي الصفوف، العاشر، الحادي عشر، والثاني عشر وتقسّم إلى مسارين هما:
التعليم الثانوي الأكاديمي:	التعليم بفروعه العلمي والعلوم الانسانية والتجاري والشرعي ويشتمل على ثلاثة صفوف، العاشر الاكاديمي والصفين الحادي عشر و الثاني عشر.
التعليمي الثانوي المهني والتقني:	التعليم الصناعي أو الزراعي أو الفندقية أو الاقتماد المنزلي (إناث)، ويشتمل على ثلاثة صفوف، العاشر المهني والصفين الحادي عشر والثاني عشر.
الشعبة :	مجموعة من الطلبة يضمهم صف واحد أو أكثر ويشتركون في غرفة صفية واحدة في أي مرحلة دراسية معينه.
الغرف الصفية :	الغرف المدرسية المخصصة للتدريس بغض النظر عن عدد الصفوف فيها، ولا تشمل الغرف المخصصة لنشاطات غير تدريسية.
الغرف غير الصفية :	الغرف غير المخصصة للتدريس.
الجهة المشرفة :	الجهة المسؤولة عن المدرسة قانونياً وإدارياً. أما أن تكون حكومية أو وكالة الغوث أو خاصة.
الطالب :	كل من يتعلم في أي مؤسسة تعليمية، أو يتلقى خدمة تعليمية.

الطالب المتسرب	الطالب الذي ينسحب من المدرسة دون عودة، ولم يحصل على شهادة انتقال حسب تعليمات الوزارة، قبل انتهاء جميع المراحل التعليمية في التعليم العام.
الفئة العمرية :	وقصد بها الفئة التي يقع فيها عمر معين.
المتسرب :	الطالب الذي ترك المدرسة نهائياً خلال العام الدراسي الماضي ولم ينتقل إلى مدرسة أخرى.
حالة الفيد :	حالة الطالب مترفع أو راسب.
المترفع :	الطالب الذي ينجح في جميع المباحث المخصصة للصف الذي يشغله وينتقل للصف الذي يليه.
الراسب:	الطالب الذي لم ينجح وفق معايير النجاح والرسوب المعمول بها بالوزارة، ولا يحق له الانتقال للصف الذي يليه.
المعلم :	كل من يتولى التعليم، او يقوم بخدمة تربوية متخصصة في اية مؤسسة تعليمية.
الإداريون :	تشمل مدير لا يدرس، مدير ويدرس، نائب مدير، سكرتير.
الفييون :	تشمل الطبيب، الممرض، المرشد، مسؤول مختبر العلوم، مسؤول مختبر الحاسوب، مسؤول النشاط الرياضي، مسؤول الكشافة، منسق اللجنة الصحية المدرسية.
المستخدمون :	تشمل الحارس، العامل، السائق.
الاعاقة/ بصرية كلية :	هو الشخص الذي لا يستطيع القراءة والكتابة بالطريقة العادية وانما يستخدم طريقة برايل للقراءة والكتابة.
الاعاقة/ بصرية جزئية :	هو الشخص الذي لا يستطيع القراءة بالطريقة العادية حتى بعد استخدامه للنظارة الطبية الا باستخدام معينات بصرية مثل (العدسة المكبرة، التلسكوب، كتب مطبوعة بخط مكبر).
الاعاقة/ سمعية كلية :	هو الشخص الذي لا يسمع ولا ينطق ولا يستخدم سماعة طبية.
الاعاقة/ سمعية جزئية:	هو الشخص الذي لديه بقايا خلايا سمعية ويستخدم سماعة طبية او بحاجة لها.
الاعاقة/ اضطرابات النطق :	عدم القدرة على اصدار الاصوات (الكلمات والعبارات) بشكل طبيعي ومفهوم ويكون ناتج عن خلل في جهاز الكلام او صدمة نفسية او حادث.
الاعاقة/ حركية :	هو الشخص الذي فقد احد اطرافه العلوية او السفلية او كليهما او لديه شلل دماغي او شلل اطفال.
الاعاقة/ عقلية :	في حال توفر تشخيص معترف به يشير الى وجود الاعاقة، او الحالة المنغولية.

## منهجية جمع البيانات

تعتبر السجلات الإدارية في المدارس ورياض الأطفال المصدر الرئيس للبيانات الإحصائية التربوية، حيث يتم الحصول على البيانات ورصدها من خلال استمارات خاصة تم تطويرها لهذا الغرض، وتقوم المؤسسات التعليمية بتعبئة تلك الاستمارات وفق الأصول والتعليمات المحددة، ومن ثم إرسالها إلى مديريات التربية والتعليم لأعمال والتدقيق والحوسبة.

## استمارات جمع البيانات:

تم استخدام ثلاث استمارات لجمع البيانات الإحصائية من المدارس ورياض الأطفال هي: استمارة المسح الإحصائي الشامل للمدارس، استمارة المسح الإحصائي الشامل لكافة رياض الأطفال، واستمارة مسح الطلبة ذوي الإعاقة في المدارس الحكومية.

## شمولية البيانات:

تشمل البيانات الواردة في هذا التقرير بيانات جميع المؤسسات التربوية النظامية المرخصة التي تقدم تعليماً مدرسياً (التعليم العام والتعليم المهني) و (رياض أطفال) و (مراكز التعليم الموازي ومراكز محو الأمية) لمختلف جهات الإشراف؛ المدارس الحكومية التي تتبع وزارة التربية والتعليم أو مدارس الأوقاف الإسلامية، والمدارس التابعة لوكالة الغوث الدولية والمدارس التابعة للمؤسسات الأهلية (الخاصة)، ويستثنى من ذلك بيانات مدارس وزارة المعارف والبلدية الإسرائيلية في القدس الشرقية لأسباب خارجة عن إرادتنا.

## العمليات الميدانية لجمع البيانات:

لقد اكتسب معبئي الاستمارة في المدارس ورياض الأطفال خبرة متراكمة خلال السنوات السابقة في متطلبات وطرق تعبئة الاستمارة كما تراكمت الخبرة لدى رؤساء أقسام وموظفي الإحصاء والتخطيط في مديريات التربية في الإشراف على جمع البيانات وكانوا مرجعاً للمدارس ورياض الأطفال بالتعاون مع مشرفة رياض الأطفال، وذلك فيما يتعلق بتعبئة الاستمارات والرد على الاستفسارات عن أي سؤال يرد من المدارس من أي بند في الاستمارة وطريقة التعبئة، وفيما يتعلق ببيانات الطلبة ذوي الإعاقة، فقد تولت الإدارة العامة للإرشاد والتربية الخاصة جمعها، والبيانات الخاصة بالتعليم غير النظامي تولت الإدارة العامة للتعليم العام جمعها.

تم توزيع نسخة من كل استمارة على جميع المدارس ورياض الأطفال، وفي حالة المدارس التي تشتمل على روضة ومدرسة في آن واحد يتم اعتبار المدرسة على أنها مؤسسة منفصلة عن الروضة وتعبئ كل من المدرسة والروضة الاستمارة الخاصة بها. وقد أعطيت

المدارس ورياض الأطفال أسبوعين من تاريخ الاستلام لتقوم بتعبئة الاستمارة حسب الأصول وبعد الانتهاء من التعبئة ترسل النسخ إلى المديرية وقد تم تنظيم آلية الاستلام وتسليم الاستمارات والتأكد من تعبئتها بشكل صحيح. وقبل أن تتم عمليات الإدخال إلى الحاسوب وضعت آلية لتدقيق الاستمارات في المديريات حيث مرت عملية التدقيق بعدة مراحل وأولها مراجعة الاستمارة والتأكد من أن جميع البنود والحقول في الاستمارة قد عُبئت ومن ثم التأكد من صحة تعبئة البيانات في أماكنها المخصصة وتناسق البيانات والتدقيق التفصيلي. حيث تصحح الأخطاء القابلة للتصحيح دون المس بالمعلومات الأساسية في الاستمارة كأخطاء الترميز والجمع واستعمال النواقص التي يمكن استنتاجها من أسئلة أخرى في الاستمارة اعتبرت إجابتها صحيحة. أما الأخطاء الجوهرية غير القابلة للتصحيح المكتبي يتم إرجاعها إلى المدرسة لتصحيحها مع تعريف المعبئ بموقع الخطأ لتصحيحه وبعد الانتهاء من التدقيق وتصحيح الاستمارة المرجعة تعتمد الاستمارة للإدخال في الحاسوب. ومن ثم تحفظ في ملفات حسب تسلسل الأرقام الوطنية للمدارس.



## حوسبة الاستثمارات وتدقيق البيانات المحوسبة

تم تنظيم عملية ادخال البيانات باستخدام Microsoft Access، حيث تمت حوسبة الاستثمارات من خلاله، وقد تميز البرنامج الذي تم اعداده بالخواص والسمات التالية:

- إمكانية التعامل مع نسخة مطابقة للاستثمار على شاشة الحاسوب.
- القدرة على عمل جميع الفحوص والاحتمالات الممكنة المنطقية وتسلسل البيانات في الاستثمار.
- القدرة على التدقيق الداخلي للإجابات على الأسئلة.
- الحفاظ على الحد الأدنى من أخطاء مدخلي البيانات الرقمية أو أخطاء العمل الميداني.
- سهولة الاستخدام والتعامل مع البرنامج والمعطيات (User-Friend).
- إمكانية تحويل البيانات الى صيغة أخرى يمكن استخدامها وتحليلها من خلال منظومات إحصائية تحليلية أخرى مثل SPSS.

وفيما يتعلق بتدقيق البيانات في الحاسوب، كان يتم تدقيق وفحص البيانات المدخلة يوميا على مستوى المديرية للتأكد من تناسق البيانات وجميع البيانات قد أدخلت وفق برنامج الحاسوب وبعد انتهاء المديرية من إدخال البيانات وتدقيقها تم نسخ البيانات المدخلة في المديرية إلكترونياً وجمعها في الإدارة العامة للتخطيط في الوزارة. وقد دقت حاسوبيا وتم تصحيح الأخطاء القابلة للتصحيح أو الرجوع إلى المديرية للاستفسار على الأخطاء بالرجوع إلى الاستثمارة ومن ثم تصحيحها على الحاسوب. وقد شمل التدقيق جميع بنود الاستثمارة وحقولها حقلا حقلا حتى تم التأكد من صحة البيانات وتناسقها ثم اعتمادها نهائيا بشكل رسمي.

## جودة البيانات

إن مسح التعليم هو مسح شامل لجميع المؤسسات التربوية ويتم سنويا منذ تسلم وزارة التربية مسؤولية التعليم عام 1994 ، هناك خبرة متراكمة في مجال تعبئة الاستثمارة وتدقيقها وحوسبتها واستخراج البيانات فيها وان آليات عمليات المسح منذ بدايتها وحتى نهايتها تتم عبر مراحل وكل مرحلة لها آليات محددة في التدقيق والفحص لذا فان جودة البيانات من الناحية الفنية ذات مصداقية عالية جدا وتمثل الواقع التربوي رقميا في فلسطين بدرجة عالية من الدقة ويمكن أن تكون هناك بعض الأخطاء غير الإحصائية والتي يصعب التحكم فيها مثل أخطاء تعود إلى احتمال عدم استيفاء الاستثمارات لبعض المؤسسات الخاصة برياض الأطفال التي لم يتم ترخيصها ولم تتقدم بطلب للترخيص إلا أن هذا الاحتمال ضعيف بسبب معرفة مديريات التربية والتعليم بكافة المؤسسات التعليمية التي تقع ضمن منطقة إشرافها بغض النظر عن السلطة المشرفة.

## ملاحظات

أولاً: الإسناد الزمني لجمع البيانات من المدارس ورياض الأطفال هو شهر تشرين أول 2019.  
ثانياً: تم استخدام مجموعة من الرموز الخاصة في جداول هذا التقرير

(.) : تعني غير متوفر.

(-) : تعني لا تنطبق.

(0) : تعني القيمة صفر أو لا يوجد.

## المراجع

- دائرة الإحصاء المركزية الفلسطينية ووزارة التربية والتعليم ، 1995 : الكتاب الاحصائي التربوي السنوي 1994/1995 ، رام الله - فلسطين.
- دائرة الإحصاء المركزية الفلسطينية ووزارة التربية والتعليم، 1996: الكتاب الاحصائي التربوي السنوي 1995/1996 ، رام الله - فلسطين.
- دائرة الإحصاء المركزية الفلسطينية ووزارة التربية والتعليم ، 1997 : الكتاب الاحصائي التربوي السنوي 1996/1997 ، رام الله - فلسطين.
- دائرة الإحصاء المركزية الفلسطينية ووزارة التربية والتعليم ، 1998 : الكتاب الاحصائي التربوي السنوي 1997/1998 ، رام الله - فلسطين.
- دائرة الإحصاء المركزية الفلسطينية ووزارة التربية والتعليم ، 1999 : الكتاب الاحصائي التربوي السنوي 1998/1999 ، رام الله - فلسطين.
- وزارة التربية والتعليم ، 2000 : الكتاب الاحصائي التربوي السنوي 1999/2000 ، رام الله - فلسطين.
- وزارة التربية والتعليم العالي ، 2002 : الكتاب الاحصائي التربوي السنوي للعامين 2000-2001/2002 ، رام الله - فلسطين .
- وزارة التربية والتعليم العالي ، 2004 : الكتاب الاحصائي التربوي السنوي للعامين 2002-2003/2004 ، رام الله - فلسطين
- وزارة التربية والتعليم العالي ، 2008 : الكتاب الاحصائي التربوي السنوي للعامين 2006-2007/2008 ، رام الله - فلسطين
- وزارة التربية والتعليم العالي، 2012 : الكتاب الاحصائي التربوي السنوي للعام 2011/2012 ، رام الله - فلسطين .
- وزارة التربية والتعليم العالي، 2013 : الكتاب الاحصائي التربوي السنوي للعام 2012/2013 ، رام الله - فلسطين .
- وزارة التربية والتعليم العالي، 2014 : الكتاب الاحصائي التربوي السنوي للعام 2013/2014 ، رام الله - فلسطين .
- وزارة التربية والتعليم العالي، 2015 : الكتاب الاحصائي التربوي السنوي للعام 2014/2015 ، رام الله - فلسطين .
- وزارة التربية والتعليم العالي، 2016 : الكتاب الاحصائي التربوي السنوي للعام 2015/2016 ، رام الله - فلسطين .
- وزارة التربية والتعليم العالي، 2017 : الكتاب الاحصائي التربوي السنوي للعام 2016/2017 ، رام الله - فلسطين .
- وزارة التربية والتعليم العالي، 2018 : الكتاب الاحصائي التربوي السنوي للعام 2018/2019 ، رام الله - فلسطين .
- وزارة التربية والتعليم، 2019 : الكتاب الاحصائي التربوي السنوي للعام 2019/2021 ، رام الله - فلسطين .
- وزارة التربية والتعليم، 2020 : الكتاب الاحصائي التربوي السنوي للعام 2020/2021 ، رام الله - فلسطين .
- وزارة التربية والتعليم العالي، 2017 : قانون التربية والتعليم العام، رام الله-فلسطين.
- اليونسكو ، 1978 . توصية بشأن التوحيد الدولي لإحصاءات العلم والتكنولوجيا . باريس : اليونسكو.
- اليونسكو، مؤشرات التربية: توجيهات فنية/ تقنية. كندا. 2009.

## قائمة الجداول

الصفحة	اسم الجدول	الجدول
16	توزيع المدارس حسب المديرية والجهة المشرفة وجنس المدرسة، 2022/2021	جدول 1
17	توزيع المدارس حسب المديرية، الجهة المشرفة، وملكية البناء المدرسي، 2022/2021	جدول 2
18	توزيع المدارس حسب المديرية والجهة المشرفة وفترة الدوام، 2022/2021	جدول 3
19	توزيع المدارس حسب المديرية والجهة المشرفة والمرحلة، 2022/2021	جدول 4
20	توزيع الطلبة حسب المديرية والجهة المشرفة والجنس، 2022/2021	جدول 5
21	توزيع الطلبة حسب المديرية والمرحلة والجنس، 2022/2021	جدول 6
22	توزيع طلبة المرحلة الاساسية حسب المديرية والجنس والصف، 2022/2021	جدول 7
24	توزيع طلبة المرحلة الثانوية حسب المديرية والجنس والصف، 2022/2021	جدول 8
26	توزيع الطلبة حسب المديرية وفترة دوام الطالب والجنس، 2022/2021	جدول 9
27	توزيع طلبة المرحلة الاساسية حسب الصف والجنس والعمر في مديريات المحافظات الشمالية، 2022/2021	جدول 10
28	توزيع طلبة المرحلة الاساسية حسب الصف والجنس والعمر في مديريات المحافظات الجنوبية، 2022/2021	جدول 11
29	توزيع طلبة المرحلة الاساسية في المدارس حسب الصف والجنس والعمر في كافة المحافظات، 2022/2021	جدول 12
31	توزيع طلبة المرحلة الثانوية حسب الصف والجنس والعمر في مديريات المحافظات الشمالية، 2022/2021	جدول 13
33	توزيع طلبة المرحلة الثانوية حسب الصف والجنس والعمر في مديريات المحافظات الجنوبية، 2022/2021	جدول 14
34	توزيع طلبة المرحلة الثانوية في المدارس حسب الصف والجنس والعمر في كافة المحافظات، 2022/2021	جدول 15
36	توزيع الشعب حسب المديرية والجهة المشرفة والجنس، 2022/2021	جدول 16
37	توزيع الشعب حسب المديرية والجهة المشرفة وملكية الغرفة الصفية، 2022/2021	جدول 17
38	توزيع الشعب حسب المديرية والجهة المشرفة وفترة دوام الشعبة، 2022/2021	جدول 18
39	توزيع الشعب حسب المديرية والجهة المشرفة والمرحلة، 2022/2021	جدول 19
40	توزيع معدلات الاكتظاظ، والازدحام حسب المديرية والجهة المشرفة، 2022/2021	جدول 20
41	توزيع عدد الشعب ومعدل الاكتظاظ حسب الصف والجهة المشرفة في مديريات المحافظات الشمالية، 2022/2021	جدول 21
42	توزيع عدد الشعب ومعدل الاكتظاظ حسب الصف والجهة المشرفة في مديريات المحافظات الجنوبية، 2022/2021	جدول 22
43	توزيع عدد الشعب ومعدل الاكتظاظ حسب الصف والجهة المشرفة في كافة المحافظات، 2022/2021	جدول 23
44	توزيع النسبة المئوية للتسرب حسب المرحلة والجنس والمديرية، 2021/2020	جدول 24
45	توزيع النسبة المئوية للتسرب حسب الصف والجنس والجهة المشرفة في مديريات المحافظات الشمالية، 2021/2020	جدول 25
46	توزيع النسبة المئوية للتسرب حسب الصف والجنس والجهة المشرفة في مديريات المحافظات الجنوبية، 2021/2020	جدول 26
47	توزيع النسبة المئوية للتسرب حسب الصف والجنس والجهة المشرفة في كافة المحافظات، 2021/2020	جدول 27
48	توزيع النسبة المئوية للرسوب حسب المرحلة والجنس والمديرية، 2021/2020	جدول 28
49	توزيع النسبة المئوية للرسوب حسب الصف والجنس والجهة المشرفة في مديريات المحافظات الشمالية، 2021/2020	جدول 29
50	توزيع النسبة المئوية للرسوب حسب الصف والجنس والجهة المشرفة في مديريات المحافظات الجنوبية، 2021/2020	جدول 30
51	توزيع النسبة المئوية للرسوب حسب الصف والجنس والجهة المشرفة في كافة المحافظات، 2021/2020	جدول 31
52	توزيع الطاقم التعليمي (كافة العاملين عدا الاذنة والمستخدمين) حسب المديرية، الجهة المشرفة والجنس، 2022/2021	جدول 32
53	توزيع مراكز العاملين في المدارس حسب المنطقة والجهة المشرفة والجنس ونوع العمل، 2022/2021	جدول 33

الصفحة	اسم الجدول	الجدول
54	التوزيع النسبي للطاقم التعليمي (عدا الاذنة والمستخدمين) حسب اعلى مؤهل علمي والجنس والمديرية، 2022/2021	جدول 34
55	معدل عدد الطلبة لكل معلم حسب المديرية والجهة المشرفة، 2022/2021	جدول 35
56	التوزيع النسبي للمدارس التي تتوفر فيها الغرف التخصصية، حسب المديرية والجهة المشرفة، 2022/2021	جدول 36
57	التوزيع النسبي للمدارس حسب المصدر الرئيسي للمياه، والمصدر الرئيسي للكهرباء والمديرية، 2022/2021	جدول 37
58	التوزيع النسبي للمدارس المتصلة بشبكة الانترنت حسب المديرية والجهة المشرفة ومستوى المدرسة، 2022/2021	جدول 38
59	معدل عدد الطلبة لكل جهاز حاسوب حسب المديرية والجهة المشرفة، 2022/2021	جدول 39
60	التوزيع النسبي للمدارس حسب توفر مرافق للطلبة ذوي الاعاقة، حسب المديرية، الجهة المشرفة، 2022/2021	جدول 40
61	توزيع معدلات الاكتظاظ على المياه والصرف الصحي حسب المديرية والجهة المشرفة، 2022/2021	جدول 41
62	التوزيع النسبي للمدارس حسب طريقة التخلص من المياه العادمة والمديرية، 2022/2021	جدول 42
63	توزيع الطلبة ذوي الاعاقات حسب نوع الاعاقة، المديرية وجنس الطالب، 2022/2021	جدول 43
64	توزيع الطلبة ذوي الاعاقة حسب نوع الاعاقة، الصف، جنس الطالب في مديريات المحافظات الشمالية والجنوبية، 2022/2021	جدول 44
65	توزيع مراكز المرشدين ونسبة المدارس المغطاة بالارشاد ومعدل طالب لكل مرشد حسب المديرية والجهة المشرفة، 2022/2021	جدول 45
66	توزيع رياض الأطفال الحكومية حسب المديرية والملكية والجنس، 2022/2021	جدول 46
67	توزيع رياض الاطفال الخاصة حسب المديرية والملكية والجنس، 2022/2021	جدول 47
68	توزيع رياض الاطفال حسب المديرية والملكية والجنس كافة السلطات، 2022/2021	جدول 48
69	توزيع الاطفال في الرياض الحكومية حسب المديرية والمرحلة والجنس، 2022/2021	جدول 49
70	توزيع الاطفال في الرياض الخاصة حسب المديرية والمرحلة والجنس، 2022/2021	جدول 50
71	توزيع الاطفال في الرياض حسب المديرية والمرحلة والجنس كافة السلطات، 2022/2021	جدول 51
72	توزيع شعب رياض الأطفال الحكومية حسب المديرية والمرحلة والجنس، 2022/2021	جدول 52
73	توزيع شعب رياض الأطفال الخاصة حسب المديرية والمرحلة والجنس، 2022/2021	جدول 53
74	توزيع شعب رياض الاطفال حسب المديرية والمرحلة والجنس كافة السلطات، 2022/2021	جدول 54
75	توزيع المربيات في رياض الاطفال حسب المديرية والتوزيع النسبي للمربيات حسب اعلى مؤهل علمي، 2022/2021	جدول 55
76	معدل عدد الاطفال لكل مربية ولكل شعبة في رياض الأطفال حسب المديرية، 2022/2021	جدول 56

# ملخص النتائج الرئيسية

يعرض هذا الفصل ملخصاً لأهم النتائج التي تم اشتقاقها من بيانات المسح السنوي الشامل للعام الدراسي 2021/2022 للمدارس ورياض الأطفال في الوطن، وكانت هذه النتائج كما يلي:-

## 1. المدارس

تفيد نتائج المسح بأن هناك 3,142 مدرسة في الأراضي الفلسطينية، منها 2,369 مدرسة في الضفة الغربية و773 مدرسة في قطاع غزة. وتتوزع حسب جهات الإشراف كما يلي: 2,307 مدرسة حكومية و374 مدرسة تابعة لوكالة الغوث و461 مدرسة خاصة. وبينت النتائج أن عدد مدارس وكالة الغوث الدولية في قطاع غزة أعلى من عددها في الضفة الغربية، حيث بلغت 278 مدرسة في قطاع غزة و96 مدرسة في الضفة الغربية. وحول توزيع المدارس حسب فترة الدوام فقد بينت نتائج المسح أن هناك: 2,766 مدرسة تداوم في الفترة الصباحية، منها 2,364 مدرسة في الضفة الغربية و402 مدرسة في قطاع غزة، 5 مدارس تداوم في الفترة المسائية في الضفة الغربية، و371 مدرسة في قطاع غزة. ومن حيث توزيع المدارس حسب ملكية البناء فقد بينت نتائج المسح أن هناك 2,776 مدرسة مملوكة، و338 مدرسة مستأجرة و29 مدرسة مملوكة ومستأجرة في آن واحد، وتشكل المدارس المملوكة في قطاع غزة ما نسبته 96,2% من مجموع المدارس هناك، في حين تشكل المدارس المملوكة في الضفة الغربية ما نسبته 85,8% من مجموع المدارس الموجودة فيها.

## 2. الطلبة

بينت نتائج المسح أن هناك 1,358,410 طالباً وطالبة يدرسون في المدارس منهم: 760,688 طالباً وطالبة في الضفة الغربية، و597,722 طالباً وطالبة في قطاع غزة. من بينهم 672,567 ذكورا و685,843 إناثاً، وموزعين حسب جهات الإشراف كما يلي : 891,798 طالب/ة في المدارس الحكومية و335,138 طالب/ة في مدارس وكالة الغوث الدولية و131,474 طالباً في المدارس الخاصة.



توزيع الطلبة حسب الجهة المشرفة والجنس، للعام 2021/2022

### 3. الشعب

بينت النتائج أن عدد الشعب الصفية في المدارس 44,179 شعبة، موزعة بين مدارس الضفة الغربية وقطاع غزة كما يلي: 28,868 شعبة في مدارس الضفة الغربية و15,311 شعبة في مدارس قطاع غزة. وتتوزع حسب الجنس كما يلي: 16,955 للذكور، و17,390 للإناث، و9,831 مختلطة. وتتوزع هذه الشعب حسب المرحلة كما يلي: 34,888 شعبة في المرحلة الأساسية و9,292 شعبة في المرحلة الثانوية.

### 4. المعلمون (كافة العاملين عدا المستخدمين والأذنة):

بلغ عدد المعلمين في المدارس بكافة مراحلها 73,377 معلماً ومعلمة، منهم 48,991 معلماً ومعلمة في الضفة الغربية و24,386 معلماً ومعلمة في قطاع غزة. من بينهم 26,957 ذكور و46,420 إناثاً، وموزعين على المدارس حسب جهات الإشراف كما يلي: 51,354 معلماً في المدارس الحكومية و11,879 في مدارس وكالة الغوث الدولية و10,144 في المدارس الخاصة.

### 5. مؤشرات عامة

أفادت نتائج المسح أن نسبة الرسوب في المدارس بلغت 0,09% عام 2021/2020 ونسبة التسرب بلغت 0,79% في نفس العام. وتفاوتت هذه النسب من صف إلى آخر، فعلى سبيل المثال بلغت نسبة الرسوب في الصف الثالث الأساسي 0,0% والثامن الأساسي 0,1% في حين بلغت ذروتها في الصف الحادي عشر وزيادة والاعمال حيث بلغت 0,5%. أما بالنسبة للتسرب فإنه يلاحظ أن نسبته بلغت مثلاً في الصف الثالث الأساسي حوالي 0,2%. في حين بلغت ذروتها في الصف الحادي عشر فندقي حيث بلغت 18,4% وانخفضت إلى حوالي 0,1% في الصف الخامس.

أشارت نتائج المسح إلى أن معدل عدد الطلبة لكل معلم في المدارس يتفاوت حسب جهة الإشراف، فبلغت 17,4 طالب لكل معلم في المدارس الحكومية 28,2 طالب لكل معلم في مدارس وكالة الغوث الدولية، 13,0 طالب لكل معلم في المدارس الخاصة. وتفاوتت تلك القيم بين الضفة الغربية وقطاع غزة، ففي الضفة الغربية يبلغ معدل عدد الطلبة لكل معلم 15,5 بينما ترتفع في قطاع غزة لتبلغ 24,5.

وحول معدل الطلبة لكل شعبة، فقد بينت نتائج المسح أن هذا المعدل يتفاوت من مرحلة إلى أخرى وحسب جهات الإشراف أيضاً، فقد بلغ معدل عدد الطلبة في الشعبة في المرحلة الأساسية 31,3، أما في المرحلة الثانوية فقد بلغ المعدل 28,6 طالبا لكل شعبة، وبلغ معدل عدد الطلبة في الشعبة حسب جهات الإشراف كما يلي: 29,9 طالبا لكل شعبة في المدارس الحكومية و40,0 طالبا لكل شعبة في مدارس وكالة الغوث الدولية و22,1 طالبا لكل شعبة في المدارس الخاصة.

أما فيما يتعلق بالغرف التخصصية (مختبر علوم، مختبر حاسوب، مكتبة) فقد كان توزيعها النسبي على المدارس على النحو الآتي: في مدارس الضفة الغربية كانت نسبة المدارس التي بها مختبر علوم 71,25%، مختبر حاسوب 73,74% و مكتبة 74,21%، أما في قطاع غزة فكانت 88,5% من المدارس بها مختبر علوم و90,9% بها مختبر حاسوب و87,6% بها مكتبة.

### 6. رياض الاطفال

تفيد نتائج المسح بأن هناك 1,550 روضة أطفال في الضفة الغربية، و617 روضة أطفال في قطاع غزة. وحول عدد الطلبة في رياض الأطفال فقد بينت النتائج أن هناك 95,024 طفلاً في رياض الأطفال في الضفة الغربية و65,713 طفلاً في رياض الأطفال في قطاع غزة.

أما بالنسبة للمربيات فقد بلغ عددهن 6,690 مربية في الضفة الغربية، و3,613 مربية في قطاع غزة، وكذلك بلغ عدد الشعب الدراسية 4,667 شعبة في الضفة الغربية، و3,337 شعبة في قطاع غزة.

وقد قامت وزارة التربية والتعليم بإتباع سياسة إفتتاح صف تمهيدي في بعض المدارس الحكومية منذ العام الدراسي 2013-2014 ففي العام الدراسي 2021-2022 بلغ عدد الرياض الحكومية 385 روضة حكومية في الضفة الغربية 12 روضة حكومية في قطاع غزة. وأشارت نتائج المسح ان عدد الاطفال الملتحقين في هذه الرياض قد بلغ 9,803 طفلاً منهم 4,764 ذكوراً و5,039 اناثاً في الضفة الغربية اما في قطاع غزة فقد كانوا 279 طفلاً منهم 158 ذكوراً و121 اناثاً.





# الجداول



جدول 1: توزيع المدارس حسب المديرية والجهة المشرفة وبنسب المدرسة، 2021/2022

Table 1: Distribution of Schools by Directorate, Supervising Authority and School Gender, 2021/2022

Directorate	Private			UNRWA			Government			All Authorities			المديرية				
	مجموع Total	مختلطة Co-ed	اناث Female	مجموع Total	مختلطة Co-ed	اناث Female	مجموع Total	مختلطة Co-ed	اناث Female	مجموع Total	مختلطة Co-ed	اناث Female		كافة السلطات			
			ذكور Male										ذكور Male				
All Governorates	461	382	32	47	374	99	120	155	2,307	548	851	908	3,142	1,029	1,003	1,110	كافة المحافظات
Jenin	18	17	0	1	6	0	3	3	157	30	60	67	181	47	63	71	جنين
South Nablus	5	5	0	0	(-)	(-)	(-)	(-)	86	30	29	27	91	35	29	27	جنوب نابلس
Nablus	38	33	1	4	15	2	6	7	182	36	72	74	235	71	79	85	نابلس
Salfit	3	3	0	0	(-)	(-)	(-)	(-)	74	20	29	25	77	23	29	25	سلفيت
Tulkarm	9	7	1	1	6	0	3	3	141	33	54	54	156	40	58	58	طولكرم
Qalqilya	11	10	0	1	3	0	1	2	83	23	27	33	97	33	28	36	قلقيلية
Birzeit	11	11	0	0	1	0	1	0	72	22	24	26	84	33	25	26	بيرزيت
Ramallah & Al-Bireh	54	48	2	4	11	2	5	4	132	45	44	43	197	95	51	51	رام الله والبيرة
Jerusalem Suburbs	36	35	1	0	9	1	6	2	74	17	25	32	119	53	32	34	ضواحي القدس
Jerusalem	84	59	11	14	6	2	2	2	51	10	19	22	141	71	32	38	القدس
Bethlehem	36	32	3	1	8	1	4	3	131	45	40	46	175	78	47	50	بيت لحم
Yatta	2	0	1	1	(-)	(-)	(-)	(-)	91	45	23	23	93	45	24	24	يatta
Jericho	9	9	0	0	5	3	1	1	24	9	8	7	38	21	9	8	الريحا
North Hebron	12	9	1	2	9	0	7	2	106	19	41	46	127	28	49	50	شمال الخليل
Hebron	47	41	3	3	2	0	1	1	157	6	80	71	206	47	84	75	الخليل
South Hebron	12	11	0	1	8	2	3	3	177	68	47	62	197	81	50	66	جنوب الخليل
Gabalya	6	6	0	0	4	0	3	1	93	10	41	42	103	16	44	43	قباطية
Tubas	2	2	0	0	3	0	2	1	47	11	20	16	52	13	22	17	طوباس
North Gov.	395	338	24	33	96	13	48	35	1,878	479	683	716	2,369	830	755	784	المحافظات الشمالية
North Gaza	6	4	1	1	49	14	13	22	73	11	28	34	128	29	42	57	شمال غزة
Khan Younis	6	2	2	2	26	6	8	12	52	5	23	24	84	13	33	38	خان يونس
Rafah	3	2		1	41	14	11	16	41	3	20	18	85	19	31	35	رفح
Middle Area Dir.	7	3	1	3	60	19	16	25	49	13	15	21	116	35	32	49	الوسطى
East Gaza	9	6		3	27	9	8	10	89	15	36	38	125	30	44	51	شرق غزة
East Khan Younis	7	3	2	2	27	8	7	12	45	6	18	21	79	17	27	35	شرق خان يونس
West Gaza	28	24	2	2	48	16	9	23	80	16	28	36	156	56	39	61	غرب غزة
South Gov.	66	44	8	14	278	86	72	120	429	69	168	192	773	199	248	326	المحافظات الجنوبية

جدول 2: توزيع المدارس حسب المديرية، الجهة المشرفة، وملكية البناء المدرسي، 2022/2021

Table 2: Distribution of Schools by Directorate, Supervising Authority and School Building Ownership, 2021/2022

Directorate	Private			خاصة			UNRWA			وكالة			Government			حكومة			All Authorities			كلية السلطات			المديرية
	مجموع Total	متم O+R	مستأجر Rent	ملك Owned	مجموع Total	متم O+R	مستأجر Rent	ملك Owned	مجموع Total	متم O+R	مستأجر Rent	ملك Owned	مجموع Total	متم O+R	مستأجر Rent	ملك Owned	مجموع Total	متم O+R	مستأجر Rent	ملك Owned					
All Governorates	461	5	159	297	374	0	20	354	2,307	23	159	2,125	3,142	29	338	2,776								كلية المحافظات	
Jenin	18	0	5	13	6	0	0	6	157	1	3	153	181	1	8	172								جنين	
South Nablus	5	0	1	4	(-)	(-)	(-)	(-)	86	1	3	82	91	1	4	86								جنوب نابلس	
Nablus	38	0	11	27	15	1	2	13	182	1	30	151	235	2	43	191								نابلس	
Salfit	3	1	0	2	(-)	(-)	(-)	(-)	74	0	0	74	77	1	0	76								سلفيت	
Tulkarm	9	0	1	8	6	0	0	6	141	1	1	139	156	1	2	153								طولكرم	
Qalqilya	11	0	5	6	3	0	1	2	83	0	1	82	97	0	7	90								قلقيلية	
Birzeit	11	0	1	10	1	0	0	1	72	1	1	70	84	1	2	81								بیرزیت	
Ramallah & Al-Bireh	54	0	12	42	11	0	1	10	132	0	3	129	197	0	16	181								رام الله والبيرة	
Jerusalem Suburbs	36	0	22	14	9	0	1	8	74	0	1	73	119	0	24	95								ضواحي القدس	
Jerusalem	84	1	42	41	6	0	2	4	51	5	15	31	141	6	59	76								القدس	
Bethlehem	36	1	7	28	8	0	2	6	131	3	11	117	175	4	20	151								بيت لحم	
Yatta	2	0	0	2	(-)	(-)	(-)	(-)	91	3	17	71	93	3	17	73								يطا	
Jericho	9	0	2	7	5	0	0	5	24	0	2	22	38	0	4	34								أريحا	
North Hebron	12	0	4	8	9	0	1	8	106	0	3	103	127	0	8	119								شمال الخليل	
Hebron	47	0	19	28	2	0	0	2	157	0	28	129	206	0	47	159								الخليل	
South Hebron	12	0	6	6	8	0	1	7	177	7	33	137	197	7	40	150								جنوب الخليل	
Gabatya	6	0	1	5	4	0	2	2	93	0	0	93	103	0	3	100								قباطية	
Tubas	2	0	0	2	3	0	0	3	47	0	7	40	52	0	7	45								طوباس	
North Gov.	395	3	139	253	96	0	13	83	1,878	23	159	1,696	2,369	27	311	2,032								المحافظات الشمالية	
North Gaza	6	0	2	4	49	0	0	49	73	0	0	73	128	0	2	126								شمال غزة	
Khan Younis	6	1	0	5	26	0	0	26	52	0	0	52	84	1	0	83								خان يونس	
Rafah	3	0	0	3	41	0	0	41	41	0	0	41	85	0	0	85								رفح	
Middle Area Dir.	7	0	3	4	60	0	1	59	49	0	0	49	116	0	4	112								الوسطى	
East Gaza	9	0	2	7	27	0	5	22	89	0	0	89	125	0	7	118								شرق غزة	
East Khan Younis	7	0	1	6	27	0	1	26	45	0	0	45	79	0	2	77								شرق خان يونس	
West Gaza	28	1	12	15	48	0	0	48	80	0	0	80	156	1	12	143								غرب غزة	
South Gov.	66	2	20	44	278	0	7	271	429	0	0	429	773	2	27	744								المحافظات الجنوبية	

جدول 3: توزيع المدارس حسب المديرية والجهة المشرفة وفترة الدوام، 2021/2022  
 Table 3: Distribution of Schools by Directorate, Supervising Authority and School Shift, 2021/2022

Directorate	Private			UNRWA			Government			All Authorities			المديرية
	مجموع Total	مساءلي Evening	صباحي Morning	مجموع Total	مساءلي Evening	صباحي Morning	مجموع Total	مساءلي Evening	صباحي Morning	مجموع Total	مساءلي Evening	صباحي Morning	
All Governorates	461	1	460	374	188	186	2,307	187	2,120	3,142	376	2,766	كافة المحافظات
Jenin	18	0	18	6	0	6	157	0	157	181	0	181	جنين
South Nablus	5	0	5	(-)	(-)	(-)	86	0	86	91	0	91	جنوب نابلس
Nablus	38	0	38	15	0	15	182	0	182	235	0	235	نابلس
Salfit	3	0	3	(-)	(-)	(-)	74	0	74	77	0	77	سلفيت
Tulkarm	9	0	9	6	0	6	141	0	141	156	0	156	طولكرم
Qalqilya	11	1	10	3	0	3	83	0	83	97	1	96	قلقيلية
Birzeit	11	0	11	1	0	1	72	0	72	84	0	84	بیرزيت
Ramallah & Al-Bireh	54	0	54	11	0	11	132	0	132	197	0	197	رام الله والبيرة
Jerusalem Suburbs	36	0	36	9	0	9	74	0	74	119	0	119	ضواحي القدس
Jerusalem	84	0	84	6	0	6	51	0	51	141	0	141	القدس
Bethlehem	36	0	36	8	0	8	131	1	130	175	1	174	بيت لحم
Yatta	2	0	2	(-)	(-)	(-)	91	0	91	93	0	93	يطة
Jericho	9	0	9	5	0	5	24	0	24	38	0	38	أريحا
North Hebron	12	0	12	9	0	9	106	0	106	127	0	127	شمال الخليل
Hebron	47	0	47	2	0	2	157	2	155	206	2	204	الخليل
South Hebron	12	0	12	8	0	8	177	1	176	197	1	196	جنوب الخليل
Gabatya	6	0	6	4	0	4	93	0	93	103	0	103	غابطة
Tubas	2	0	2	3	0	3	47	0	47	52	0	52	طوباس
North Gov.	395	1	394	96	0	96	1,878	4	1,874	2,369	5	2,364	المحافظات الشمالية
North Gaza	6	0	6	49	34	15	73	34	39	128	68	60	شمال غزة
Khan Younis	6	0	6	26	7	19	52	22	30	84	29	55	خان يونس
Rafah	3	0	3	41	14	27	41	10	31	85	24	61	رفح
Middle Area Dir.	7	0	7	60	45	15	49	12	37	116	57	59	الوسطى
East Gaza	9	0	9	27	21	6	89	53	36	125	74	51	شرق غزة
East Khan Younis	7	0	7	27	24	3	45	16	29	79	40	39	شرق خان يونس
West Gaza	28	0	28	48	43	5	80	36	44	156	79	77	غرب غزة
South Gov.	66	0	66	278	188	90	429	183	246	773	371	402	المحافظات الجنوبية

جدول 4: توزيع المدارس حسب المديرية والجهة المشرفة والمرحلة 2022/2021

Table 4: Distribution of Schools by Directorate, Supervising Authority and School Level, 2021/2022

Directorate	Private			UNRWA			Government			All Authorities			المديرية
	مجموع Total	ثانوية Sec.	أساسية Basic	مجموع Total	ثانوية Sec.	أساسية Basic	مجموع Total	ثانوية Sec.	أساسية Basic	مجموع Total	ثانوية Sec.	أساسية Basic	
All Governorates	461	153	308	374	2	372	2,307	1,087	1,220	3,142	1,242	1,900	كافة المحافظات
Jenin	18	5	13	6	0	6	157	87	70	181	92	89	جنين
South Nablus	5	0	5	(-)	(-)	(-)	86	46	40	91	46	45	جنوب نابلس
Nablus	38	10	28	15	0	15	182	82	100	235	92	143	نابلس
Salfit	3	0	3	(-)	(-)	(-)	74	37	37	77	37	40	سلفيت
Tulkarm	9	0	9	6	0	6	141	64	77	156	64	92	طركم
Gatliya	11	4	7	3	0	3	83	44	39	97	48	49	غزيرة
Birzeit	11	3	8	1	0	1	72	47	25	84	50	34	بیرزيت
Ramallah & Al-Bireh	54	31	23	11	0	11	132	76	56	197	107	90	رام الله والبيرة
Jerusalem Suburbs	36	3	33	9	0	9	74	38	36	119	41	78	ضواحي القدس
Jerusalem	84	46	38	6	2	4	51	21	30	141	69	72	القدس
Bethlehem	36	16	20	8	0	8	131	65	66	175	81	94	بيت لحم
Yatta	2	0	2	(-)	(-)	(-)	91	36	55	93	36	57	يطا
Jericho	9	2	7	5	0	5	24	14	10	38	16	22	أريحا
North Hebron	12	0	12	9	0	9	106	42	64	127	42	85	شمال الخليل
Hebron	47	6	41	2	0	2	157	49	108	206	55	151	الخليل
South Hebron	12	1	11	8	0	8	177	69	108	197	70	127	جنوب الخليل
Gabatya	6	2	4	4	0	4	93	50	43	103	52	51	قناطية
Tubas	2	1	1	3	0	3	47	21	26	52	22	30	طوباس
North Gov.	395	130	265	96	2	94	1,878	888	990	2,369	1,020	1,349	المحافظات الشمالية
North Gaza	6	2	4	49	0	49	73	34	39	128	36	92	شمال غزة
Khan Younis	6	0	6	26	0	26	52	23	29	84	23	61	خان يونس
Rafah	3	2	1	41	0	41	41	20	21	85	22	63	رفح
Middle Area Dir.	7	1	6	60	0	60	49	37	12	116	38	78	الوسطى
East Gaza	9	3	6	27	0	27	89	30	59	125	33	92	شرق غزة
East Khan Younis	7	1	6	27	0	27	45	21	24	79	22	57	شرق خان يونس
West Gaza	28	14	14	48	0	48	80	34	46	156	48	108	غرب غزة
South Gov.	66	23	43	278	0	278	429	199	230	773	222	551	المحافظات الجنوبية

جدول 5: توزيع الطلبة حسب المديرية و الجهة المشرفة والجنس ، 2021/2022

Table 5: Distribution of Students by Directorate, Supervising Authority and Gender, 2021/2022

Directorate	Private			UNRWA			Government			All authorities			المديرية
	كلا الجنسين Both	أنثى Female	ذكر Male	كلا الجنسين Both	أنثى Female	ذكر Male	كلا الجنسين Both	أنثى Female	ذكر Male	كلا الجنسين Both	أنثى Female	ذكر Male	
<b>All Governorates</b>	<b>131,474</b>	<b>55,549</b>	<b>75,925</b>	<b>335,138</b>	<b>167,652</b>	<b>167,486</b>	<b>891,798</b>	<b>462,642</b>	<b>429,156</b>	<b>1,358,410</b>	<b>685,843</b>	<b>672,567</b>	<b>كافة المحافظات</b>
Jenin	3,384	1,209	2,175	2,226	1,203	1,023	43,511	22,685	20,826	49,121	25,097	24,024	جنين
South Nablus	758	234	524	(-)	(-)	(-)	26,788	14,046	12,742	27,546	14,280	13,266	جنوب نابلس
Nablus	12,573	5,322	7,251	7,474	3,801	3,673	57,500	29,794	27,706	77,547	38,917	38,630	نابلس
Salfit	685	251	434	(-)	(-)	(-)	21,353	10,845	10,508	22,038	11,096	10,942	سلفيت
Tulkarm	1,583	582	1,001	2,914	1,449	1,465	43,115	21,954	21,161	47,612	23,985	23,627	طولكرم
Qalqilya	1,035	379	656	1,921	974	947	28,063	14,524	13,539	31,019	15,877	15,142	قلقيلية
Birzeit	2,688	1,035	1,653	620	620	0	21,471	10,683	10,788	24,779	12,338	12,441	بیرزیت
Ramallah & Al-Bireh	18,352	8,094	10,258	5,309	2,803	2,506	45,783	23,971	21,812	69,444	34,868	34,576	رام الله والبيرة
Jerusalem Suburbs	6,977	2,795	4,182	3,867	2,995	872	18,246	9,550	8,696	29,090	15,340	13,750	ضواحي القدس
Jerusalem	33,817	16,127	17,690	972	661	311	10,637	6,349	4,288	45,426	23,137	22,289	القدس
Bethlehem	11,070	4,918	6,152	3,516	2,045	1,471	42,113	21,770	20,343	56,699	28,733	27,966	بيت لحم
Yatta	630	304	326	(-)	(-)	(-)	27,045	14,018	13,027	27,675	14,322	13,353	يطا
Jericho	3,100	1,316	1,784	4,245	2,018	2,227	6,471	3,690	2,781	13,816	7,024	6,792	أريحا
North Hebron	1,732	573	1,159	6,228	5,239	989	39,714	18,894	20,820	47,674	24,706	22,968	شمال الخليل
Hebron	10,762	4,070	6,692	1,090	549	541	70,678	37,588	33,090	82,530	42,207	40,323	الخليل
South Hebron	1,140	330	810	3,237	1,699	1,538	53,696	27,664	26,032	58,073	29,693	28,380	جنوب الخليل
Gabatya	1,812	702	1,110	943	870	73	31,116	15,594	15,522	33,871	17,166	16,705	غاطية
Tubas	230	63	167	1,409	650	759	15,089	7,670	7,419	16,728	8,383	8,345	طوباس
<b>North Gov.</b>	<b>112,328</b>	<b>48,304</b>	<b>64,024</b>	<b>45,971</b>	<b>27,576</b>	<b>18,395</b>	<b>602,389</b>	<b>311,289</b>	<b>291,100</b>	<b>760,688</b>	<b>387,169</b>	<b>373,519</b>	<b>المحافظات الشمالية</b>
North Gaza	728	273	455	52,761	26,142	26,619	49,384	25,553	23,831	102,873	51,968	50,905	شمال غزة
Khan Younis	1,629	622	1,007	26,204	12,985	13,219	36,469	18,266	18,203	64,302	31,873	32,429	خان يونس
Rafah	628	292	336	48,564	23,549	25,015	26,194	13,748	12,446	75,386	37,589	37,797	رفح
Middle Area Dir.	2,140	680	1,460	58,711	28,952	29,759	30,461	15,939	14,522	91,312	45,571	45,741	الوسطى
East Gaza	3,116	419	2,697	25,300	13,756	11,544	64,487	35,291	29,196	92,903	49,466	43,437	شرق غزة
East Khan Younis	1,369	670	699	30,588	14,636	15,952	24,050	12,875	11,175	56,007	28,181	27,826	شرق خان يونس
West Gaza	9,536	4,289	5,247	47,039	20,056	26,983	58,364	29,681	28,683	114,939	54,026	60,913	غرب غزة
<b>South Gov.</b>	<b>19,146</b>	<b>7,245</b>	<b>11,901</b>	<b>289,167</b>	<b>140,076</b>	<b>149,091</b>	<b>289,409</b>	<b>151,353</b>	<b>138,056</b>	<b>597,722</b>	<b>298,674</b>	<b>299,048</b>	<b>المحافظات الجنوبية</b>

جدول 6: توزيع الطلبة حسب المديرية والمرحلة والجنس، 2021/2022  
Table 6: Distribution of Students by Directorate, Level and Gender, 2021/2022

Directorate	Secondary			Basic			All Stages			المديرية
	كلا الجنسين Both	انثى Female	ذكر Male	كلا الجنسين Both	انثى Female	ذكر Male	كلا الجنسين Both	انثى Female	ذكر Male	
All Governorates	265,838	146,632	119,206	1,092,572	539,211	553,361	1,358,410	685,843	672,567	كافة المحافظات
Jenin	9,905	5,628	4,277	39,216	19,469	19,747	49,121	25,097	24,024	جنين
South Nablius	5,622	3,386	2,236	21,924	10,894	11,030	27,546	14,280	13,266	جنوب نابلس
Nablius	16,643	9,066	7,577	60,904	29,851	31,053	77,547	38,917	38,630	نابلس
Salfit	4,714	2,545	2,169	17,324	8,551	8,773	22,038	11,096	10,942	سلفيت
Tulkarm	10,075	5,533	4,542	37,537	18,452	19,085	47,612	23,985	23,627	طولكرم
Galqilya	5,980	3,482	2,498	25,039	12,395	12,644	31,019	15,877	15,142	قلقيلية
Birzeit	4,774	2,661	2,113	20,005	9,677	10,328	24,779	12,338	12,441	بیرزيت
Ramallah & Al-Bireh	14,792	8,036	6,756	54,652	26,832	27,820	69,444	34,868	34,576	رم الله والبيرة
Jerusalem Suburbs	5,013	3,178	1,835	24,077	12,162	11,915	29,090	15,340	13,750	ضواحي القدس
Jerusalem	9,045	4,857	4,188	36,381	18,280	18,101	45,426	23,137	22,289	القدس
Bethlehem	11,415	6,363	5,052	45,284	22,370	22,914	56,699	28,733	27,966	بيت لحم
Yatta	3,630	2,328	1,302	24,045	11,994	12,051	27,675	14,322	13,353	يافا
Jericho	2,510	1,464	1,046	11,306	5,560	5,746	13,816	7,024	6,792	أريحا
North Hebron	9,091	5,318	3,773	38,583	19,388	19,195	47,674	24,706	22,968	شمال الخليل
Hebron	15,643	9,032	6,611	66,887	33,175	33,712	82,530	42,207	40,323	الخليل
South Hebron	9,760	5,871	3,889	48,313	23,822	24,491	58,073	29,693	28,380	جنوب الخليل
Qabatyva	7,057	4,028	3,029	26,814	13,138	13,676	33,871	17,166	16,705	قباطية
Tubas	3,541	1,962	1,579	13,187	6,421	6,766	16,728	8,383	8,345	طوباس
North Gov.	149,210	84,738	64,472	611,478	302,431	309,047	760,688	387,169	373,519	المحافظات الشمالية
North Gaza	19,380	10,362	9,018	83,493	41,606	41,887	102,873	51,968	50,905	شمال غزة
Khan Younis	13,648	6,878	6,770	50,654	24,995	25,659	64,302	31,873	32,429	خان يونس
Rafah	14,856	7,799	7,057	60,530	29,790	30,740	75,386	37,589	37,797	رفح
Middle Area Dir.	18,388	9,703	8,685	72,924	35,868	37,056	91,312	45,571	45,741	الوسطى
East Gaza	16,284	9,146	7,138	76,619	40,320	36,299	92,903	49,466	43,437	شرق غزة
East Khan Younis	9,206	5,348	3,858	46,801	22,833	23,968	56,007	28,181	27,826	شرق خان يونس
West Gaza	24,866	12,658	12,208	90,073	41,368	48,705	114,939	54,026	60,913	غرب غزة
South Gov.	116,628	61,894	54,734	481,094	236,780	244,314	597,722	298,674	299,048	المحافظات الجنوبية

جدول 7: توزيع طلبة المرحلة الأساسية حسب المديرية والجنس والصف، 2021/2022

Table 7: Distribution of Students in Basic Level by Directorate, Gender and Grade, 2021/2022

(All Authorities)

(عائلة سلطات الإشراف)

Directorate	Gender	Grade										المجموع العام	الجنس	المديرية
		تاسع 9 <sup>th</sup>	ثامن 8 <sup>th</sup>	سابع 7 <sup>th</sup>	سادس 6 <sup>th</sup>	خامس 5 <sup>th</sup>	رابع 4 <sup>th</sup>	ثالث 3 <sup>rd</sup>	ثاني 2 <sup>nd</sup>	أول 1 <sup>st</sup>	Grand Total			
All Governorates	Male	52,416	56,108	58,885	64,648	63,573	63,605	63,468	64,641	66,017	553,361	ذكر	كلية المحافظات	
	Female	54,688	56,959	58,493	62,036	60,894	61,439	60,161	61,548	62,993	539,211	أنثى		
	Both	107,104	113,067	117,378	126,684	124,467	125,044	123,629	126,189	129,010	1,092,572	كلا الجنسين		
Jenin	Male	1874	2055	2131	2202	2210	2287	2289	2294	2405	19,747	مكر	جنين	
	Female	2018	2096	2100	2148	2142	2164	2189	2246	2366	19,469	أنثى		
South Nabulus	Male	1039	1113	1235	1296	1217	1208	1226	1331	1365	11,030	مكر	جنوب نابلس	
	Female	1201	1194	1196	1182	1169	1229	1190	1291	1242	10,894	أنثى		
Nabulus	Male	3164	3439	3408	3492	3451	3455	3428	3524	3692	31,053	مكر	نابلس	
	Female	3178	3440	3350	3388	3373	3315	3145	3257	3405	29,851	أنثى		
Salfit	Male	899	905	946	982	951	985	962	1055	1088	8,773	مكر	سلفيت	
	Female	856	930	925	965	936	901	1012	995	1031	8,551	أنثى		
Tulkarm	Male	1922	2149	2133	2152	2147	2118	2032	2168	2264	19,085	مكر	طولكرم	
	Female	2098	2123	2131	2051	2048	1964	1952	2018	2067	18,452	أنثى		
Qalqilya	Male	1232	1322	1418	1474	1385	1408	1356	1477	1572	12,644	مكر	قلقيلية	
	Female	1304	1352	1332	1403	1365	1388	1397	1403	1451	12,395	أنثى		
Birzeit	Male	1003	1035	1125	1169	1178	1164	1180	1197	1277	10,328	مكر	بيرزيت	
	Female	1016	989	1044	1072	1073	1111	1083	1105	1184	9,677	أنثى		
Ramallah & Al-Bireh	Male	2809	2893	2996	3146	3161	3044	3202	3237	3332	27,820	مكر	رام الله والبيرة	
	Female	2826	2917	2907	3072	2962	2938	3028	3043	3139	26,832	أنثى		
Jerusalem Suburbs	Male	1023	1071	1128	1342	1314	1444	1461	1484	1648	11,915	مكر	ضواحي القدس	
	Female	1182	1318	1185	1340	1393	1377	1386	1509	1472	12,162	أنثى		
Jerusalem	Male	1726	1923	1942	1931	2223	2044	2061	2117	2134	18,101	مكر	القدس	
	Female	1761	1919	2016	2125	2011	2116	1978	2138	2216	18,280	أنثى		
Bethlehem	Male	2125	2347	2318	2453	2568	2670	2745	2704	2984	22,914	مكر	بيت لحم	
	Female	2321	2338	2323	2466	2436	2490	2494	2699	2803	22,370	أنثى		
Yatta	Male	785	1032	1155	1375	1382	1364	1533	1568	1857	12,051	مكر	يطا	
	Female	1079	1120	1261	1228	1276	1370	1475	1478	1707	11,994	أنثى		
Jericho	Male	566	617	604	688	673	670	611	600	717	5,746	مكر	أريحا	
	Female	534	593	601	647	644	623	628	627	663	5,560	أنثى		
North Hebron	Male	1705	1987	2022	2150	2095	2155	2233	2332	2516	19,195	مكر	شمال الخليل	
	Female	1978	2043	2074	2082	2104	2193	2198	2328	2388	19,388	أنثى		
Hebron	Male	2956	3443	3540	3864	3792	3912	3871	4039	4295	33,712	مكر	الخليل	
	Female	3360	3421	3611	3678	3677	3765	3645	3914	4104	33,175	أنثى		

جدول 7: توزيع طلبة المرحلة الأساسية حسب المديرية والجنس والصف، 2022/2021

Table 7: Distribution of Students in Basic Level by Directorate, Gender and Grade, 2021/2022

Directorate	Gender	Grade										المجموع العام	الجنس	المديرية
		تاسع 9 <sup>th</sup>	ثامن 8 <sup>th</sup>	سابع 7 <sup>th</sup>	سادس 6 <sup>th</sup>	خامس 5 <sup>th</sup>	رابع 4 <sup>th</sup>	ثالث 3 <sup>rd</sup>	ثاني 2 <sup>nd</sup>	اول 1 <sup>st</sup>	Grand Total			
South Hebron	Male	2138	2418	2565	2685	2756	2863	2922	2917	3227	24,491	حكر	جنوب الخليل	
	Female	2246	2591	2520	2700	2583	2708	2687	2746	3041	23,822	انثى		
Gabatya	Male	1362	1524	1492	1539	1480	1515	1533	1592	1639	13,676	حكر	قطاعية	
	Female	1398	1397	1435	1424	1452	1541	1468	1459	1564	13,138	انثى		
Tubas	Male	677	704	755	757	786	757	714	799	817	6,766	حكر	طوباس	
	Female	714	769	692	708	664	734	674	696	770	6,421	انثى		
North Gov.	Male	29,005	31,977	32,913	34,697	34,769	35,063	35,359	36,435	38,829	309,047	ذكر	المحافظات الشمالية	
	Female	31,070	32,550	32,703	33,679	33,308	33,927	33,629	34,952	36,613	302,431	انثى		
	Both	60,075	64,527	65,616	68,376	68,077	68,990	68,988	71,387	75,442	611,478	ملا الجنسين		
North Gaza	Male	3796	3999	4295	5258	5069	4903	4839	4943	4785	41,887	حكر	شمال غزة	
	Female	4199	4525	4516	5080	4761	4772	4525	4636	4592	41,606	انثى		
Khan Younis	Male	2498	2493	2735	3116	3011	3031	2959	2984	2832	25,659	حكر	خان يونس	
	Female	2444	2476	2726	2986	2981	2971	2862	2776	2773	24,995	انثى		
Rafah	Male	2954	3014	3273	3781	3568	3636	3443	3669	3402	30,740	حكر	رفح	
	Female	2973	2882	3291	3665	3519	3439	3425	3370	3226	29,790	انثى		
Middle Area	Male	3614	3739	3988	4480	4336	4288	4270	4198	4143	37,056	حكر	الوسطى	
	Female	3605	3719	4005	4281	4180	4188	3973	3986	3931	35,868	انثى		
East Gaza	Male	3366	3483	3783	4392	4329	4184	4299	4253	4210	36,299	حكر	شرق غزة	
	Female	4112	4378	4403	4715	4684	4608	4478	4472	4470	40,320	انثى		
East Khan Younis	Male	2329	2390	2581	2926	2775	2804	2765	2752	2646	23,968	حكر	شرق خان يونس	
	Female	2143	2238	2483	2721	2633	2743	2642	2624	2606	22,833	انثى		
West Gaza	Male	4854	5013	5317	5998	5716	5696	5534	5407	5170	48,705	حكر	غرب غزة	
	Female	4142	4191	4366	4909	4828	4791	4627	4732	4782	41,368	انثى		
South Gov.	Male	23,411	24,131	25,972	29,951	28,804	28,542	28,109	28,206	27,188	244,314	ذكر	المحافظات الجنوبية	
	Female	23,618	24,409	25,790	28,357	27,586	27,512	26,532	26,596	26,380	236,780	انثى		
	Both	47,029	48,540	51,762	58,308	56,390	56,054	54,641	54,802	53,568	481,094	ملا الجنسين		

(قائمة سلطات الإشراف)



جدول 8: توزيع طلبة المرحلة الثانوية حسب المديرية والجنس والصف، 2022/2021

Table 8: Distribution of Students in Secondary Level by Directorate, Gender and Grade, 2021/2022

Directorate	Gender	الصف																		المجموع العام	الجنس	المديرية
		الثاني عشر الاقتصاد المنزلي economics.	الحادي عشر الاقتصاد المنزلي economics.	الثاني عشر فني	الحادي عشر فني	الثاني عشر شريعة	الحادي عشر فرضي	الثاني عشر صناعي	الحادي عشر صناعي	الثاني عشر زراعي	الحادي عشر زراعي	الثاني عشر ريادة أعمال	الحادي عشر ريادة و أعمال	الثاني عشر أدبي	الحادي عشر أدبي	الثاني عشر علمي	الحادي عشر علمي	المعلم مهني 10 <sup>th</sup> voc.	المعلم 10 <sup>th</sup> Acad			
All Governorates	Male	10	24	43	52	589	438	2,102	2,552	178	158	1,961	2,069	20,537	21,388	10,075	12,450	1,818	42,762	119,206	ذكر	عملة المحافظات
	Female	599	673	27	41	629	469	306	446	23	16	2,102	2,133	29,512	29,898	12,397	15,698	1,342	50,321	146,632	انثى	
	Both	609	697	70	93	1,218	907	2,408	2,998	201	174	4,063	4,202	50,049	51,286	22,472	28,148	3,160	93,083	265,838	كلا الجنسين	
Jenin	Male	0	0	0	0	0	0	176	208	0	0	172	279	588	548	292	336	174	1504	4,277	ذكر	جنين
	Female	14	19	0	0	0	0	10	277	0	0	307	289	1063	1038	391	515	155	1800	5,628	انثى	
South Nablus	Male	0	0	0	0	0	0	15	28	7	12	100	102	336	335	164	228	121	788	2,236	ذكر	جذب نابلس
	Female	44	43	0	0	0	0	0	0	5	8	57	80	704	706	244	327	42	1126	3,386	انثى	
Nablus	Male	9	10	0	0	0	0	322	434	0	0	359	304	908	907	668	776	295	2585	7,577	ذكر	نابلس
	Female	72	82	0	0	0	0	38	50	0	0	350	318	1618	1603	800	879	127	3129	9,066	انثى	
Salfit	Male	0	13	0	0	10	15	64	71	0	0	117	110	327	303	177	207	53	702	2,169	ذكر	سلفيت
	Female	23	30	0	0	0	0	0	0	0	0	77	85	471	441	248	259	96	815	2,545	انثى	
Tulkarm	Male	0	0	0	0	11	2	188	203	6	7	359	352	380	493	386	466	129	1560	4,542	ذكر	طولكرم
	Female	24	38	0	0	7	5	29	33	0	0	320	340	836	886	558	614	102	1741	5,533	انثى	
Qalqilya	Male	0	0	0	0	17	5	80	116	21	17	79	83	368	291	179	245	77	920	2,498	ذكر	قلقيلية
	Female	42	41	0	0	19	17	9	15	1	2	82	78	691	625	278	341	69	1172	3,482	انثى	
Birzeit	Male	0	0	0	0	0	0	0	0	0	0	6	9	412	472	142	203	30	839	2,113	ذكر	بيرزيت
	Female	0	0	0	0	0	0	0	0	0	0	0	0	634	578	195	301	37	916	2,661	انثى	
Ramallah & Al-Bireh	Male	0	0	24	26	8	14	252	312	3	10	30	33	1133	1057	627	750	83	2394	6,756	ذكر	رام الله والبيرة
	Female	40	79	3	21	0	0	28	69	0	0	62	68	1687	1496	767	966	94	2656	8,036	انثى	
Jerusalem Suburbs	Male	0	0	0	0	0	4	0	11	0	0	0	0	403	398	106	169	10	734	1,835	ذكر	ضواحي القدس
	Female	0	0	0	0	0	0	0	0	0	0	20	23	688	748	259	337	20	1083	3,178	انثى	
Jerusalem	Male	0	0	5	13	0	0	157	215	0	0	13	15	731	637	435	510	137	1320	4,188	ذكر	القدس
	Female	9	15	3	1	0	0	5	18	0	0	24	26	988	887	509	678	22	1672	4,857	انثى	
Bethlehem	Male	1	1	14	13	0	0	6	21	0	0	43	39	856	897	551	729	64	1817	5,052	ذكر	بيت لحم
	Female	5	4	4	0	0	0	0	0	0	0	38	60	1345	1239	648	808	40	2172	6,363	انثى	
Yafsa	Male	0	0	0	0	0	15	0	0	0	0	0	0	214	210	107	170	66	505	1,302	ذكر	يافا
	Female	0	0	0	0	0	6	18	0	0	0	8	13	514	534	134	193	96	812	2,328	انثى	
Jericho	Male	0	0	0	0	0	21	36	0	0	0	8	7	207	251	35	74	19	388	1,046	ذكر	الربط
	Female	0	0	0	0	0	8	9	0	0	0	4	7	394	341	57	109	6	529	1,464	انثى	

(وفقاً لسلطات الإحصاء)

جدول 8: توزيع طلبة المرحلة الثانوية حسب المديرية والجنس والصف، 2021/2022  
Table 8: Distribution of Students in Secondary Level by Directorate, Gender and Grade, 2021/2022

Directorate	Gender	الصف																المجموع العام	الجنس	المديرية		
		الثاني عشر القضاء منزلي 12 <sup>th</sup> Home economics.	الحادي عشر القضاء منزلي 11 <sup>th</sup> Home economics.	الثاني عشر فندق 12 <sup>th</sup> Hot.	الحادي عشر فندق 11 <sup>th</sup> Hot.	الثاني عشر شرفي 12 <sup>th</sup> Islamic.	الحادي عشر شرفي 11 <sup>th</sup> Islamic.	الثاني عشر صناعي 12 <sup>th</sup> Ind.	الحادي عشر صناعي 11 <sup>th</sup> Ind.	الثاني عشر زراعي 12 <sup>th</sup> Agr.	الحادي عشر زراعي 11 <sup>th</sup> Agr.	الثاني عشر ريادة أعمال 12 <sup>th</sup> E&B	الحادي عشر ريادة و أعمال 11 <sup>th</sup> E&B	الثاني عشر أدبي 12 <sup>th</sup> Lit.	الحادي عشر أدبي 11 <sup>th</sup> Lit.	الثاني عشر علمي 12 <sup>th</sup> Sc.	الحادي عشر علمي 11 <sup>th</sup> Sc.				المظهر مهني 10 <sup>th</sup> voc.	المظهر الأكاديمي 10 <sup>th</sup> Acad
North Hebron	Male	0	0	0	0	0	0	70	60	53	54	33	36	603	600	360	477	109	1318	3,773	ذكر	شمال الخليل
	Female	29	35	0	0	0	0	0	0	17	6	61	102	1040	1118	482	588	58	1782	5,318	أنثى	
Hebron	Male	0	0	0	0	23	12	311	358	0	0	144	150	839	921	551	702	115	2485	6,611	ذكر	الخليل
	Female	68	56	17	19	32	22	21	26	0	0	204	258	1733	1732	669	1006	51	3118	9,032	أنثى	
South Hebron	Male	0	0	0	0	0	0	56	81	0	0	45	53	552	596	403	504	193	1406	3,889	ذكر	جنوب الخليل
	Female	33	53	0	0	0	0	46	64	0	0	83	83	1097	1174	537	605	106	1990	5,871	أنثى	
Ghaziyah	Male	0	0	0	0	0	0	119	131	17	13	90	104	411	470	269	266	47	1092	3,029	ذكر	غزة
	Female	48	49	0	0	0	0	24	35	0	0	112	83	799	760	335	387	131	1255	4,028	أنثى	
Tubas	Male	0	0	0	0	0	0	7	14	0	0	125	108	205	208	145	161	28	578	1,579	ذكر	طوباس
	Female	30	31	0	0	0	0	0	5	0	0	123	86	303	314	169	227	40	634	1,962	أنثى	
North Gov.	Male	10	24	43	52	69	48	1,863	2,314	107	113	1,723	1,784	9,473	9,594	5,597	6,973	1,750	22,935	64,472	ذكر	المحافظات الشمالية
	Female	481	575	27	41	58	44	224	369	23	16	1,932	1,999	16,605	16,220	7,280	9,140	1,292	28,412	84,738	أنثى	
	Both	491	599	70	93	127	92	2,087	2,683	130	129	3,655	3,783	26,078	25,814	12,877	16,113	3,042	51,347	149,210	كلا الجنسين	
North Gaza	Male	0	0	0	0	48	37	0	0	71	45	22	36	1905	2048	656	838	15	3277	9,018	ذكر	شمال غزة
	Female	35	31	0	0	135	83	16	16	0	0	15	0	2167	2179	810	1110	0	3765	10,362	أنثى	
Khan Younis	Male	0	0	0	0	46	44	39	42	0	0	10	16	1363	1446	599	706	25	2434	6,770	ذكر	خان يونس
	Female	18	14	0	0	0	0	0	0	0	0	0	0	1544	1666	555	695	29	2357	6,878	أنثى	
Rafah	Male	0	0	0	0	94	68	0	0	0	0	13	30	1482	1553	551	700	0	2566	7,057	ذكر	رفح
	Female	0	0	0	0	88	53	0	0	0	0	26	23	1698	1777	576	850	0	2708	7,799	أنثى	
Middle Area	Male	0	0	0	0	73	62	149	141	0	0	0	0	1838	1973	649	725	0	3055	8,685	ذكر	الوسطى
	Female	50	38	0	0	94	53	49	44	0	0	31	0	1945	2052	853	1050	0	3444	9,703	أنثى	
East Gaza	Male	0	0	0	0	92	55	0	0	0	0	52	82	1504	1664	403	541	0	2745	7,138	ذكر	شرق غزة
	Female	0	0	0	0	91	75	0	0	0	0	31	35	2026	2290	808	727	0	3363	9,146	أنثى	
East Khan	Male	0	0	0	0	76	52	11	8	0	0	0	0	759	875	295	346	0	1436	3,858	ذكر	شرق خان يونس
	Female	0	0	0	0	120	132	0	0	0	0	0	0	1078	1175	405	550	0	1888	5,348	أنثى	
West Gaza	Male	0	0	0	0	91	72	40	47	0	0	141	121	2193	2235	1325	1601	28	4314	12,208	ذكر	غرب غزة
	Female	15	15	0	0	43	29	17	17	0	0	67	76	2449	2539	1410	1576	21	4384	12,658	أنثى	
South Gov.	Male	0	0	0	0	520	390	239	238	71	45	238	285	11,064	11,794	4,478	5,477	68	19,827	54,734	ذكر	المحافظات الجنوبية
	Female	118	98	0	0	571	425	82	77	0	0	170	134	12,907	13,678	5,117	6,558	50	21,909	61,894	أنثى	
	Both	118	98	0	0	1,091	815	321	315	71	45	408	419	23,971	25,472	9,595	12,035	118	41,736	116,628	كلا الجنسين	

جدول 9: توزيع الطلبة حسب المديرية وفترة الدوام والجنس، 2021/2022

Table 9: Distribution of Students by Directorate, Shift and Gender, 2021/2022

(All Authorities)

(وافة سلطات الاشراف)

Directorate	Evening Shift			Morning Shift			All Shifts			كافة الفترات	المديرية
	كلا الجنسين Both	أنثى Female	ذكر Male	كلا الجنسين Both	أنثى Female	ذكر Male	كلا الجنسين Both	أنثى Female	ذكر Male		
All Governorates	315,365	156,707	158,658	1,043,045	529,136	513,909	1,358,410	685,843	672,567	كافة المحافظات	
Jenin	(-)	(-)	(-)	49,121	25097	24024	49,121	25,097	24,024	جنين	
South Nablus	(-)	(-)	(-)	27,546	14280	13266	27,546	14,280	13,266	جنوب نابلس	
Nablus	(-)	(-)	(-)	77,547	38917	38630	77,547	38,917	38,630	نابلس	
Salfit	(-)	(-)	(-)	22,038	11096	10942	22,038	11,096	10,942	سلفيت	
Tulkarm	(-)	(-)	(-)	47,612	23985	23627	47,612	23,985	23,627	طولكرم	
Qalqilya	16	12	4	31,003	15865	15138	31,019	15,877	15,142	قلقيلية	
Birzeit	(-)	(-)	(-)	24,779	12338	12441	24,779	12,338	12,441	بیرزیت	
Ramallah & Al-Bireh	(-)	(-)	(-)	69,444	34868	34576	69,444	34,868	34,576	رام الله والبيرة	
Jerusalem Suburbs	(-)	(-)	(-)	29,090	15340	13750	29,090	15,340	13,750	ضواحي القدس	
Jerusalem	(-)	(-)	(-)	45,426	23137	22289	45,426	23,137	22,289	القدس	
Bethlehem	266	0	266	56,433	28733	27700	56,699	28,733	27,966	بيت لحم	
Yatta	(-)	(-)	(-)	27,675	14322	13353	27,675	14,322	13,353	يطا	
Jericho	(-)	(-)	(-)	13,816	7024	6792	13,816	7,024	6,792	أريحا	
North Hebron	(-)	(-)	(-)	47,674	24706	22968	47,674	24,706	22,968	شمال الخليل	
Hebron	333	0	333	82,197	42207	39990	82,530	42,207	40,323	الخليل	
South Hebron	256	0	256	57,817	29693	28124	58,073	29,693	28,380	جنوب الخليل	
Qabalya	(-)	(-)	(-)	33,871	17166	16705	33,871	17,166	16,705	قنيطرة	
Tubas	(-)	(-)	(-)	16,728	8383	8345	16,728	8,383	8,345	طوباس	
North Gov.	871	12	859	759,817	387,157	372,660	760,688	387,169	373,519	المحافظات الشمالية	
North Gaza	60,241	31,211	29,030	42,632	20757	21875	102,873	51,968	50,905	شمال غزة	
Khan Younis	18,783	9,596	9,187	45,519	22277	23242	64,302	31,873	32,429	خانونس	
Rafah	23,928	11,188	12,740	51,458	26401	25057	75,386	37,589	37,797	رفح	
Middle Area Dir.	49,859	23,752	26,107	41,453	21819	19634	91,312	45,571	45,741	الوسطى	
East Gaza	57,355	29,990	27,365	35,548	19476	16072	92,903	49,466	43,437	شرق غزة	
East Khan Younis	36,391	19,408	16,983	19,616	8773	10843	56,007	28,181	27,826	شرق خانونس	
West Gaza	67,937	31,550	36,387	47,002	22476	24526	114,939	54,026	60,913	غرب غزة	
South Gov.	314,494	156,695	157,799	283,228	141,979	141,249	597,722	298,674	299,048	المحافظات الجنوبية	

جدول 10: توزيع طلبة المرحلة الأساسية في المدارس حسب الصف والجنس والعمر في مديريات المحافظات الشمالية، 2022/2021

Table 10: Distribution of Basic Level Students in Schools by Grade, Gender and Age in North Gov. Dir. 2021/2022

(All Authorities)

(كلية سلطات الأثراف)

Grade	Gender	Age in Years										المجموع العام	الجنس	الصف			
		17	16	15	14	13	12	11	10	9	8				7	6	5
Grand Total	Both	64	364	3,348	55,524	64,399	64,841	68,062	67,701	68,920	68,730	71,170	72,809	5,546	611,478	كلا الجنسين	المجموع العام
	Mail	15	132	1,482	27,142	32,051	32,581	34,494	34,556	34,938	35,165	36,389	37,243	2,859	309,047	ذكر	
	Female	49	232	1,866	28,382	32,348	32,260	33,568	33,145	33,982	33,565	34,781	35,566	2,687	302,431	أنثى	
1 <sup>st</sup>	Male									44	95	1262	34569	2859	38,829	حكر	الأول
	Female									18	65	886	32957	2,687	36,613	أنثى	
2 <sup>nd</sup>	Male								23	81	1,015	32,642	2,674	36,435	حكر	الثاني	
	Female								19	61	765	31,498	2,609	34,952	أنثى		
3 <sup>rd</sup>	Male								28	88	1,077	31,681	2,485	35,359	حكر	الثالث	
	Female								20	58	809	30,345	2,397	33,629	أنثى		
4 <sup>th</sup>	Male								31	94	1,091	31,473	2,374	35,063	حكر	الرابع	
	Female								24	59	819	30,635	2,390	33,927	أنثى		
5 <sup>th</sup>	Male								38	148	1,246	31,074	2,263	34,769	حكر	الخامس	
	Female								25	50	861	29,913	2,459	33,308	أنثى		
6 <sup>th</sup>	Male								31	109	1,218	31,059	2,280	34,697	حكر	السادس	
	Female								19	78	968	30,278	2,336	33,679	أنثى		
7 <sup>th</sup>	Male								24	130	1,414	29,278	2,067	32,913	حكر	السابع	
	Female								25	98	1,254	28,976	2,350	32,703	أنثى		
8 <sup>th</sup>	Male								11	154	1,452	28,454	1,906	31,977	حكر	الثامن	
	Female								28	134	1,523	28,623	2,242	32,550	أنثى		
9 <sup>th</sup>	Male								15	121	1,304	25,529	2,036	29,005	حكر	التاسع	
	Female								49	204	1,707	26,742	2,368	31,070	أنثى		

جدول 11: توزيع طلبة المرحلة الأساسية في المدارس حسب الصف والجنس والعمر في مدرجات المافظات الجنوبية، 2021/2022

Table 11: Distribution of Basic Level Students in Schools by Grade, Gender and Age in South Gov.Dir. 2021/2022

(All Authorities)

(وفقاً لسلطات الأخراف)

Grade	Gender	Age in Years										المجموع العام	الجنس	الصف			
		17	16	15	14	13	12	11	10	9	8				7	6	5
Grand Total	Both	128	600	3,283	43,356	47,670	51,368	58,383	56,483	56,115	54,687	54,989	50,733	3,299	481,094	كلا الجنسين	المجموع العام
	Male	69	335	1,794	21,668	23,663	25,738	29,965	28,936	28,646	27,964	28,349	25,565	1,622	244,314	ذكر	
	Female	59	265	1,489	21,688	24,007	25,630	28,418	27,547	27,469	26,723	26,640	25,168	1,677	236,780	أنثى	
1 <sup>st</sup>	Male									17	51	1,476	24,022	1,622	27,188	ذكر	الأول
	Female									13	46	1,023	23,621	1,677	26,380	أنثى	
2 <sup>nd</sup>	Male								17	56	1,324	25,266	1,543	28,206	ذكر	الثاني	
	Female								6	54	1,046	23,943	1,547	26,596	أنثى		
3 <sup>rd</sup>	Male								17	57	1,372	25,056	1,607	28,109	ذكر	الثالث	
	Female								7	44	969	23,838	1,674	26,532	أنثى		
4 <sup>th</sup>	Male								17	71	1,288	25,633	1,533	28,542	ذكر	الرابع	
	Female								17	45	1,008	24,649	1,793	27,512	أنثى		
5 <sup>th</sup>	Male								33	56	1,290	25,857	1,568	28,804	ذكر	الخامس	
	Female								18	48	1,010	24,726	1,784	27,586	أنثى		
6 <sup>th</sup>	Male								30	70	1,197	26,937	1,717	29,951	ذكر	السادس	
	Female								13	41	920	25,620	1,763	28,357	أنثى		
7 <sup>th</sup>	Male								25	132	1,177	22,988	1,650	25,972	ذكر	السابع	
	Female								20	89	936	23,009	1,736	25,790	أنثى		
8 <sup>th</sup>	Male								28	179	1,554	20,890	1,480	24,131	ذكر	الثامن	
	Female								26	127	1,312	21,308	1,636	24,409	أنثى		
9 <sup>th</sup>	Male								69	307	1,590	19,952	1,493	23,411	ذكر	التاسع	
	Female								59	239	1,342	20,274	1,704	23,618	أنثى		

جدول 12: توزيع طلبة المرحلة الابتدائية في المدارس حسب الصف والجنس والعمر في كافة المحافظات، 2022/2021

Table 12: Distribution of Basic Level Students in Schools by Grade, Gender and Age in All Governorates. 2021/2022

(All Authorities)

(وفق سلطات الأوبد)

Grade	Gender	العمر بالسنين										المجموع العام	الجنس	الصف			
		17	16	15	14	13	12	11	10	9	8				7	6	5
Grand Total	Both	192	964	6,631	98,880	112,069	116,209	126,445	124,184	125,035	123,417	126,159	123,542	8,845	1,092,572	كلا الجنسين	المجموع العام
	Male	84	467	3,276	48,810	55,714	58,319	64,459	63,492	63,584	63,129	64,738	62,808	4,481	553,361	ذكر	
	Female	108	497	3,355	50,070	56,355	57,890	61,986	60,692	61,451	60,288	61,421	60,734	4,364	539,211	أنثى	
1 <sup>st</sup>	Male								61	146	2,738	58,591	4,481	66,017	ذكر	الأول	
	Female								31	111	1,909	56,578	4,364	62,993	أنثى		
2 <sup>nd</sup>	Male								40	137	2,339	57,908	4,217	64,641	ذكر	الثاني	
	Female								25	115	1,811	55,441	4,156	61,548	أنثى		
3 <sup>rd</sup>	Male								45	145	2,449	56,737	4,092	63,468	ذكر	الثالث	
	Female								27	102	1,778	54,183	4,071	60,161	أنثى		
4 <sup>th</sup>	Male								48	165	2,379	57,106	3,907	63,605	ذكر	الرابع	
	Female								41	104	1,827	55,284	4,183	61,439	أنثى		
5 <sup>th</sup>	Male								71	204	2,536	56,931	3,831	63,573	ذكر	الخامس	
	Female								43	98	1,871	54,639	4,243	60,894	أنثى		
6 <sup>th</sup>	Male								61	179	2,415	57,996	3,997	64,648	ذكر	السادس	
	Female								32	119	1,888	55,898	4,099	62,036	أنثى		
7 <sup>th</sup>	Male								49	262	2,591	52,266	3,717	58,885	ذكر	السابع	
	Female								45	187	2,190	51,985	4,086	58,493	أنثى		
8 <sup>th</sup>	Male								39	333	3,006	49,344	3,386	56,108	ذكر	الثامن	
	Female								54	261	2,835	49,931	3,878	56,959	أنثى		
9 <sup>th</sup>	Male								84	428	2,894	45,481	3,529	52,416	ذكر	التاسع	
	Female								108	443	3,049	47,016	4,072	54,688	أنثى		

جدول 13: توزيع طلبة المرحلة الثانوية في المدارس حسب الصف والجنس والعمر في مديريات المحافظات الشمالية، 2021/2022

Table 13: Distribution of Secondary Level Students in Schools by Grade, Gender and Age in North Gov. Dir. 2021/2022

(All Authorities)

(وكالة سلطات الاشراف)

Grade	Age in Years		العمر بالسنوات							المجموع العام Grand Total	الجنس	الصف
	Gender	20+	19	18	17	16	15	14				
Grand Total	Both	35	250	2,263	42,539	48,964	51,256	3,903	149,210	كلا الجنسين	المجموع العام	
	Male	2	50	596	17,689	20,840	23,587	1,708	64,472	نكر		
	Female	33	200	1,667	24,850	28,124	27,669	2,195	84,738	أنثى		
10 <sup>th</sup> Acad.	Male			8	50	822	20,468	1,587	22,935	نكر	العاشر الاكاديمي	
	Female			17	278	1,560	24,446	2,111	28,412	أنثى		
10 <sup>th</sup> Voc.	Male			3	31	97	1,498	121	1,750	نكر	العاشر المهني	
	Female			5	30	166	1,007	84	1,292	أنثى		
11 <sup>th</sup> Sc.	Male		0	2	183	6,193	595		6,973	نكر	الحادي عشر علمي	
	Female		0	4	191	8,240	705		9,140	أنثى		
12 <sup>th</sup> Sc.	Male	0	6	102	5,028	461			5,597	نكر	الثاني عشر علمي	
	Female	1	4	116	6,531	628			7,280	أنثى		
11 <sup>th</sup> Lt.	Male		22	23	416	8,426	707		9,594	نكر	الحادي عشر ادبي	
	Female		19	164	1,276	13,497	1,264		16,220	أنثى		
12 <sup>th</sup> Lt.	Male	2	16	333	8,405	717			9,473	نكر	الثاني عشر ادبي	
	Female	28	143	1,144	13,978	1,312			16,605	أنثى		
11 <sup>th</sup> E&B	Male		0	1	62	1,576	145		1,784	نكر	الحادي عشر ريادة	
	Female		2	25	145	1,652	175		1,999	أنثى		
12 <sup>th</sup> E&B	Male	0	4	56	1,538	125			1,723	نكر	الثاني عشر ريادة وأعمال	
	Female	2	17	114	1,635	164			1,932	أنثى		
11 <sup>th</sup> Agr.	Male		0	0	2	99	12		113	نكر	الحادي عشر زراعي	
	Female		0	0	1	15	0		16	أنثى		
12 <sup>th</sup> Agr.	Male	0	0	5	93	9			107	نكر	الثاني عشر زراعي	
	Female	0	0	1	19	3			23	أنثى		

جدول 13: توزيع طلبة المرحلة الثانوية في المدارس حسب الصف والجنس والعمر في مديريات المحافظات الشمالية، 2021/2022

Table 13: Distribution of Secondary Level Students in Schools by Grade, Gender and Age in North Gov. Dir. 2021/2022

(All Authorities)

(عائلة سلطات الأشراف)

Grade	Age in Years		العمر بالسنوات							المجموع العام Grand Total	الجنس	الصف
	Gender	20+	19	18	17	16	15	14				
11 <sup>th</sup> Indust.	Male	0	0	2	90	2,070	152			2,314	ذكر	الحادي عشر صناعي
	Female	0	0	1	32	306	30			369	أنثى	
12 <sup>th</sup> Indust.	Male	0	2	59	1,673	129				1,863	ذكر	الثاني عشر صناعي
	Female	0	2	17	198	7				224	أنثى	
11 <sup>th</sup> Islamic	Male	0	0	0	1	40	7			48	ذكر	الحادي عشر شرعي
	Female	0	0	0	5	33	6			44	أنثى	
12 <sup>th</sup> Islamic	Male	0	0	0	65	4				69	ذكر	الثاني عشر شرعي
	Female	0	0	0	48	10				58	أنثى	
11 <sup>th</sup> Hotel	Male	0	0	0	1	49	2			52	ذكر	الحادي عشر فندقي
	Female	0	1	1	2	34	3			41	أنثى	
12 <sup>th</sup> Hotel	Male	0	0	2	39	2				43	ذكر	الثاني عشر فندقي
	Female	0	0	1	22	4				27	أنثى	
11 <sup>th</sup> Home economics	Male	0	0	0	2	21	1			24	ذكر	الحادي عشر اقتصاد منزلي
	Female	0	1	9	69	463	33			575	أنثى	
12 <sup>th</sup> Home economics	Male	0	0	0	10	0				10	ذكر	الثاني عشر اقتصاد منزلي
	Female	2	11	48	390	30				481	أنثى	



جدول 14: توزيع طلبة المرحلة الثانوية في المدارس حسب الصف والجنس والعمر في مديريات المحافظات الجنوبية، 2022/2021

Table 14: Distribution of Secondary Level Students in Schools by Grade, Gender and Age in South Gov.Dir.2021/2022

(All Authorities)

وكالة سلطات الاشراف)

Grade	Age in Years						العمر بالسنوات		المجموع العام	الجنس	الصف
	Gender	20+	19	18	17	16	15	14			
Grand Total	Both	10	464	2,071	32,815	36,576	40,689	4,003	116,628	كلا الجنسين	المجموع العام
	Male	0	165	873	15,355	16,970	19,521	1,850	54,734	ذكر	
	Female	10	299	1,198	17,460	19,606	21,168	2,153	61,894	انثى	
10 <sup>th</sup> Acad.	Male			8	21	172	17,811	1,815	19,827	ذكر	العاشر الاكاديمي
	Female			14	39	229	19,512	2,115	21,909	انثى	
10 <sup>th</sup> Voc.	Male			0	0	1	32	35	68	ذكر	العاشر المهني
	Female			0	2	1	9	38	50	انثى	
11 <sup>th</sup> Sc.	Male		0	2	53	4,924	498	5,477	5,477	ذكر	الحادي عشر علمي
	Female		0	2	61	5,941	554	6,558	6,558	انثى	
12 <sup>th</sup> Sc.	Male		0	2	43	4,004	429	4,478	4,478	ذكر	الثاني عشر علمي
	Female		0	2	47	4,610	458	5,117	5,117	انثى	
11 <sup>th</sup> Lit.	Male		33	120	829	9,945	867	11,794	11,794	ذكر	الحادي عشر ادبي
	Female		57	227	1,050	11,343	1,001	13,678	13,678	انثى	
12 <sup>th</sup> Lit.	Male		0	123	632	9,482	827	11,064	11,064	ذكر	الثاني عشر ادبي
	Female		0	217	816	10,868	1,006	12,907	12,907	انثى	
11 <sup>th</sup> E&B	Male		0	0	0	2	32	251	285	ذكر	الحادي عشر ريادة وأعمال
	Female		0	0	1	0	83	50	134	انثى	
12 <sup>th</sup> E&B	Male		0	1	10	204	23	238	238	ذكر	الثاني عشر ريادة وأعمال
	Female		0	0	6	152	12	170	170	انثى	

جدول 14: توزيع طلبة المرحلة الثانوية في المدارس حسب الصف والجنس والعمر في مديريات المحافظات الجنوبية، 2021/2022

Table 14: Distribution of Secondary Level Students in Schools by Grade, Gender and Age in South Gov. Dir. 2021/2022

(All Authorities)

(كافة سلطات الأشراف)

Grade	Age in Years							المجموع العام Grand Total	الجنس	الصف
	Gender	20+	19	18	17	16	15			
11 <sup>th</sup> Agr.	Male			0	0	43	2	45	ذكر	الحادي عشر زراعي
	Female			0	0	0	0	0	أنثى	
12 <sup>th</sup> Agr.	Male	0	0	4	62	5		71	ذكر	الثاني عشر زراعي
	Female	0	0	0	0	0		0	أنثى	
11 <sup>th</sup> Indust.	Male	0	0	0	3	206	29	238	ذكر	الحادي عشر صناعي
	Female	1	1	0	8	61	7	77	أنثى	
12 <sup>th</sup> Indust.	Male	0	1	5	219	14		239	ذكر	الثاني عشر صناعي
	Female	2	1	5	67	7		82	أنثى	
11 <sup>th</sup> Islamic	Male	1	7	36	315	31		390	ذكر	الحادي عشر شرعي
	Female	2	11	49	340	23		425	أنثى	
12 <sup>th</sup> Islamic	Male	0	4	42	440	34		520	ذكر	الثاني عشر شرعي
	Female	4	15	54	459	39		571	أنثى	
11 <sup>th</sup> Hotel	Male	0	0	0	0	0	0	0	ذكر	الحادي عشر فندقي
	Female	0	0	0	0	0	0	0	أنثى	
12 <sup>th</sup> Hotel	Male	0	0	0	0	0	0	0	ذكر	الثاني عشر فندقي
	Female	0	0	0	0	0	0	0	أنثى	
11 <sup>th</sup> Home economics	Male	0	0	0	0	0	0	0	ذكر	الحادي عشر اقتصاد منزلي
	Female	0	0	1	6	79	12	98	أنثى	
12 <sup>th</sup> Home economics	Male	0	0	0	0	0	0	0	ذكر	الثاني عشر اقتصاد منزلي
	Female	4	4	14	89	7		118	أنثى	

جدول 15: توزيع طلبة المرحلة الثانوية في المدارس حسب الصف والجنس والعمر في كافة المحافظات، 2021/2022

(All Authorities)

(كافة سلطات الأشراف)

Grade	Age In Years							المجموع العام	الجنس	الصف
	Gender	20+	19	18	17	16	15			
Grand Total	Both	45	714	4,334	75,354	85,540	91,945	7,906	265,838	المجموع العام
	Male	2	215	1,469	33,044	37,810	43,108	3,558	119,206	
	Female	43	499	2,865	42,310	47,730	48,837	4,348	146,632	
10 <sup>th</sup> Acad.	Male		16	71	994	38,279	3,402	42,762	ذكر	العاشر الأكاديمي
	Female		31	317	1,789	43,958	4,226	50,321	أنثى	
10 <sup>th</sup> Voc.	Male		3	31	98	1,530	156	1,818	ذكر	العاشر المهني
	Female		5	32	167	1,016	122	1,342	أنثى	
11 <sup>th</sup> Sc.	Male		0	4	236	11,117	1,093	12,450	ذكر	الحادي عشر علمي
	Female		0	6	252	14,181	1,259	15,698	أنثى	
12 <sup>th</sup> Sc.	Male		0	8	145	9,032	890	10,075	ذكر	الثاني عشر علمي
	Female		1	6	163	11,141	1,086	12,397	أنثى	
11 <sup>th</sup> Lit.	Male		55	143	1,245	18,371	1,574	21,388	ذكر	الحادي عشر ادبي
	Female		76	391	2,326	24,840	2,265	29,898	أنثى	
12 <sup>th</sup> Lit.	Male		2	139	965	17,887	1,544	20,537	ذكر	الثاني عشر ادبي
	Female		28	360	1,960	24,846	2,318	29,512	أنثى	
11 <sup>th</sup> E&B	Male		0	1	64	1,608	396	2,069	ذكر	الحادي عشر ريادة وأعمال
	Female		2	26	145	1,735	225	2,133	أنثى	
12 <sup>th</sup> E&B	Male		0	5	66	1,742	148	1,961	ذكر	الثاني عشر ريادة وأعمال
	Female		2	17	120	1,787	176	2,102	أنثى	
11 <sup>th</sup> Agr.	Male		0	0	0	2	142	158	ذكر	الحادي عشر زراعي
	Female		0	0	0	1	15	16	أنثى	

جدول 15: توزيع طلبة المرحلة الثانوية في المدارس حسب الصف والجنس والعمر في كافة المحافظات، 2021/2022  
 Table 15: Distribution of Secondary Level Students by Grade, Gender and Age in All Governorates. 2021/2022

(All Authorities)

(كافة سلطات الأشراف)

Grade	Age in Years							المجموع العام Grand Total	الجنس	الصف
	Gender	20+	19	18	17	16	15			
12 <sup>th</sup> Agr.	Male	0	0	9	155	14	178	ذكر	الثاني عشر زراعي	
	Female	0	0	1	19	3	23	أنثى		
11 <sup>th</sup> Indust.	Male	0	0	2	93	2,276	2,552	ذكر	الحادي عشر صناعي	
	Female	1	1	1	40	367	446	أنثى		
12 <sup>th</sup> Indust.	Male	0	3	64	1,892	143	2,102	ذكر	الثاني عشر صناعي	
	Female	2	3	22	265	14	306	أنثى		
11 <sup>th</sup> Islamic	Male	1	1	7	37	355	438	ذكر	الحادي عشر شرعي	
	Female	2	2	11	54	373	469	أنثى		
12 <sup>th</sup> Islamic	Male	0	4	42	505	38	589	ذكر	الثاني عشر شرعي	
	Female	4	15	54	507	49	629	أنثى		
11 <sup>th</sup> Hotel	Male	0	0	0	1	49	52	ذكر	الحادي عشر فني	
	Female	1	1	1	2	34	41	أنثى		
12 <sup>th</sup> Hotel	Male	0	0	2	39	2	43	ذكر	الثاني عشر فني	
	Female	0	0	1	22	4	27	أنثى		
11 <sup>th</sup> Home economics	Male	0	0	0	2	21	24	ذكر	الحادي عشر اقتصاد منزلي	
	Female	1	1	10	75	542	673	أنثى		
12 <sup>th</sup> Home economics	Male	0	0	0	10	0	10	ذكر	الثاني عشر اقتصاد منزلي	
	Female	6	15	62	479	37	599	أنثى		

جدول 16: توزيع الشعب حسب المديرية والجهة المشرفة والجنس، 2021/2022

Table 16: Distribution of Classes by Directorate, Supervising Authority and Gender, 2021/2022

Directorate	Private				UNRWA				Government				All Authorities				Directorate
	مجموع Total	مختلطة Co-ed	إناث Female	ذكور Male	مجموع Total	مختلطة Co-ed	إناث Female	ذكور Male	مجموع Total	مختلطة Co-ed	إناث Female	ذكور Male	مجموع Total	مختلطة Co-ed	إناث Female	ذكور Male	
All Governorates	5,957	3,982	927	1,048	8,384	1,542	3,398	3,444	29,838	4,307	13,065	12,463	44,179	9,831	17,390	16,955	كافة المحافظات
Jenin	188	158	9	21	65	0	33	32	1,823	191	843	789	2,076	349	885	842	جنين
South Nablus	42	41	0	1	(-)	(-)	(-)	(-)	1,006	168	439	399	1,048	209	439	400	جنوب نابلس
Nablus	543	374	74	95	215	24	100	91	2,001	218	922	861	2,759	616	1,096	1,047	نابلس
Salfit	31	31	0	0	(-)	(-)	(-)	(-)	832	116	359	357	863	147	359	357	سلفيت
Tulkarm	73	51	10	12	77	0	40	37	1,580	184	717	679	1,730	235	767	728	طولكرم
Qalqilya	68	51	7	10	50	0	26	24	1,033	199	424	410	1,151	250	457	444	قلقيلية
Birzeit	132	128	2	2	18	0	18	0	878	198	331	350	1,028	326	351	352	بيرزيت
Ramallah & Al-Bireh	883	651	119	113	153	21	73	59	1,677	329	699	649	2,713	1,001	891	821	رام الله والبيرة
Jerusalem Suburbs	346	282	29	35	113	12	80	21	792	113	358	322	1,251	407	467	378	ضواحي القدس
Jerusalem	1,387	655	393	339	53	13	21	19	596	50	320	226	2,036	718	734	584	القدس
Bethlehem	524	436	52	36	101	9	56	36	1,628	404	631	593	2,253	849	739	665	بيت لحم
Yatta	25	0	12	13	(-)	(-)	(-)	(-)	1,017	345	356	316	1,042	345	368	329	يatta
Jericho	130	125	4	1	112	60	24	28	279	77	115	87	521	262	143	116	أريحا
North Hebron	85	47	15	23	168	0	141	27	1,355	116	608	631	1,608	163	764	681	شمال الخليل
Hebron	467	334	57	76	36	0	18	18	2,202	32	1,141	1,029	2,705	366	1,216	1,123	الخليل
South Hebron	57	47	0	10	99	28	37	34	2,026	496	778	752	2,182	571	815	796	جنوب الخليل
Qabalya	79	79	0	0	37	0	31	6	1,177	70	566	541	1,293	149	597	547	قباطية
Tubas	17	15	0	2	39	0	19	20	553	60	252	241	609	75	271	263	طوباس
North Gov.	5,077	3,505	783	789	1,336	167	717	452	22,455	3,366	9,854	9,232	28,868	7,038	11,354	10,473	المحافظات الشمالية
North Gaza	53	41	6	6	1,283	229	511	543	1,280	99	616	565	2,616	369	1,133	1,114	شمال غزة
Khan Younis	64	11	20	33	639	55	290	294	915	85	403	427	1,618	151	713	754	خان يونس
Rafah	28	14	7	7	1,182	261	431	490	680	41	336	303	1,890	316	774	800	رفح
Middle Area Dir.	95	26	19	50	1,429	306	535	588	848	168	322	358	2,372	500	876	996	الوسطى
East Gaza	127	56	0	71	627	171	253	203	1,564	231	684	649	2,318	458	937	923	شرق غزة
East Khan Younis	62	15	25	22	745	128	294	323	647	80	289	278	1,454	223	608	623	شرق خان يونس
West Gaza	451	314	67	70	1,143	225	367	551	1,449	237	561	651	3,043	776	995	1,272	غرب غزة
South Gov.	880	477	144	259	7,048	1,375	2,681	2,992	7,383	941	3,211	3,231	15,311	2,793	6,036	6,482	المحافظات الجنوبية

جدول 17: توزيع الشعب حسب المديرية ، الجهة المشرفة وماكينة الغرفة الصفية، 2021/2022

Table 17: Distribution of Classes by Directorate, Supervising Authority and Classroom Ownership, 2021

Directorate	Private			UNRWA			Government			حكومية			All Authorities			كافة السلطات			المديرية
	مجموع Total	مستأجر Rent	ملك Owned	مجموع Total	مستأجر Rent	ملك Owned	مجموع Total	مستأجر Rent	ملك Owned	مجموع Total	مستأجر Rent	ملك Owned	مجموع Total	مستأجر Rent	ملك Owned	مجموع Total	مستأجر Rent	ملك Owned	
All Governorates	5,957	1,735	4,222	8,384	310	8,074	29,838	1,412	28,426	44,179	3,457	40,722							كافة المحافظات
Jenin	188	52	136	65	0	65	1,823	28	1,795	2,076	80	1,996							جنين
South Nablus	42	16	26	(-)	(-)	(-)	1,006	11	995	1,048	27	1,021							جنوب نابلس
Nablus	543	87	456	215	21	194	2,001	201	1,800	2,759	309	2,450							نابلس
Salfit	31	1	30	(-)	(-)	(-)	832	0	832	863	1	862							سلفيت
Tulkarm	73	12	61	77	0	77	1,580	8	1,572	1,730	20	1,710							طولكرم
Qalqilya	68	21	47	50	26	24	1,033	6	1,027	1,151	53	1,098							قلقيلية
Birzeit	132	10	122	18	0	18	878	12	866	1,028	22	1,006							بیرزیت
Ramallah & Al-Bireh	883	120	763	153	6	147	1,677	32	1,645	2,713	158	2,555							رام الله والبيرة
Jerusalem Suburbs	346	161	185	113	18	95	792	7	785	1,251	186	1,065							ضواحي القدس
Jerusalem	1,387	708	679	53	18	35	596	234	362	2,036	960	1,076							القدس
Bethlehem	524	89	435	101	27	74	1,628	115	1,513	2,253	231	2,022							بيت لحم
Yatta	25	0	25	(-)	(-)	(-)	1,017	139	878	1,042	139	903							يطا
Jericho	130	24	106	112	0	112	279	18	261	521	42	479							أريحا
North Hebron	85	17	68	168	21	147	1,355	14	1,341	1,608	52	1,556							شمال الخليل
Hebron	467	162	305	36	0	36	2,202	277	1,925	2,705	439	2,266							الخليل
South Hebron	57	28	29	99	9	90	2,026	264	1,762	2,182	301	1,881							جنوب الخليل
Qabaty'a	79	4	75	37	10	27	1,177	0	1,177	1,293	14	1,279							قباطية
Tubas	17	0	17	39	0	39	553	46	507	609	46	563							طوباس
North Gov.	5,077	1,512	3,565	1,336	156	1,180	22,455	1,412	21,043	28,868	3,080	25,788							المحافظات الشمالية
North Gaza	53	13	40	1,283	0	1,283	1,280	0	1,280	2,616	13	2,603							شمال غزة
Khan Younis	64	0	64	639	0	639	915	0	915	1,618	0	1,618							خان يونس
Rafah	28	0	28	1,182	0	1,182	680	0	680	1,890	0	1,890							رفح
Middle Area Dir.	95	36	59	1,429	23	1,406	848	0	848	2,372	59	2,313							الوسطى
East Gaza	127	24	103	627	95	532	1,564	0	1,564	2,318	119	2,199							شرق غزة
East Khan Younis	62	7	55	745	36	709	647	0	647	1,454	43	1,411							شرق خان يونس
West Gaza	451	143	308	1,143	0	1,143	1,449	0	1,449	3,043	143	2,900							غرب غزة
South Gov.	880	223	657	7,048	154	6,894	7,383	0	7,383	15,311	377	14,934							المحافظات الجنوبية

جدول 18: توزيع الشعب حسب المديرية والجهة المشرفة وفترة دوام الشعبة، 2021/2022

Table 18: Distribution of Classes by Directorate, Supervising Authority and Class Shift, 2021/2022

Directorate	Private		خاصة		UNRWA		وكالة		Government		حكومة		All Authorities			كافة السلطات	المديرية
	مجموع Total	مساءني Evening	صباحي Morning	مجموع Total	مساءني Evening	صباحي Morning	مجموع Total	مساءني Evening	صباحي Morning	مجموع Total	مساءني Evening	صباحي Morning	مجموع Total	مساءني Evening	صباحي Morning		
All Governorates	5,957	1	5,956	8,384	0	8,384	29,838	38	29,800	44,179	39	44,140	كافة المديريات				
Jenin	188	0	188	65	0	65	1,823	0	1,823	2,076	0	2,076	جنين				
South Nablus	42	0	42	(-)	(-)	(-)	1,006	0	1,006	1,048	0	1,048	جنوب نابلس				
Nablus	543	0	543	215	0	215	2,001	0	2,001	2,759	0	2,759	نابلس				
Salfit	31	0	31	(-)	(-)	(-)	832	0	832	863	0	863	سلفيت				
Tulkarm	73	0	73	77	0	77	1,580	0	1,580	1,730	0	1,730	طولكرم				
Qalqiya	68	1	67	50	0	50	1,033	0	1,033	1,151	1	1,150	قلقيلية				
Birzeit	132	0	132	18	0	18	878	0	878	1,028	0	1,028	بیرزیت				
Ramallah & Al-Bireh	883	0	883	153	0	153	1,677	0	1,677	2,713	0	2,713	رام الله والبيرة				
Jerusalem Suburbs	346	0	346	113	0	113	792	0	792	1,251	0	1,251	ضواحي القدس				
Jerusalem	1,387	0	1387	53	0	53	596	0	596	2,036	0	2,036	القدس				
Bethlehem	524	0	524	101	0	101	1,628	13	1,615	2,253	13	2,240	بيت لحم				
Yatta	25	0	25	(-)	(-)	(-)	1,017	0	1,017	1,042	0	1,042	يطا				
Jericho	130	0	130	112	0	112	279	0	279	521	0	521	أريحا				
North Hebron	85	0	85	168	0	168	1,355	0	1,355	1,608	0	1,608	شمال الخليل				
Hebron	467	0	467	36	0	36	2,202	14	2,188	2,705	14	2,691	الخليل				
South Hebron	57	0	57	99	0	99	2,026	11	2,015	2,182	11	2,171	جنوب الخليل				
Qabalya	79	0	79	37	0	37	1,177	0	1,177	1,293	0	1,293	قنيطرة				
Tubas	17	0	17	39	0	39	553	0	553	609	0	609	طوباس				
North Gov.	5,077	1	5,076	1,336	0	1,336	22,455	38	22,417	28,868	39	28,829	المحافظات الشمالية				
North Gaza	53	0	53	1,283	0	1,283	1,280	0	1,280	2,616	0	2,616	شمال غزة				
Khan Younis	64	0	64	639	0	639	915	0	915	1,618	0	1,618	خانونس				
Rafah	28	0	28	1,182	0	1,182	680	0	680	1,890	0	1,890	رفح				
Middle Area Dir.	95	0	95	1,429	0	1,429	848	0	848	2,372	0	2,372	الوسطى				
East Gaza	127	0	127	627	0	627	1,564	0	1,564	2,318	0	2,318	شرق غزة				
East Khan Younis	62	0	62	745	0	745	647	0	647	1,454	0	1,454	شرق خانونس				
West Gaza	451	0	451	1,143	0	1,143	1,449	0	1,449	3,043	0	3,043	غرب غزة				
South Gov.	880	0	880	7,048	0	7,048	7,383	0	7,383	15,311	0	15,311	المحافظات الجنوبية				

جدول 19: توزيع الشعب حسب المديرية والجهة المشرفة والمرحلة 2022/2021

Table 19: Distribution of Classes by Directorate, Supervising Authority and Level, 2021/2022

Directorate	Private			UNRWA			Government			All Authorities			المديرية
	مجموع Total	ثانوية Secondary	أساسية Basic	مجموع Total	ثانوية Secondary	أساسية Basic	مجموع Total	ثانوية Secondary	أساسية Basic	مجموع Total	ثانوية Secondary	أساسية Basic	
All Governorates	5,957	794	5,164	8,384	3	8,381	29,838	8,495	21,343	44,179	9,292	34,888	كافة المحافظات
Jennin	188	10	178	65	0	65	1,823	458	1,365	2,076	468	1,608	جنين
South Nablus	42	0	42	(-)	(-)	(-)	1,006	251	755	1,048	251	797	جنوب نابلس
Nablus	543	58	485	215	0	215	2,001	544	1,457	2,759	602	2,157	نابلس
Salfit	31	0	31	(-)	(-)	(-)	832	230	602	863	230	633	سلفيت
Tulkarm	73	0	73	77	0	77	1,580	434	1,146	1,730	434	1,296	طولكرم
Qalqilya	68	5	64	50	0	50	1,033	272	761	1,151	277	875	قلقيلية
Birzeit	132	11	121	18	0	18	878	223	655	1,028	234	794	بیرزیت
Ramallah & Al-Bireh	883	159	724	153	0	153	1,677	477	1,200	2,713	636	2,077	رام الله والبيرة
Jerusalem Suburbs	346	17	329	113	0	113	792	211	581	1,251	228	1,023	ضواحي القدس
Jerusalem	1,387	291	1096	53	3	50	596	180	416	2,036	474	1,562	القدس
Bethlehem	524	89	435	101	0	101	1,628	432	1,196	2,253	521	1,732	بيت لحم
Yatta	25	0	25	(-)	(-)	(-)	1,017	154	863	1,042	154	888	يطة
Jericho	130	12	118	112	0	112	279	100	179	521	112	409	أريحا
North Hebron	85	0	85	168	0	168	1,355	327	1,028	1,608	327	1,281	شمال الخليل
Hebron	467	34	433	36	0	36	2,202	458	1,744	2,705	492	2,213	الخليل
South Hebron	57	1	56	99	0	99	2,026	404	1,622	2,182	405	1,777	جنوب الخليل
Gabalya	79	16	63	37	0	37	1,177	308	869	1,293	324	969	قباطية
Tubas	17	1	16	39	0	39	553	151	402	609	152	457	طوباس
North Gov.	5,077	704	4,374	1,336	3	1,333	22,455	5,614	16,841	28,868	6,321	22,548	المحافظات الشمالية
North Gaza	53	3	50	1,283	0	1,283	1,280	498	782	2,616	501	2,115	شمال غزة
Khan Younis	64	0	64	639	0	639	915	341	574	1,618	341	1,277	خان يونس
Rafah	28	2	26	1,182	0	1,182	680	352	328	1,890	354	1,536	رفح
Middle Area Dir.	95	5	90	1,429	0	1,429	848	491	357	2,372	496	1,876	الوسطى
East Gaza	127	18	109	627	0	627	1,564	381	1,183	2,318	399	1,919	شرق غزة
East Khan Younis	62	6	56	745	0	745	647	238	409	1,454	244	1,210	شرق خان يونس
West Gaza	451	56	395	1,143	0	1,143	1,449	580	869	3,043	636	2,407	غرب غزة
South Gov.	880	90	790	7,048	0	7,048	7,383	2,881	4,502	15,311	2,971	12,340	المحافظات الجنوبية



جدول 20 : توزيع معدلات الاكتظاظ والازدحام حسب المديرية والجهة المشرفة، 2022/2021

Table 20: Distribution of (Students per Class) rate and (Square Meter per Student) rate by Directorate, and Supervising Authority, 2021/2022

Directorate	Private		UNRWA		وكالة		Government		حكومية		All Authorities		كافة السلطات	المديرية
	م <sup>2</sup> /طالب	طالب/شعبة	م <sup>2</sup> /طالب	طالب/شعبة	طالب/شعبة	م <sup>2</sup> /طالب	طالب/شعبة	طالب/شعبة	م <sup>2</sup> /طالب	طالب/شعبة	م <sup>2</sup> /طالب	طالب/شعبة		
<b>All Governorates</b>	<b>1.5</b>	<b>22.1</b>	<b>1.2</b>	<b>40.0</b>	<b>1.4</b>	<b>29.9</b>	<b>1.4</b>	<b>30.7</b>	<b>1.4</b>	<b>30.7</b>	<b>1.4</b>	<b>30.7</b>	<b>30.7</b>	<b>كافة المحافظات</b>
Jenin	1.9	18.0	1.4	34.2	1.7	23.9	1.7	23.7	1.7	23.9	1.7	23.7	23.7	جنين
South Nablus	1.6	18.0	(-)	(-)	1.6	26.6	1.6	26.3	1.6	26.6	1.6	26.3	26.3	جنوب نابلس
Nablus	1.4	23.2	1.4	34.8	1.5	28.7	1.4	28.1	1.4	28.7	1.4	28.1	28.1	نابلس
Salfit	1.5	22.1	(-)	(-)	1.7	25.7	1.7	25.5	1.7	25.7	1.7	25.5	25.5	سلفيت
Tulkarm	1.6	21.7	1.3	37.8	1.6	27.3	1.6	27.5	1.6	27.3	1.6	27.5	27.5	طولكرم
Qalqiya	1.6	15.2	1.2	38.4	1.6	27.2	1.6	26.9	1.6	27.2	1.6	26.9	26.9	قلقيلية
Birzeit	1.8	20.4	1.3	34.4	1.7	24.5	1.7	24.1	1.7	24.5	1.7	24.1	24.1	بیرزیت
Ramallah & Al-Bireh	1.7	20.8	1.3	34.7	1.6	27.3	1.6	25.6	1.6	27.3	1.6	25.6	25.6	رام الله والبيرة
Jerusalem Suburbs	1.4	20.2	1.5	34.2	1.7	23.0	1.6	23.3	1.6	23.0	1.6	23.3	23.3	ضواحي القدس
Jerusalem	1.3	24.4	1.8	18.3	1.6	17.8	1.4	22.3	1.4	17.8	1.4	22.3	22.3	القدس
Bethlehem	1.9	21.1	1.4	34.8	1.5	25.9	1.6	25.2	1.6	25.9	1.6	25.2	25.2	بيت لحم
Yatta	1.6	25.2	(-)	(-)	1.5	26.6	1.5	26.6	1.5	26.6	1.5	26.6	26.6	يافا
Jericho	1.6	23.8	1.2	37.9	1.8	23.2	1.6	26.5	1.6	23.2	1.6	26.5	26.5	أريحا
North Hebron	1.6	20.4	1.4	37.1	1.5	29.3	1.5	29.6	1.5	29.3	1.5	29.6	29.6	شمال الخليل
Hebron	1.2	23.0	1.8	30.3	1.3	32.1	1.3	30.5	1.3	32.1	1.3	30.5	30.5	الخليل
South Hebron	1.3	20.0	1.5	32.7	1.6	26.5	1.6	26.6	1.6	26.5	1.6	26.6	26.6	جنوب الخليل
Qabalya	1.4	22.9	1.6	25.5	1.6	26.4	1.6	26.2	1.6	26.4	1.6	26.2	26.2	قباطية
Tubas	3.0	13.5	1.4	36.1	1.5	27.3	1.5	27.5	1.5	27.3	1.5	27.5	27.5	طوباس
<b>North Gov.</b>	<b>1.5</b>	<b>22.1</b>	<b>1.4</b>	<b>34.4</b>	<b>1.6</b>	<b>26.8</b>	<b>1.5</b>	<b>26.4</b>	<b>1.5</b>	<b>26.8</b>	<b>1.5</b>	<b>26.4</b>	<b>26.4</b>	<b>المحافظات الشمالية</b>
North Gaza	2.1	13.7	1.2	41.1	1.3	38.6	1.3	39.3	1.3	38.6	1.3	39.3	39.3	شمال غزة
Khan Younis	1.5	25.5	1.2	41.0	1.2	39.9	1.2	39.7	1.2	39.9	1.2	39.7	39.7	خان يونس
Rafah	2.1	22.4	1.2	41.1	1.2	38.5	1.2	39.9	1.2	38.5	1.2	39.9	39.9	رفح
Middle Area Dir.	1.7	22.5	1.2	41.1	1.3	35.9	1.3	38.5	1.3	35.9	1.3	38.5	38.5	الوسطى
East Gaza	1.6	24.5	1.2	40.4	1.2	41.2	1.2	40.1	1.2	41.2	1.2	40.1	40.1	شرق غزة
East Khan Younis	1.5	22.1	1.1	41.1	1.3	37.2	1.2	38.5	1.2	37.2	1.2	38.5	38.5	شرق خان يونس
West Gaza	1.7	21.1	1.2	41.2	1.2	40.3	1.2	37.8	1.2	40.3	1.2	37.8	37.8	غرب غزة
<b>South Gov.</b>	<b>1.7</b>	<b>21.8</b>	<b>1.2</b>	<b>41.0</b>	<b>1.2</b>	<b>39.2</b>	<b>1.2</b>	<b>39.0</b>	<b>1.2</b>	<b>39.2</b>	<b>1.2</b>	<b>39.0</b>	<b>39.0</b>	<b>المحافظات الجنوبية</b>

جدول 21 : توزيع عدد الشعب ومعدل الالتحاق حسب الصف والجهة المشرفة في مديريات المحافظات الشمالية، 2022/2021

Table 21: Distribution of Classes and (Students per Class) rate by Grade and Supervising Authority in North Gov.Dir. 2021/2022

Grade	Private		UNRWA		Government		All Authorities		المصف
	طالب/شعبة/Students/class	شعب/Classes	طالب/شعبة/Students/class	شعب/Classes	طالب/شعبة/Students/class	شعب/Classes	طالب/شعبة/Students/class	شعب/Classes	
<b>All Grades</b>	<b>22.1</b>	<b>5,077</b>	<b>34.4</b>	<b>1,336</b>	<b>26.8</b>	<b>22,455</b>	<b>26.4</b>	<b>28,868</b>	<b>كافة الصفوف</b>
1 <sup>st</sup>	23.1	812	32.2	147	26.4	1,973	25.7	2,931	الأول الاساسي
2 <sup>nd</sup>	22.6	701	33.7	143	26.3	1,926	25.8	2,769	الثاني الاساسي
3 <sup>rd</sup>	22.0	601	33.3	146	26.7	1,910	26.0	2,656	الثالث الاساسي
4 <sup>th</sup>	21.7	540	34.1	146	27.0	1,938	26.3	2,623	الرابع الاساسي
5 <sup>th</sup>	22.7	447	35.6	150	28.5	1,842	27.9	2,439	الخامس الاساسي
6 <sup>th</sup>	22.2	401	35.8	154	29.2	1,850	28.4	2,405	السادس الاساسي
7 <sup>th</sup>	23.2	321	34.3	152	29.0	1,829	28.5	2,301	السابع الاساسي
8 <sup>th</sup>	23.1	289	35.4	151	28.9	1,814	28.6	2,254	الثامن الاساسي
9 <sup>th</sup>	22.5	265	35.2	146	27.8	1,761	27.7	2,171	التاسع الاساسي
<b>Basic Stage</b>	<b>22.5</b>	<b>4,374</b>	<b>34.4</b>	<b>1,333</b>	<b>27.7</b>	<b>16,841</b>	<b>27.1</b>	<b>22,548</b>	<b>المرحلة الاساسية</b>
10 <sup>th</sup> Acad.	23.1	219	29.3	3	28.0	1,652	27.4	1,874	العاشر الاكاديمي
10 <sup>th</sup> Voc.	22.4	5	(-)	(-)	21.1	139	21.1	144	العاشر المهني
11 <sup>th</sup> Sc.	18.0	129	(-)	(-)	24.6	558	23.5	687	الحادي عشر علمي
12 <sup>th</sup> Sc.	17.4	117	(-)	(-)	21.0	513	20.4	630	الثاني عشر علمي
11 <sup>th</sup> Lit.	16.5	95	(-)	(-)	23.3	1,041	22.7	1,136	الحادي عشر ادبي
12 <sup>th</sup> Lit.	19.1	94	(-)	(-)	23.6	1,029	23.2	1,123	الثاني عشر ادبي
11 <sup>th</sup> E&B.	8.7	3	(-)	(-)	19.5	193	19.3	196	الحادي عشر ريادة واصل
12 <sup>th</sup> E&B.	19.0	2	(-)	(-)	18.4	197	18.4	199	الثاني عشر ريادة واصل
11 <sup>th</sup> Agr.	17.7	(-)	(-)	(-)	11.7	11	14.8	11	الحادي عشر زراعي
12 <sup>th</sup> Agr.	14.1	(-)	(-)	(-)	11.8	11	13.0	11	الثاني عشر زراعي
11 <sup>th</sup> Ind.	16.0	12	(-)	(-)	24.0	103	23.8	115	الحادي عشر صناعي
12 <sup>th</sup> Ind.	15.8	12	(-)	(-)	21.1	91	20.9	103	الثاني عشر صناعي
11 <sup>th</sup> Islamic.	14.8	3	(-)	(-)	8.8	5	11.4	8	الحادي عشر شرعي
12 <sup>th</sup> Islamic.	17.7	4	(-)	(-)	12.8	5	14.6	9	الثاني عشر شرعي
11 <sup>th</sup> Hotel.	5.0	4	(-)	(-)	17.0	2	13.0	6	الحادي عشر فندقي
12 <sup>th</sup> Hotel.	6.0	3	(-)	(-)	17.0	1	11.5	4	الثاني عشر فندقي
11 <sup>th</sup> Home Economics.	21.9	1	(-)	(-)	17.5	34	19.2	35	الحادي عشر اقتصاد منزلي
12 <sup>th</sup> Home Economics.	21.4	1	(-)	(-)	16.7	29	18.5	30	الثاني عشر اقتصاد منزلي
<b>Secondary Stage</b>	<b>19.5</b>	<b>704</b>	<b>29.3</b>	<b>3</b>	<b>24.1</b>	<b>5,614</b>	<b>23.6</b>	<b>6,321</b>	<b>المرحلة الثانوية</b>

## جدول 22: توزيع عدد الشعب ودرجة المشرفة في مديريات المحافظات الجنوبية، 2022/2021

Table 22: Distribution of Classes and (Students per Class and Supervising Authority in South Gov.Dir , 2021/2022

Grade	Private		خاصة		UNRWA		وكالة		Government		حكومة		All Authorities		كافة السلطات		المصف
	طلاب/شعبة	Students/class	شعب	Classes	طلاب/شعبة	Students/class	شعب	Classes	طلاب/شعبة	Students/class	شعب	Classes	طلاب/شعبة	Students/class	شعب	Classes	
<b>All Grades</b>	<b>21.8</b>	<b>880</b>	<b>41.0</b>	<b>7,048</b>	<b>41.0</b>	<b>7,048</b>	<b>39.2</b>	<b>7,383</b>	<b>39.2</b>	<b>7,383</b>	<b>39.0</b>	<b>15,311</b>	<b>39.0</b>	<b>12,340</b>	<b>39.3</b>	<b>2,971</b>	<b>المرحلة الثانوية</b>
1 <sup>st</sup>	22.4	130	41.4	771	37.0	506	38.1	1,407	38.1	1,407	39.0	1,407	39.0	1,407	39.3	1,407	الأول الأساسي
2 <sup>nd</sup>	22.3	113	41.1	801	36.9	524	38.1	1,438	36.9	524	38.1	1,438	38.1	1,438	39.3	1,438	الثاني الأساسي
3 <sup>rd</sup>	22.5	101	41.4	788	37.2	531	38.5	1,420	37.2	531	38.5	1,420	38.5	1,420	39.3	1,420	الثالث الأساسي
4 <sup>th</sup>	22.1	91	40.9	824	37.8	537	38.6	1,452	37.8	537	38.6	1,452	38.6	1,452	39.3	1,452	الرابع الأساسي
5 <sup>th</sup>	21.9	86	41.1	829	39.8	513	39.5	1,428	39.8	513	39.5	1,428	39.5	1,428	39.3	1,428	الخامس الأساسي
6 <sup>th</sup>	20.7	89	41.2	856	40.7	521	39.8	1,466	40.7	521	39.8	1,466	39.8	1,466	39.3	1,466	السادس الأساسي
7 <sup>th</sup>	22.1	65	41.0	764	40.3	472	39.8	1,301	40.3	472	39.8	1,301	39.8	1,301	39.3	1,301	السابع الأساسي
8 <sup>th</sup>	21.4	61	40.6	716	40.0	453	39.5	1,230	40.0	453	39.5	1,230	39.5	1,230	39.3	1,230	الثامن الأساسي
9 <sup>th</sup>	22.1	54	40.3	699	39.8	445	39.3	1,198	39.8	445	39.3	1,198	39.3	1,198	39.3	1,198	التاسع الأساسي
<b>Basic Stage</b>	<b>22.0</b>	<b>790</b>	<b>41.0</b>	<b>7,048</b>	<b>38.8</b>	<b>4,502</b>	<b>39.0</b>	<b>12,340</b>	<b>38.8</b>	<b>4,502</b>	<b>39.0</b>	<b>12,340</b>	<b>39.0</b>	<b>12,340</b>	<b>39.3</b>	<b>2,971</b>	<b>المرحلة الأساسية</b>
10 <sup>th</sup> Acad.	21.0	37	(-)	(-)	41.4	989	40.7	1,026	23.6	5	23.6	1,026	40.7	1,026	39.3	1,026	العاشر الأكاديمي
10 <sup>th</sup> Voc.	(-)	(-)	(-)	(-)	23.6	5	23.6	5	23.6	5	23.6	5	23.6	5	23.6	5	العاشر المهني
11 <sup>th</sup> Sc.	18.7	22	(-)	(-)	39.1	297	37.7	319	39.1	297	37.7	319	37.7	319	39.3	319	الحادي عشر علمي
12 <sup>th</sup> Sc.	18.2	17	(-)	(-)	34.6	268	33.7	285	34.6	268	33.7	285	33.7	285	39.3	285	الثاني عشر علمي
11 <sup>th</sup> Lit.	20.6	7	(-)	(-)	41.7	608	41.4	615	41.7	608	41.4	615	41.4	615	39.3	615	الحادي عشر ادبي
12 <sup>th</sup> Lit.	18.4	7	(-)	(-)	41.6	573	41.3	580	41.6	573	41.3	580	41.3	580	39.3	580	الثاني عشر ادبي
11 <sup>th</sup> E&B.	(-)	(-)	(-)	(-)	32.2	13	32.2	13	32.2	13	32.2	13	32.2	13	32.2	13	الحادي عشر ريادة وأعمال
12 <sup>th</sup> E&B.	(-)	(-)	(-)	(-)	22.7	18	22.7	18	22.7	18	22.7	18	22.7	18	22.7	18	الثاني عشر ريادة وأعمال
11 <sup>th</sup> Agr.	(-)	(-)	(-)	(-)	15.0	3	15.0	3	15.0	3	15.0	3	15.0	3	15.0	3	الحادي عشر زراعي
12 <sup>th</sup> Agr.	(-)	(-)	(-)	(-)	17.8	4	17.8	4	17.8	4	17.8	4	17.8	4	17.8	4	الثاني عشر زراعي
11 <sup>th</sup> Ind.	(-)	(-)	(-)	(-)	17.5	18	17.5	18	17.5	18	17.5	18	17.5	18	17.5	18	الحادي عشر صناعي
12 <sup>th</sup> Ind.	(-)	(-)	(-)	(-)	17.8	18	17.8	18	17.8	18	17.8	18	17.8	18	17.8	18	الثاني عشر صناعي
11 <sup>th</sup> Islamic.	(-)	(-)	(-)	(-)	32.6	25	32.6	25	32.6	25	32.6	25	32.6	25	32.6	25	الحادي عشر شرعي
12 <sup>th</sup> Islamic.	(-)	(-)	(-)	(-)	37.6	29	37.6	29	37.6	29	37.6	29	37.6	29	37.6	29	الثاني عشر شرعي
11 <sup>th</sup> Hotel.	(-)	(-)	(-)	(-)	(-)	(-)	(-)	(-)	(-)	(-)	(-)	(-)	(-)	(-)	(-)	(-)	الحادي عشر فنقي
12 <sup>th</sup> Hotel.	(-)	(-)	(-)	(-)	(-)	(-)	(-)	(-)	(-)	(-)	(-)	(-)	(-)	(-)	(-)	(-)	الثاني عشر فنقي
11 <sup>th</sup> Home Economics.	(-)	(-)	(-)	(-)	16.3	6	16.3	6	16.3	6	16.3	6	16.3	6	16.3	6	الحادي عشر اقتصاد منزلي
12 <sup>th</sup> Home Economics.	(-)	(-)	(-)	(-)	16.9	7	16.9	7	16.9	7	16.9	7	16.9	7	16.9	7	الثاني عشر اقتصاد منزلي
<b>Secondary Stage</b>	<b>19.7</b>	<b>90</b>	<b>(-)</b>	<b>(-)</b>	<b>39.9</b>	<b>2,881</b>	<b>39.3</b>	<b>2,971</b>	<b>39.9</b>	<b>2,881</b>	<b>39.3</b>	<b>2,971</b>	<b>39.3</b>	<b>2,971</b>	<b>39.3</b>	<b>2,971</b>	<b>المرحلة الثانوية</b>

جدول 23: توزيع عدد الشعب ومعدل الاكتظاظ حسب الصف والجهة المشرفة في كافة المحافظات 2021/2022

Table 23: Distribution of Classes and (Students per Class) rate by Grade and Supervising Authority in All Governorates., 2021/2022

Grade	Private		UNRWA		وكالة		حكومة		All Authorities		الصف
	طلاب/شعبية Students/class	شعب Classes	طلاب/شعبية Students/class	شعب Classes	طلاب/شعبية Students/class	شعب Classes	طلاب/شعبية Students/class	شعب Classes	طلاب/شعبية Students/class	شعب Classes	
<b>All Grades</b>	<b>22.1</b>	<b>5,957</b>	<b>40.0</b>	<b>8,384</b>	<b>29.9</b>	<b>29,838</b>	<b>30.7</b>	<b>44,179</b>			<b>كافة الصفوف</b>
1 <sup>st</sup>	23.0	942	40.0	918	28.5	2,479	29.7	4,338			الأول الاساسي
2 <sup>nd</sup>	22.6	814	40.0	944	28.6	2,450	30.0	4,207			الثاني الاساسي
3 <sup>rd</sup>	22.1	702	40.1	934	29.0	2,441	30.3	4,076			الثالث الاساسي
4 <sup>th</sup>	21.8	631	39.9	970	29.3	2,475	30.7	4,075			الرابع الاساسي
5 <sup>th</sup>	22.6	533	40.3	979	31.0	2,355	32.2	3,867			الخامس الاساسي
6 <sup>th</sup>	21.9	490	40.4	1,010	31.7	2,371	32.7	3,871			السادس الاساسي
7 <sup>th</sup>	23.0	386	39.9	916	31.3	2,301	32.6	3,602			السابع الاساسي
8 <sup>th</sup>	22.8	350	39.7	867	31.2	2,267	32.5	3,484			الثامن الاساسي
9 <sup>th</sup>	22.4	319	39.4	845	30.2	2,206	31.8	3,369			التاسع الاساسي
<b>Basic Stage</b>	<b>22.5</b>	<b>5,164</b>	<b>40.0</b>	<b>8,381</b>	<b>30.1</b>	<b>21,343</b>	<b>31.3</b>	<b>34,888</b>			<b>المرحلة الاساسية</b>
10 <sup>th</sup> Acad.	22.8	256	29.3	3	33.0	2,641	32.1	2,900			العاشر الاكاديمي
10 <sup>th</sup> Voc.	(-)	(-)	(-)	(-)	21.2	144	21.2	149			العاشر المهني
11 <sup>th</sup> Sc.	15.6	151	(-)	(-)	29.6	855	27.5	1,006			الحادي عشر علمي
12 <sup>th</sup> Sc.	15.2	134	(-)	(-)	25.7	781	24.1	915			الثاني عشر علمي
11 <sup>th</sup> Lit.	16.8	102	(-)	(-)	30.1	1,649	29.3	1,751			الحادي عشر ادبي
12 <sup>th</sup> Lit.	19.1	101	(-)	(-)	30.0	1,602	29.4	1,703			الثاني عشر ادبي
11 <sup>th</sup> E&B.	(-)	(-)	(-)	(-)	20.3	206	20.1	209			الحادي عشر ريادة وأعمال
12 <sup>th</sup> E&B.	(-)	(-)	(-)	(-)	18.7	215	18.7	217			الثاني عشر ريادة وأعمال
11 <sup>th</sup> Agr.	(-)	(-)	(-)	(-)	12.4	14	27.6	14			الحادي عشر زراعي
12 <sup>th</sup> Agr.	(-)	(-)	(-)	(-)	13.4	15	24.7	15			الثاني عشر زراعي
11 <sup>th</sup> Ind.	(-)	(-)	(-)	(-)	23.0	121	21.3	133			الحادي عشر صناعي
12 <sup>th</sup> Ind.	(-)	(-)	(-)	(-)	20.5	109	19.0	121			الثاني عشر صناعي
11 <sup>th</sup> Islamic.	(-)	(-)	(-)	(-)	28.6	30	27.8	33			الحادي عشر شرعي
12 <sup>th</sup> Islamic.	(-)	(-)	(-)	(-)	34.0	34	31.8	38			الثاني عشر شرعي
11 <sup>th</sup> Hotel.	(-)	(-)	(-)	(-)	(-)	(-)	(-)	(-)			الحادي عشر فندقي
12 <sup>th</sup> Hotel.	(-)	(-)	(-)	(-)	(-)	(-)	(-)	(-)			الثاني عشر فندقي
11 <sup>th</sup> Home Economics.	(-)	(-)	(-)	(-)	17.3	40	28.1	41			الحادي عشر اقتصاد منزلي
12 <sup>th</sup> Home Economics.	(-)	(-)	(-)	(-)	16.8	36	26.7	37			الثاني عشر اقتصاد منزلي
<b>Secondary Stage</b>	<b>19.5</b>	<b>794</b>	<b>29.3</b>	<b>3</b>	<b>29.5</b>	<b>8,495</b>	<b>28.6</b>	<b>9,292</b>			<b>المرحلة الثانوية</b>

جدول 24 : توزيع النسبة المئوية للتسرب حسب المرحلة والجنس والمدنية، 2021/2020

Table 24 : Distribution of Drop-Out Percentage by Directorate, Level and Gender, 2020/2021

Directorate	Secondary			Basic			All Stage			المديرية
	كلا الجنسين Both Sex	الانث Female	ذكور Male	كلا الجنسين Both Sex	الانث Female	ذكور Male	كلا الجنسين Both Sex	الانث Female	ذكور Male	
All Governorates	2.23%	1.56%	3.05%	0.45%	0.17%	0.72%	0.79%	0.46%	1.13%	كافة المحافظات
Jenin	2.8%	1.3%	4.9%	0.5%	0.2%	0.9%	1.0%	0.4%	1.6%	جنين
South Nablus	2.6%	1.9%	3.6%	0.6%	0.1%	1.1%	1.0%	0.5%	1.5%	جنوب نابلس
Nablus	1.1%	1.0%	1.2%	0.2%	0.1%	0.3%	0.4%	0.3%	0.4%	نابلس
Salfit	1.2%	0.2%	2.3%	0.2%	0.0%	0.4%	0.4%	0.1%	0.8%	سلفيت
Tulkarm	1.5%	1.1%	2.0%	0.3%	0.1%	0.5%	0.5%	0.3%	0.8%	طولكرم
Qalqilya	2.0%	1.8%	2.2%	0.4%	0.1%	0.6%	0.7%	0.5%	0.9%	قلقيلية
Ramallah & Al-Bireh	1.3%	0.7%	2.0%	0.2%	0.1%	0.3%	0.4%	0.2%	0.6%	رام الله والبيرة
Jerusalem Suburbs	3.1%	1.5%	5.7%	0.3%	0.1%	0.5%	0.8%	0.4%	1.2%	ضواحي القدس
Jerusalem	0.1%	0.1%	0.1%	0.0%	0.0%	0.1%	0.1%	0.0%	0.1%	القدس
Bethlehem	2.8%	1.1%	4.8%	0.4%	0.1%	0.6%	0.9%	0.4%	1.4%	بيت لحم
Yatta	6.1%	4.7%	8.3%	2.4%	0.9%	4.0%	2.9%	1.5%	4.5%	يطا
Jericho	3.3%	1.6%	5.8%	0.2%	0.1%	0.3%	0.8%	0.4%	1.1%	أريحا
North Hebron	2.9%	2.3%	3.8%	0.4%	0.1%	0.8%	0.9%	0.6%	1.3%	شمال الخليل
Hebron	2.5%	3.4%	1.3%	0.6%	0.2%	0.9%	0.9%	0.9%	1.0%	الخليل
South Hebron	6.2%	5.3%	7.5%	1.1%	1.0%	1.2%	2.0%	1.9%	2.1%	جنوب الخليل
Gabalya	2.3%	1.2%	3.7%	0.5%	0.0%	0.9%	0.9%	0.3%	1.4%	قنيطرة
Tubas	4.1%	1.6%	7.2%	0.6%	0.1%	1.1%	1.3%	0.5%	2.2%	طوباس
North Gov.	2.36%	1.77%	3.13%	0.49%	0.20%	0.77%	0.86%	0.54%	1.18%	المحافظات الشمالية
North Gaza	2.7%	1.8%	3.6%	0.4%	0.1%	0.6%	0.8%	0.5%	1.1%	شمال غزة
Khan Younis	1.6%	1.3%	1.9%	0.1%	0.0%	0.2%	0.4%	0.3%	0.5%	خانيونس
Rafah	1.8%	1.3%	2.4%	0.1%	0.1%	0.2%	0.4%	0.3%	0.6%	رفح
Middle Area Dir.	1.2%	0.7%	1.7%	0.1%	0.0%	0.1%	0.3%	0.2%	0.4%	الوسطى
East Gaza	4.1%	2.0%	6.6%	0.5%	0.2%	0.9%	1.1%	0.5%	1.8%	شرق غزة
East Khan Younis	1.6%	0.8%	2.8%	0.1%	0.0%	0.2%	0.4%	0.2%	0.5%	شرق خانيونس
West Gaza	1.5%	0.9%	2.1%	1.0%	0.3%	1.7%	1.1%	0.4%	1.8%	غرب غزة
South Gov.	2.07%	1.27%	2.96%	0.39%	0.12%	0.65%	0.71%	0.35%	1.07%	المحافظات الجنوبية

جدول 25: توزيع النسبة المئوية للتسرب حسب الصف والجنس والجهة المشرفة في مديريات المحافظات الشمالية، 2021/2020  
 Table 25: Distribution of Drop-Out Percentage by Grade, Gender and Supervising Authority in North Gov. Dir. 2020/2021

Grade	Private			UNRWA			Government			All Authorities			الصف
	كلا الجنسين Both	الانث Female	ذكور Male	كلا الجنسين Both	الانث Female	ذكور Male	كلا الجنسين Both	الانث Female	ذكور Male	كلا الجنسين Both	الانث Female	ذكور Male	
All Grades	0.06%	0.02%	0.08%	0.09%	0.01%	0.21%	1.06%	0.67%	1.48%	0.86%	0.54%	1.18%	كافة الصفوف
1 <sup>st</sup>	0.1%	0.0%	0.1%	0.0%	0.0%	0.0%	0.2%	0.1%	0.2%	0.1%	0.1%	0.2%	الاول الاساسي
2 <sup>nd</sup>	0.1%	0.0%	0.1%	0.0%	0.0%	0.0%	0.1%	0.0%	0.1%	0.1%	0.0%	0.1%	الثاني الاساسي
3 <sup>rd</sup>	0.0%	0.0%	0.0%	0.0%	0.0%	0.0%	0.0%	0.0%	0.0%	0.0%	0.0%	0.0%	الثالث الاساسي
4 <sup>th</sup>	0.0%	0.0%	0.1%	0.0%	0.0%	0.0%	0.1%	0.1%	0.1%	0.1%	0.1%	0.1%	الرابع الاساسي
5 <sup>th</sup>	0.0%	0.0%	0.1%	0.0%	0.0%	0.0%	0.2%	0.2%	0.3%	0.2%	0.1%	0.2%	الخامس الاساسي
6 <sup>th</sup>	0.0%	0.1%	0.0%	0.1%	0.0%	0.2%	0.5%	0.2%	0.7%	0.4%	0.2%	0.6%	السادس الاساسي
7 <sup>th</sup>	0.1%	0.0%	0.1%	0.1%	0.0%	0.3%	0.9%	0.3%	1.5%	0.7%	0.2%	1.2%	السابع الاساسي
8 <sup>th</sup>	0.1%	0.0%	0.2%	0.3%	0.1%	0.6%	1.6%	0.5%	2.6%	1.3%	0.4%	2.2%	الثامن الاساسي
9 <sup>th</sup>	0.2%	0.0%	0.3%	0.3%	0.0%	0.7%	2.2%	0.9%	3.6%	1.8%	0.7%	3.0%	التاسع الاساسي
Basic Stage	0.06%	0.02%	0.08%	0.09%	0.01%	0.21%	0.62%	0.26%	0.98%	0.49%	0.20%	0.77%	المرحلة الاساسية
10 <sup>th</sup> Acad	0.1%	0.0%	0.1%	0.0%	0.0%	0.0%	2.7%	1.5%	4.3%	2.5%	1.4%	3.8%	العاشر الاكاديمي
10 <sup>th</sup> Voc.	0.0%	(-)	0.0%	(-)	(-)	(-)	2.7%	1.4%	3.5%	2.6%	1.4%	3.3%	العاشر المهني
11 <sup>th</sup> Sc.	0.0%	0.0%	0.0%	(-)	(-)	(-)	0.5%	0.4%	0.5%	0.4%	0.4%	0.4%	الحادي عشر علمي
12 <sup>th</sup> Sc.	0.0%	0.0%	0.0%	(-)	(-)	(-)	0.4%	0.3%	0.5%	0.3%	0.2%	0.4%	الثاني عشر علمي
12 <sup>th</sup> Tec.	0.0%	0.0%	0.0%	(-)	(-)	(-)	0.0%	0.0%	0.0%	0.0%	0.0%	0.0%	الثاني عشر تكنولوجي
11 <sup>th</sup> Lit.	0.2%	0.0%	0.4%	(-)	(-)	(-)	4.9%	3.2%	7.7%	4.6%	3.0%	7.1%	الحادي عشر ادبي
12 <sup>th</sup> Lit.	0.0%	0.0%	0.0%	(-)	(-)	(-)	3.0%	3.0%	2.9%	2.8%	2.8%	2.6%	الثاني عشر ادبي
11 <sup>th</sup> E&B.	0.0%	0.0%	0.0%	(-)	(-)	(-)	1.4%	1.2%	1.7%	1.4%	1.2%	1.7%	الحادي عشر ريادة وأعمال
12 <sup>th</sup> E&B.	0.0%	0.0%	0.0%	(-)	(-)	(-)	1.7%	1.2%	2.3%	1.6%	1.2%	2.2%	الثاني عشر ريادة وأعمال
11 <sup>th</sup> Agr.	(-)	(-)	(-)	(-)	(-)	(-)	0.0%	0.0%	0.0%	0.0%	0.0%	0.0%	الحادي عشر زراعي
12 <sup>th</sup> Agr.	(-)	(-)	(-)	(-)	(-)	(-)	0.8%	0.0%	1.0%	0.8%	0.0%	1.0%	الثاني عشر زراعي
11 <sup>th</sup> Ind.	0.0%	0.0%	0.0%	(-)	(-)	(-)	0.7%	0.0%	0.8%	0.6%	0.0%	0.7%	الحادي عشر صناعي
12 <sup>th</sup> Ind.	0.0%	0.0%	0.0%	(-)	(-)	(-)	0.6%	2.0%	0.4%	0.5%	1.9%	0.3%	الثاني عشر صناعي
11 <sup>th</sup> Islamic.	0.0%	0.0%	0.0%	(-)	(-)	(-)	0.0%	0.0%	0.0%	0.0%	0.0%	0.0%	الحادي عشر شرعي
12 <sup>th</sup> Islamic.	0.0%	0.0%	0.0%	(-)	(-)	(-)	0.0%	0.0%	0.0%	0.0%	0.0%	0.0%	الثاني عشر شرعي
11 <sup>th</sup> Hotel.	0.0%	0.0%	0.0%	(-)	(-)	(-)	0.0%	0.0%	(-)	0.0%	0.0%	0.0%	الحادي عشر فنقي
12 <sup>th</sup> Hotel.	0.0%	0.0%	0.0%	(-)	(-)	(-)	0.0%	0.0%	(-)	0.0%	0.0%	0.0%	الثاني عشر فنقي
11 <sup>th</sup> Home economics.	0.0%	0.0%	0.0%	(-)	(-)	(-)	2.0%	2.0%	0.0%	1.9%	2.0%	0.0%	الحادي عشر اقتصاد منزلي
12 <sup>th</sup> Home economics.	0.0%	0.0%	0.0%	(-)	(-)	(-)	2.4%	2.4%	0.0%	2.3%	2.4%	0.0%	الثاني عشر اقتصاد منزلي
Secondary Stage	0.04%	0.00%	0.08%	0.00%	0.00%	0.00%	2.60%	1.91%	3.54%	2.36%	1.77%	3.13%	المرحلة الثانوية

Table 26: Distribution of Drop-Out Percentage by Grade, Gender and Supervising Authority in South Gov. Dir. 2020/2021

Grade	Private			UNRWA			Government			All Authorities			الصف
	كلا الجنسين Both	انث Female	ذكور Male	كلا الجنسين Both	انث Female	ذكور Male	كلا الجنسين Both	انث Female	ذكور Male	كلا الجنسين Both	انث Female	ذكور Male	
All Grades	0.53%	0.35%	0.63%	0.31%	0.07%	0.54%	1.12%	0.61%	1.68%	0.71%	0.35%	1.07%	كافة الصفوف
1 <sup>st</sup>	0.2%	0.3%	0.1%	0.5%	0.0%	0.9%	0.1%	0.1%	0.1%	0.3%	0.0%	0.6%	الاول الاساسي
2 <sup>nd</sup>	0.1%	0.1%	0.1%	0.5%	0.0%	1.0%	0.1%	0.0%	0.1%	0.3%	0.0%	0.6%	الثاني الاساسي
3 <sup>rd</sup>	0.4%	0.8%	0.2%	0.7%	0.5%	1.0%	0.1%	0.0%	0.2%	0.5%	0.3%	0.7%	الثالث الاساسي
4 <sup>th</sup>	0.2%	0.1%	0.2%	0.6%	0.0%	1.1%	0.1%	0.0%	0.1%	0.4%	0.0%	0.7%	الرابع الاساسي
5 <sup>th</sup>	0.1%	0.1%	0.1%	0.0%	0.0%	0.0%	0.2%	0.1%	0.4%	0.1%	0.1%	0.1%	الخامس الاساسي
6 <sup>th</sup>	0.2%	0.3%	0.1%	0.0%	0.0%	0.1%	0.4%	0.1%	0.7%	0.2%	0.1%	0.3%	السادس الاساسي
7 <sup>th</sup>	4.1%	0.4%	6.4%	0.1%	0.0%	0.1%	0.6%	0.1%	1.1%	0.4%	0.1%	0.7%	السابع الاساسي
8 <sup>th</sup>	0.2%	0.2%	0.3%	0.1%	0.0%	0.2%	1.4%	0.3%	2.5%	0.6%	0.2%	1.0%	الثامن الاساسي
9 <sup>th</sup>	0.2%	0.0%	0.3%	0.2%	0.1%	0.2%	1.7%	0.8%	2.8%	0.8%	0.4%	1.2%	التاسع الاساسي
<b>Basic Stage</b>	<b>0.53%</b>	<b>0.27%</b>	<b>0.69%</b>	<b>0.31%</b>	<b>0.07%</b>	<b>0.54%</b>	<b>0.50%</b>	<b>0.17%</b>	<b>0.84%</b>	<b>0.39%</b>	<b>0.12%</b>	<b>0.65%</b>	<b>المرحلة الاساسية</b>
10 <sup>th</sup> Acad	0.2%	0.3%	0.2%	(-)	(-)	(-)	2.5%	1.1%	4.2%	2.5%	1.0%	4.1%	العاشر الاكاديمي
10 <sup>th</sup> Voc.	(-)	(-)	(-)	(-)	(-)	(-)	0.0%	0.0%	0.0%	0.0%	0.0%	0.0%	العاشر المهني
11 <sup>th</sup> Sc.	1.2%	3.3%	0.0%	(-)	(-)	(-)	0.2%	0.3%	0.2%	0.3%	0.3%	0.2%	الحادي عشر علمي
12 <sup>th</sup> Sc.	0.7%	1.7%	0.0%	(-)	(-)	(-)	0.1%	0.1%	0.1%	0.1%	0.2%	0.1%	الثاني عشر علمي
12 <sup>th</sup> Tec.	(-)	(-)	(-)	(-)	(-)	(-)	(-)	(-)	(-)	(-)	(-)	(-)	الثاني عشر تكنولوجياي
11 <sup>th</sup> Lit.	0.0%	0.0%	0.0%	(-)	(-)	(-)	3.1%	2.0%	4.4%	3.1%	2.0%	4.4%	الحادي عشر أدبي
12 <sup>th</sup> Lit.	0.0%	0.0%	0.0%	(-)	(-)	(-)	2.0%	1.8%	2.3%	2.0%	1.8%	2.2%	الثاني عشر ادبي
11 <sup>th</sup> E&B.	(-)	(-)	(-)	(-)	(-)	(-)	2.1%	0.5%	2.9%	2.1%	0.5%	2.9%	الحادي عشر ريادة وأعمال
12 <sup>th</sup> E&B.	(-)	(-)	(-)	(-)	(-)	(-)	1.6%	0.5%	2.2%	1.6%	0.5%	2.2%	الثاني عشر ريادة وأعمال
11 <sup>th</sup> Agr.	(-)	(-)	(-)	(-)	(-)	(-)	0.0%	(-)	0.0%	0.0%	(-)	0.0%	الحادي عشر زراعي
12 <sup>th</sup> Agr.	(-)	(-)	(-)	(-)	(-)	(-)	0.0%	(-)	0.0%	0.0%	(-)	0.0%	الثاني عشر زراعي
11 <sup>th</sup> Ind.	(-)	(-)	(-)	(-)	(-)	(-)	0.3%	0.0%	0.4%	0.3%	0.0%	0.4%	الحادي عشر صناعي
12 <sup>th</sup> Ind.	(-)	(-)	(-)	(-)	(-)	(-)	0.0%	0.0%	0.0%	0.0%	0.0%	0.0%	الثاني عشر صناعي
11 <sup>th</sup> Islamic.	(-)	(-)	(-)	(-)	(-)	(-)	0.0%	0.0%	0.0%	0.0%	0.0%	0.0%	الحادي عشر شرعي
12 <sup>th</sup> Islamic.	(-)	(-)	(-)	(-)	(-)	(-)	0.0%	0.0%	0.0%	0.0%	0.0%	0.0%	الثاني عشر شرعي
11 <sup>th</sup> Hotel.	(-)	(-)	(-)	(-)	(-)	(-)	(-)	(-)	(-)	(-)	(-)	(-)	الحادي عشر فنائقي
12 <sup>th</sup> Hotel.	(-)	(-)	(-)	(-)	(-)	(-)	(-)	(-)	(-)	(-)	(-)	(-)	الثاني عشر فنائقي
11 <sup>th</sup> Home economics.	(-)	(-)	(-)	(-)	(-)	(-)	0.0%	0.0%	0.0%	0.0%	0.0%	0.0%	الحادي عشر اقتصاد منزلي
12 <sup>th</sup> Home economics.	(-)	(-)	(-)	(-)	(-)	(-)	5.1%	5.1%	(-)	5.1%	5.1%	(-)	الثاني عشر اقتصاد منزلي
<b>Secondary Stage</b>	<b>0.48%</b>	<b>1.10%</b>	<b>0.10%</b>	<b>(-)</b>	<b>(-)</b>	<b>(-)</b>	<b>2.09%</b>	<b>1.27%</b>	<b>3.01%</b>	<b>2.07%</b>	<b>1.27%</b>	<b>2.96%</b>	<b>المرحلة الثانوية</b>

جدول 27: توزيع النسبة المئوية للتسرب حسب الصف والجنس والجهة المشرفة في كافة المطالعات، 2020/2021

Table 27: Distribution of Drop-Out Percentage by Grade, Gender and Supervising Authority in All Governorates, 2020/2021

Grade	Private			UNRWA			Government			All Authorities			الصف
	كلا الجنسين Both	الانث Female	ذكور Male	كلا الجنسين Both	الانث Female	ذكور Male	كلا الجنسين Both	الانث Female	ذكور Male	كلا الجنسين Both	الانث Female	ذكور Male	
All Grades	0.12%	0.06%	0.17%	0.28%	0.06%	0.50%	1.08%	0.65%	1.54%	0.79%	0.46%	1.13%	كافة الصفوف
1 <sup>st</sup>	0.1%	0.1%	0.1%	0.4%	0.0%	0.8%	0.1%	0.1%	0.2%	0.2%	0.1%	0.4%	الأول الإسماعي
2 <sup>nd</sup>	0.1%	0.0%	0.1%	0.5%	0.0%	0.9%	0.1%	0.0%	0.1%	0.2%	0.0%	0.3%	الثاني الإسماعي
3 <sup>rd</sup>	0.1%	0.1%	0.1%	0.6%	0.4%	0.9%	0.1%	0.0%	0.1%	0.2%	0.2%	0.3%	الثالث الإسماعي
4 <sup>th</sup>	0.1%	0.0%	0.1%	0.5%	0.0%	1.0%	0.1%	0.0%	0.1%	0.2%	0.0%	0.4%	الرابع الإسماعي
5 <sup>th</sup>	0.1%	0.0%	0.1%	0.0%	0.0%	0.0%	0.2%	0.2%	0.3%	0.1%	0.1%	0.2%	الخامس الإسماعي
6 <sup>th</sup>	0.1%	0.1%	0.0%	0.0%	0.0%	0.1%	0.5%	0.2%	0.7%	0.3%	0.1%	0.5%	السادس الإسماعي
7 <sup>th</sup>	0.7%	0.1%	1.2%	0.1%	0.0%	0.1%	0.8%	0.2%	1.4%	0.6%	0.2%	1.0%	السابع الإسماعي
8 <sup>th</sup>	0.1%	0.0%	0.2%	0.2%	0.0%	0.3%	1.5%	0.5%	2.6%	1.0%	0.3%	1.7%	الثامن الإسماعي
9 <sup>th</sup>	0.2%	0.0%	0.3%	0.2%	0.1%	0.3%	2.1%	0.9%	3.4%	1.4%	0.6%	2.2%	التاسع الإسماعي
Basic Stage	0.13%	0.05%	0.18%	0.28%	0.06%	0.50%	0.59%	0.23%	0.94%	0.45%	0.17%	0.72%	المرحلة الإسماعية
10 <sup>th</sup> Acad	0.1%	0.0%	0.1%	0.0%	0.0%	0.0%	2.6%	1.3%	4.2%	2.5%	1.3%	3.9%	العاشر الإسماعي
10 <sup>th</sup> Voc.	0.0%	(-)	0.0%	(-)	(-)	(-)	2.6%	1.4%	3.4%	2.5%	1.4%	3.2%	العاشر المنهجي
11 <sup>th</sup> Sc.	0.1%	0.3%	0.0%	(-)	(-)	(-)	0.4%	0.4%	0.4%	0.3%	0.4%	0.3%	الحادي عشر علمي
12 <sup>th</sup> Sc.	0.1%	0.2%	0.0%	(-)	(-)	(-)	0.3%	0.2%	0.3%	0.2%	0.2%	0.3%	الثاني عشر علمي
12 <sup>th</sup> Tec.	0.0%	0.0%	0.0%	(-)	(-)	(-)	0.0%	0.0%	0.0%	0.0%	0.0%	0.0%	الثاني عشر تكنولوجي
11 <sup>th</sup> Lit.	0.2%	0.0%	0.3%	(-)	(-)	(-)	4.0%	2.7%	5.9%	3.9%	2.6%	5.6%	الحادي عشر أدبي
12 <sup>th</sup> Lit.	0.0%	0.0%	0.0%	(-)	(-)	(-)	2.5%	2.4%	2.5%	2.4%	2.3%	2.4%	الثاني عشر أدبي
11 <sup>th</sup> E&B.	0.0%	0.0%	0.0%	(-)	(-)	(-)	1.5%	1.1%	1.9%	1.5%	1.1%	1.9%	الحادي عشر ريادة وأعمال
12 <sup>th</sup> E&B.	0.0%	0.0%	0.0%	(-)	(-)	(-)	1.6%	1.1%	2.2%	1.6%	1.1%	2.2%	الثاني عشر ريادة وأعمال
11 <sup>th</sup> Agr.	(-)	(-)	(-)	(-)	(-)	(-)	0.0%	0.0%	0.0%	0.0%	0.0%	0.0%	الحادي عشر زراعي
12 <sup>th</sup> Agr.	(-)	(-)	(-)	(-)	(-)	(-)	0.5%	0.0%	0.6%	0.5%	0.0%	0.6%	الثاني عشر زراعي
11 <sup>th</sup> Ind.	0.0%	0.0%	0.0%	(-)	(-)	(-)	0.6%	0.0%	0.7%	0.6%	0.0%	0.7%	الحادي عشر صناعي
12 <sup>th</sup> Ind.	0.0%	0.0%	0.0%	(-)	(-)	(-)	0.5%	1.6%	0.3%	0.5%	1.5%	0.3%	الثاني عشر صناعي
11 <sup>th</sup> Islamic.	0.0%	0.0%	0.0%	(-)	(-)	(-)	0.0%	0.0%	0.0%	0.0%	0.0%	0.0%	الحادي عشر شرعي
12 <sup>th</sup> Islamic.	0.0%	0.0%	0.0%	(-)	(-)	(-)	0.0%	0.0%	0.0%	0.0%	0.0%	0.0%	الثاني عشر شرعي
11 <sup>th</sup> Hotel.	0.0%	0.0%	0.0%	(-)	(-)	(-)	73.7%	57.9%	(-)	18.4%	37.9%	6.4%	الحادي عشر فني
12 <sup>th</sup> Hotel.	0.0%	0.0%	0.0%	(-)	(-)	(-)	42.3%	15.4%	(-)	8.7%	10.3%	8.0%	الثاني عشر فني
11 <sup>th</sup> Home economics.	0.0%	0.0%	0.0%	(-)	(-)	(-)	1.6%	1.7%	0.0%	1.6%	1.7%	0.0%	الحادي عشر اقتصاد منزلي
12 <sup>th</sup> Home economics.	0.0%	0.0%	0.0%	(-)	(-)	(-)	2.7%	2.7%	0.0%	2.6%	2.7%	0.0%	الثاني عشر اقتصاد منزلي
Secondary Stage	0.09%	0.10%	0.08%	0.00%	0.00%	0.00%	2.37%	1.63%	3.29%	2.23%	1.56%	3.05%	المرحلة الثانوية



جدول 28: توزيع النسبة المئوية المتوقعة للرسوب حسب المرحلة والجنس والمديرية، 2020/2021

Table 28: Distribution of Repetitions Percentage by Directorate, Level and Gender, 2020/2021

Directorate	Secondary			Basic			All Stage			Directorate
	كلا الجنسين Both	اناث Female	ذكور Male	كلا الجنسين Both	اناث Female	ذكور Male	كلا الجنسين Both	اناث Female	ذكور Male	
All Governorates	0.11%	0.08%	0.15%	0.08%	0.06%	0.10%	0.09%	0.06%	0.11%	كافة المحافظات
Jenin	0.2%	0.2%	0.2%	0.2%	0.1%	0.3%	0.2%	0.2%	0.3%	جنين
South Nablus	0.1%	0.0%	0.2%	0.1%	0.0%	0.1%	0.1%	0.0%	0.1%	جنوب نابلس
Nablus	0.6%	0.4%	0.8%	0.1%	0.0%	0.1%	0.2%	0.1%	0.3%	نابلس
Salfit	0.2%	0.0%	0.4%	0.1%	0.0%	0.1%	0.1%	0.0%	0.1%	سلفيت
Tulkarm	0.1%	0.1%	0.1%	0.1%	0.0%	0.1%	0.1%	0.1%	0.1%	طولكرم
Qalqilya	0.1%	0.1%	0.0%	0.3%	0.2%	0.3%	0.2%	0.1%	0.3%	قلقيلية
Ramallah & Al-Bireh	0.1%	0.0%	0.1%	0.1%	0.0%	0.1%	0.1%	0.0%	0.1%	رام الله والبيرة
Jerusalem Suburbs	0.0%	0.0%	0.1%	0.0%	0.0%	0.0%	0.0%	0.0%	0.0%	ضواحي القدس
Jerusalem	0.2%	0.2%	0.2%	0.1%	0.1%	0.1%	0.1%	0.1%	0.1%	القدس
Bethlehem	0.5%	0.5%	0.4%	0.3%	0.4%	0.3%	0.4%	0.4%	0.3%	بيت لحم
Yatta	0.3%	0.5%	0.0%	0.5%	0.5%	0.4%	0.5%	0.5%	0.4%	يطا
Jericho	0.1%	0.0%	0.2%	0.1%	0.1%	0.1%	0.1%	0.1%	0.1%	أريحا
North Hebron	0.1%	0.0%	0.3%	0.1%	0.0%	0.2%	0.1%	0.0%	0.2%	شمال الخليل
Hebron	0.1%	0.0%	0.1%	0.1%	0.0%	0.1%	0.1%	0.0%	0.1%	الخليل
South Hebron	0.1%	0.0%	0.2%	0.1%	0.1%	0.1%	0.1%	0.1%	0.1%	جنوب الخليل
Qabalya	0.0%	0.0%	0.0%	0.1%	0.0%	0.1%	0.1%	0.0%	0.1%	قنيطرة
Tubas	0.4%	0.0%	0.9%	0.0%	0.0%	0.0%	0.1%	0.0%	0.2%	طوباس
North Gov.	0.19%	0.13%	0.26%	0.14%	0.10%	0.17%	0.15%	0.11%	0.19%	المحافظات الشمالية
North Gaza	0.1%	0.0%	0.1%	0.0%	0.0%	0.0%	0.0%	0.0%	0.0%	شمال غزة
Khan Younis	0.0%	0.0%	0.0%	0.0%	0.0%	0.0%	0.0%	0.0%	0.0%	خان يونس
Rafah	0.0%	0.0%	0.0%	0.0%	0.0%	0.0%	0.0%	0.0%	0.0%	رفح
Middle Area Dir.	0.0%	0.0%	0.0%	0.0%	0.0%	0.0%	0.0%	0.0%	0.0%	الوسطى
East Gaza	0.0%	0.0%	0.0%	0.0%	0.0%	0.0%	0.0%	0.0%	0.0%	شرق غزة
East Khan Younis	0.0%	0.0%	0.1%	0.0%	0.0%	0.0%	0.0%	0.0%	0.0%	شرق خان يونس
West Gaza	0.0%	0.0%	0.0%	0.0%	0.0%	0.0%	0.0%	0.0%	0.0%	غرب غزة
South Gov.	0.02%	0.01%	0.02%	0.01%	0.00%	0.01%	0.01%	0.00%	0.01%	المحافظات الجنوبية

ملاحظة: الأرقام حسب الرسوب بسبب قرار الوزارة ترفع الطلبة نتيجة تأجيلات جائحة كورونا وعدم التمكن من إجراء الاختبارات

جدول 29: توزيع النسبة المئوية المتوقعة للرسوب حسب الصف والجنس والجهة المشرفة في مديريات المحافظات الشمالية، 2021/2020

Table 29: Distribution of Repletions Percentage by Grade, Gender and Supervising Authority in North Gov.Dir.2020/2021

Grade	Private			UNRWA			Government			All Authorities			الصف
	كلا الجنسين Both	اناث Female	ذكور Male	كلا الجنسين Both	اناث Female	ذكور Male	كلا الجنسين Both	اناث Female	ذكور Male	كلا الجنسين Both	اناث Female	ذكور Male	
All Grades	0.05%	0.05%	0.06%	0.00%	0.00%	0.01%	0.18%	0.13%	0.23%	0.15%	0.11%	0.19%	كافة الصفوف
1 <sup>st</sup>	0.1%	0.0%	0.1%	0.0%	0.0%	0.0%	0.2%	0.2%	0.2%	0.2%	0.2%	0.2%	الاول الاساسي
2 <sup>nd</sup>	0.1%	0.0%	0.1%	0.0%	0.0%	0.0%	0.1%	0.1%	0.1%	0.1%	0.1%	0.1%	الثاني الاساسي
3 <sup>rd</sup>	0.0%	0.0%	0.0%	0.0%	0.0%	0.0%	0.0%	0.0%	0.1%	0.0%	0.0%	0.0%	الثالث الاساسي
4 <sup>th</sup>	0.0%	0.0%	0.0%	0.0%	0.0%	0.0%	0.0%	0.0%	0.0%	0.0%	0.0%	0.0%	الرابع الاساسي
5 <sup>th</sup>	0.1%	0.1%	0.1%	0.0%	0.0%	0.0%	0.2%	0.1%	0.2%	0.1%	0.1%	0.2%	الخامس الاساسي
6 <sup>th</sup>	0.0%	0.1%	0.0%	0.0%	0.0%	0.0%	0.2%	0.2%	0.3%	0.2%	0.1%	0.2%	السادس الاساسي
7 <sup>th</sup>	0.1%	0.1%	0.1%	0.0%	0.0%	0.0%	0.2%	0.2%	0.3%	0.2%	0.1%	0.3%	السابع الاساسي
8 <sup>th</sup>	0.0%	0.1%	0.0%	0.0%	0.0%	0.0%	0.3%	0.2%	0.4%	0.2%	0.2%	0.3%	الثامن الاساسي
9 <sup>th</sup>	0.1%	0.1%	0.0%	0.0%	0.0%	0.0%	0.3%	0.1%	0.4%	0.2%	0.1%	0.3%	التاسع الاساسي
Basic Stage	0.05%	0.04%	0.06%	0.00%	0.00%	0.01%	0.17%	0.13%	0.21%	0.14%	0.10%	0.17%	المرحلة الاساسية
10 <sup>th</sup> Acad.	0.1%	0.1%	0.1%	0.0%	0.0%	0.0%	0.3%	0.2%	0.4%	0.3%	0.2%	0.4%	العاشر الاساسي
10 <sup>th</sup> Voc.	0.0%	(-)	0.0%	(-)	(-)	(-)	0.5%	0.5%	0.4%	0.5%	0.5%	0.4%	العاشر المهني
11 <sup>th</sup> Sc.	0.0%	0.0%	0.0%	(-)	(-)	(-)	0.0%	0.0%	0.1%	0.0%	0.0%	0.0%	الحادي عشر علمي
12 <sup>th</sup> Sc.	0.0%	0.0%	0.0%	(-)	(-)	(-)	0.0%	0.0%	0.0%	0.0%	0.0%	0.0%	الثاني عشر علمي
12 <sup>th</sup> Tec.	0.0%	0.0%	0.0%	(-)	(-)	(-)	0.0%	0.0%	0.0%	0.0%	0.0%	0.0%	الثاني عشر تكنولوجي
11 <sup>th</sup> Lit.	0.0%	0.0%	0.0%	(-)	(-)	(-)	0.1%	0.1%	0.3%	0.1%	0.1%	0.2%	الحادي عشر ادبي
12 <sup>th</sup> Lit.	0.1%	0.1%	0.0%	(-)	(-)	(-)	0.1%	0.1%	0.3%	0.1%	0.1%	0.2%	الثاني عشر ادبي
11 <sup>th</sup> E&B.	0.0%	0.0%	0.0%	(-)	(-)	(-)	0.5%	0.7%	0.3%	0.5%	0.7%	0.3%	الحادي عشر ريادة وأعمال
12 <sup>th</sup> E&B.	0.0%	0.0%	0.0%	(-)	(-)	(-)	0.1%	0.1%	0.1%	0.1%	0.1%	0.1%	الثاني عشر ريادة وأعمال
11 <sup>th</sup> Agr.	(-)	(-)	(-)	(-)	(-)	(-)	0.0%	0.0%	0.0%	0.0%	0.0%	0.0%	الحادي عشر زراعي
12 <sup>th</sup> Agr.	(-)	(-)	(-)	(-)	(-)	(-)	0.0%	0.0%	0.0%	0.0%	0.0%	0.0%	الثاني عشر زراعي
11 <sup>th</sup> Ind.	0.0%	0.0%	0.0%	(-)	(-)	(-)	0.4%	0.0%	0.4%	0.3%	0.0%	0.0%	الحادي عشر صناعي
12 <sup>th</sup> Ind.	0.0%	0.0%	0.0%	(-)	(-)	(-)	0.2%	0.4%	0.1%	0.1%	0.4%	0.4%	الثاني عشر صناعي
11 <sup>th</sup> Islamic.	0.0%	0.0%	0.0%	(-)	(-)	(-)	0.0%	0.0%	0.0%	0.0%	0.0%	0.0%	الحادي عشر شرعي
12 <sup>th</sup> Islamic.	0.0%	0.0%	0.0%	(-)	(-)	(-)	0.0%	0.0%	0.0%	0.0%	0.0%	0.0%	الثاني عشر شرعي
11 <sup>th</sup> Hotel.	0.0%	0.0%	0.0%	(-)	(-)	(-)	0.0%	0.0%	0.0%	0.0%	0.0%	0.0%	الحادي عشر فندقي
12 <sup>th</sup> Hotel.	0.0%	0.0%	0.0%	(-)	(-)	(-)	0.0%	0.0%	(-)	0.0%	0.0%	0.0%	الثاني عشر فندقي
11 <sup>th</sup> Home economics	0.0%	0.0%	0.0%	(-)	(-)	(-)	0.6%	0.6%	0.0%	0.6%	0.6%	0.0%	الحادي عشر اقتصاد منزلي
12 <sup>th</sup> Home economics	0.0%	0.0%	0.0%	(-)	(-)	(-)	0.4%	0.4%	0.0%	0.4%	0.4%	0.0%	الثاني عشر اقتصاد منزلي
Secondary Stage	0.04%	0.05%	0.04%	0.00%	0.00%	0.00%	0.20%	0.14%	0.29%	0.19%	0.13%	0.26%	المرحلة الثانوية

ملاحظة: انخفاض نسب الرسوب بسبب قرار الوزارة برفع الطلبة نتيجة تصاعيت جائحة كورونا وعدم التمكن من الحراز الامتحانات

توزيع النسبة المئوية للرسوب حسب الصف والجنس والجهة المشرفة في مديريات المحافظات الجنوبية  
 جدول 30: Distribution of Repetitions Percentage by Grade, Gender and Supervising Authority in South Gov. Dir. 2020/2021

Grade	Private			UNRWA			Government			All Authorities			الصف
	كلا الجنسين Both	انث Female	ذكور Male	كلا الجنسين Both	انث Female	ذكور Male	كلا الجنسين Both	انث Female	ذكور Male	كلا الجنسين Both	انث Female	ذكور Male	
All Grades	0.00%	0.00%	0.00%	0.01%	0.00%	0.01%	0.01%	0.01%	0.01%	0.01%	0.00%	0.01%	كافة الصفوف
1 <sup>st</sup>	0.0%	0.0%	0.0%	0.0%	0.0%	0.0%	0.0%	0.0%	0.0%	0.0%	0.0%	0.0%	الأول الأساسي
2 <sup>nd</sup>	0.0%	0.0%	0.0%	0.0%	0.0%	0.0%	0.0%	0.0%	0.0%	0.0%	0.0%	0.0%	الثاني الأساسي
3 <sup>rd</sup>	0.0%	0.0%	0.0%	0.0%	0.0%	0.0%	0.0%	0.0%	0.0%	0.0%	0.0%	0.0%	الثالث الأساسي
4 <sup>th</sup>	0.0%	0.0%	0.0%	0.0%	0.0%	0.0%	0.0%	0.0%	0.0%	0.0%	0.0%	0.0%	الرابع الأساسي
5 <sup>th</sup>	0.0%	0.0%	0.0%	0.0%	0.0%	0.0%	0.0%	0.0%	0.0%	0.0%	0.0%	0.0%	الخامس الأساسي
6 <sup>th</sup>	0.0%	0.0%	0.0%	0.0%	0.0%	0.0%	0.0%	0.0%	0.0%	0.0%	0.0%	0.0%	السادس الأساسي
7 <sup>th</sup>	0.0%	0.0%	0.0%	0.0%	0.0%	0.0%	0.0%	0.0%	0.0%	0.0%	0.0%	0.0%	السابع الأساسي
8 <sup>th</sup>	0.0%	0.0%	0.0%	0.0%	0.0%	0.1%	0.0%	0.0%	0.0%	0.0%	0.0%	0.0%	الثامن الأساسي
9 <sup>th</sup>	0.0%	0.0%	0.0%	0.0%	0.0%	0.0%	0.0%	0.0%	0.0%	0.0%	0.0%	0.0%	التاسع الأساسي
<b>Basic Stage</b>	<b>0.00%</b>	<b>0.00%</b>	<b>0.00%</b>	<b>0.01%</b>	<b>0.00%</b>	<b>0.01%</b>	<b>0.01%</b>	<b>0.00%</b>	<b>0.01%</b>	<b>0.01%</b>	<b>0.00%</b>	<b>0.01%</b>	<b>المرحلة الأساسية</b>
10 <sup>th</sup> Acad.	0.0%	0.0%	0.0%	(-)	(-)	(-)	0.0%	0.0%	0.0%	0.0%	0.0%	0.0%	العاشر الأساسي
10 <sup>th</sup> Voc.	(-)	(-)	(-)	(-)	(-)	(-)	0.0%	0.0%	0.0%	0.0%	0.0%	0.0%	العاشر المهني
11 <sup>th</sup> Sc.	0.0%	0.0%	0.0%	(-)	(-)	(-)	0.0%	0.0%	0.0%	0.0%	0.0%	0.0%	الحادي عشر علمي
12 <sup>th</sup> Sc.	0.0%	0.0%	0.0%	(-)	(-)	(-)	0.0%	0.0%	0.0%	0.0%	0.0%	0.0%	الثاني عشر علمي
12 <sup>th</sup> Tec.	(-)	(-)	(-)	(-)	(-)	(-)	(-)	(-)	(-)	(-)	(-)	(-)	الثاني عشر تكنولوجيا
11 <sup>th</sup> Lit.	0.0%	0.0%	0.0%	(-)	(-)	(-)	0.0%	0.0%	0.0%	0.0%	0.0%	0.0%	الحادي عشر ادبي
12 <sup>th</sup> Lit.	0.0%	0.0%	0.0%	(-)	(-)	(-)	0.0%	0.0%	0.0%	0.0%	0.0%	0.0%	الثاني عشر ادبي
11 <sup>th</sup> E&B.	(-)	(-)	(-)	(-)	(-)	(-)	0.0%	0.0%	0.0%	0.0%	0.0%	0.0%	الحادي عشر ريادة وأعمال
12 <sup>th</sup> E&B.	(-)	(-)	(-)	(-)	(-)	(-)	0.0%	0.0%	0.0%	0.0%	0.0%	0.0%	الثاني عشر ريادة وأعمال
11 <sup>th</sup> Agr.	(-)	(-)	(-)	(-)	(-)	(-)	0.0%	0.0%	0.0%	0.0%	0.0%	0.0%	الحادي عشر زراعي
12 <sup>th</sup> Agr.	(-)	(-)	(-)	(-)	(-)	(-)	0.0%	0.0%	0.0%	0.0%	0.0%	0.0%	الثاني عشر زراعي
11 <sup>th</sup> Ind.	(-)	(-)	(-)	(-)	(-)	(-)	0.0%	0.0%	0.0%	0.0%	0.0%	0.0%	الحادي عشر صناعي
12 <sup>th</sup> Ind.	(-)	(-)	(-)	(-)	(-)	(-)	0.0%	0.0%	0.0%	0.0%	0.0%	0.0%	الثاني عشر صناعي
11 <sup>th</sup> Islamic.	(-)	(-)	(-)	(-)	(-)	(-)	0.0%	0.0%	0.0%	0.0%	0.0%	0.0%	الحادي عشر شرعي
12 <sup>th</sup> Islamic.	(-)	(-)	(-)	(-)	(-)	(-)	0.0%	0.0%	0.0%	0.0%	0.0%	0.0%	الثاني عشر شرعي
11 <sup>th</sup> Hotel.	(-)	(-)	(-)	(-)	(-)	(-)	(-)	(-)	(-)	(-)	(-)	(-)	الحادي عشر فنني
12 <sup>th</sup> Hotel.	(-)	(-)	(-)	(-)	(-)	(-)	(-)	(-)	(-)	(-)	(-)	(-)	الثاني عشر فنني
11 <sup>th</sup> Home economics	(-)	(-)	(-)	(-)	(-)	(-)	0.0%	0.0%	0.0%	0.0%	0.0%	0.0%	الحادي عشر اقتصاد منزلي
12 <sup>th</sup> Home economics	(-)	(-)	(-)	(-)	(-)	(-)	0.0%	0.0%	0.0%	0.0%	0.0%	0.0%	الثاني عشر اقتصاد منزلي
<b>Secondary Stage</b>	<b>0.00%</b>	<b>0.00%</b>	<b>0.00%</b>	<b>(-)</b>	<b>(-)</b>	<b>(-)</b>	<b>0.02%</b>	<b>0.01%</b>	<b>0.02%</b>	<b>0.02%</b>	<b>0.01%</b>	<b>0.02%</b>	<b>المرحلة الثانوية</b>

ملاحظة: انخفاض الرسوب بسبب قرار الوزارة توظيف الطلبة نتيجة تفاصيل جائحة كورونا وعدم التمكن من الحوزة الامتحانات

جدول 31: توزيع النسبة المئوية المرشدة في كافة المحافظات، 2021/2020

Table 31: Distribution of Repetitions Percentage by Grade, Gender and Supervising Authority in All Governorates , 2020/2021

Grade	Private			UNRWA			Government			All Authorities			Grade of the Director	Category
	كلا الجنسين Both	انثى Female	ذكور Male	كلا الجنسين Both	انثى Female	ذكور Male	كلا الجنسين Both	انثى Female	ذكور Male	كلا الجنسين Both	انثى Female	ذكور Male		
All Grades	0.04%	0.04%	0.05%	0.01%	0.00%	0.01%	0.12%	0.09%	0.16%	0.09%	0.06%	0.11%	كافة الصفوف	
1 <sup>st</sup>	0.1%	0.0%	0.1%	0.0%	0.0%	0.0%	0.1%	0.2%	0.1%	0.1%	0.1%	0.1%	الأول الإسماعي	
2 <sup>nd</sup>	0.0%	0.0%	0.1%	0.0%	0.0%	0.0%	0.1%	0.1%	0.0%	0.0%	0.0%	0.0%	الثاني الإسماعي	
3 <sup>rd</sup>	0.0%	0.0%	0.0%	0.0%	0.0%	0.0%	0.0%	0.0%	0.0%	0.0%	0.0%	0.0%	الثالث الإسماعي	
4 <sup>th</sup>	0.0%	0.0%	0.0%	0.0%	0.0%	0.0%	0.0%	0.0%	0.0%	0.0%	0.0%	0.0%	الرابع الإسماعي	
5 <sup>th</sup>	0.1%	0.1%	0.0%	0.0%	0.0%	0.0%	0.1%	0.1%	0.1%	0.1%	0.1%	0.1%	الخامس الإسماعي	
6 <sup>th</sup>	0.0%	0.0%	0.0%	0.0%	0.0%	0.0%	0.2%	0.1%	0.2%	0.1%	0.1%	0.1%	السادس الإسماعي	
7 <sup>th</sup>	0.1%	0.1%	0.1%	0.0%	0.0%	0.0%	0.2%	0.1%	0.3%	0.1%	0.1%	0.2%	السابع الإسماعي	
8 <sup>th</sup>	0.0%	0.1%	0.0%	0.0%	0.0%	0.0%	0.2%	0.1%	0.3%	0.1%	0.1%	0.2%	الثامن الإسماعي	
9 <sup>th</sup>	0.0%	0.1%	0.0%	0.0%	0.0%	0.0%	0.2%	0.1%	0.3%	0.1%	0.1%	0.2%	التاسع الإسماعي	
Basic Stage	0.04%	0.04%	0.05%	0.01%	0.00%	0.01%	0.12%	0.09%	0.16%	0.08%	0.06%	0.10%	المرحلة الإسماعية	
10 <sup>th</sup> Acad.	0.1%	0.1%	0.1%	0.0%	0.0%	0.0%	0.2%	0.1%	0.2%	0.2%	0.1%	0.2%	العاشر الإسماعي	
10 <sup>th</sup> Voc.	0.0%	(-)	0.0%	(-)	(-)	(-)	0.5%	0.5%	0.4%	0.4%	0.5%	0.4%	العاشر المهني	
11 <sup>th</sup> Sc.	0.0%	0.0%	0.0%	(-)	(-)	(-)	0.0%	0.0%	0.0%	0.0%	0.0%	0.0%	الحادي عشر علمي	
12 <sup>th</sup> Sc.	0.0%	0.0%	0.0%	(-)	(-)	(-)	0.0%	0.0%	0.0%	0.0%	0.0%	0.0%	الثاني عشر علمي	
12 <sup>th</sup> Tec.	0.0%	0.0%	0.0%	(-)	(-)	(-)	0.0%	0.0%	0.0%	0.0%	0.0%	0.0%	الثاني عشر تكنولوجي	
11 <sup>th</sup> Lit.	0.0%	0.0%	0.0%	(-)	(-)	(-)	0.1%	0.0%	0.1%	0.1%	0.0%	0.1%	الحادي عشر ادبي	
12 <sup>th</sup> Lit.	0.1%	0.1%	0.0%	(-)	(-)	(-)	0.1%	0.0%	0.1%	0.1%	0.0%	0.1%	الثاني عشر ادبي	
11 <sup>th</sup> E&B.	0.0%	0.0%	0.0%	(-)	(-)	(-)	0.5%	0.7%	0.3%	0.5%	0.7%	0.3%	الحادي عشر ريادة وأعمال	
12 <sup>th</sup> E&B.	0.0%	0.0%	0.0%	(-)	(-)	(-)	0.1%	0.0%	0.1%	0.1%	0.0%	0.1%	الثاني عشر ريادة وأعمال	
11 <sup>th</sup> Agr.	(-)	(-)	(-)	(-)	(-)	(-)	0.0%	0.0%	0.0%	0.0%	0.0%	0.0%	الحادي عشر زراعي	
12 <sup>th</sup> Agr.	(-)	(-)	(-)	(-)	(-)	(-)	0.0%	0.0%	0.0%	0.0%	0.0%	0.0%	الثاني عشر زراعي	
11 <sup>th</sup> Ind.	0.0%	0.0%	0.0%	(-)	(-)	(-)	0.3%	0.0%	0.4%	0.3%	0.0%	0.3%	الحادي عشر صناعي	
12 <sup>th</sup> Ind.	0.0%	0.0%	0.0%	(-)	(-)	(-)	0.1%	0.3%	0.1%	0.1%	0.3%	0.1%	الثاني عشر صناعي	
11 <sup>th</sup> Islamic.	0.0%	0.0%	0.0%	(-)	(-)	(-)	0.0%	0.0%	0.0%	0.0%	0.0%	0.0%	الحادي عشر شرعي	
12 <sup>th</sup> Islamic.	0.0%	0.0%	0.0%	(-)	(-)	(-)	0.0%	0.0%	0.0%	0.0%	0.0%	0.0%	الثاني عشر شرعي	
11 <sup>th</sup> Hotel.	0.0%	0.0%	0.0%	(-)	(-)	(-)	0.0%	0.0%	(-)	0.0%	0.0%	0.0%	الحادي عشر فنقي	
12 <sup>th</sup> Hotel.	0.0%	0.0%	0.0%	(-)	(-)	(-)	0.0%	0.0%	(-)	0.0%	0.0%	0.0%	الثاني عشر فنقي	
11 <sup>th</sup> Home economics	0.0%	0.0%	0.0%	(-)	(-)	(-)	0.5%	0.5%	0.0%	0.5%	0.5%	0.0%	الحادي عشر اقتصاد منزلي	
12 <sup>th</sup> Home economics	0.0%	0.0%	0.0%	(-)	(-)	(-)	0.4%	0.4%	0.0%	0.4%	0.4%	0.0%	الثاني عشر اقتصاد منزلي	
Secondary Stage	0.04%	0.04%	0.04%	0.00%	0.00%	0.00%	0.11%	0.08%	0.15%	0.11%	0.08%	0.15%	المرحلة الثانوية	

ملاحظة: انخفاض نسب الرسوب بسبب قرار الوزارة برفع الطلبة نتيجة تلاعبات جامعة كورونا وضع التمكن من اجراء الامتحانات

جدول 32: توزيع الطاقم التعليمي (كافة العاملين عدا الازمنة والمستخدمين) حسب المديرية، الجهة المشرفة والجنس، 2021/2022

Table 32: Distribution of All teaching and Non-teaching Staff (except Services Emp. and Janitors) by Directorate, Supervising Authority and Gender, 2021/2022

Directorate	Private			UNRWA			وكالة			Government			حكومة			All authorities			المديرية
	كلا الجنسين Both	أنثى Female	ذكر Male	كلا الجنسين Both	أنثى Female	ذكر Male	كلا الجنسين Both	أنثى Female	ذكر Male	كلا الجنسين Both	أنثى Female	ذكر Male	كلا الجنسين Both	أنثى Female	ذكر Male	كلا الجنسين Both	أنثى Female	ذكر Male	
All Governorates	10,144	8,373	1,771	11,879	7,534	4,345	51,354	30,513	20,841	73,377	46,420	26,957							كافة المحافظات
Jenin	300	264	36	103	60	43	3,065	1682	1383	3,467	2,005	1,462							جنين
South Nablus	59	57	2	(-)	(-)	(-)	1,730	1015	716	1,789	1,071	718							جنوب نابلس
Nablus	991	849	142	322	198	124	3,458	1977	1481	4,770	3,024	1,747							نابلس
Salfit	53	52	1	(-)	(-)	(-)	1,443	948	495	1,496	1,000	496							سلفيت
Tulkarm	122	101	21	123	78	45	2,750	1565	1185	2,994	1,744	1,251							طولكرم
Qalqilya	103	85	18	73	47	26	1,779	1045	735	1,955	1,177	778							قلقيلية
Bitzeit	240	208	33	29	28	1	1,506	998	508	1,775	1,233	542							بيزوت
Ramallah & Al-Bireh	1,644	1297	347	214	161	53	2,893	1931	963	4,751	3,389	1,362							رام الله والبيرة
Jerusalem Suburbs	512	455	57	166	128	38	1,420	1009	412	2,098	1,591	507							ضواحي القدس
Jerusalem	2,307	1753	554	71	62	9	1,101	928	174	3,479	2,743	736							القدس
Bethlehem	969	790	179	148	102	46	2,762	1717	1045	3,878	2,609	1,270							بيت لحم
Yatta	37	26	11	(-)	(-)	(-)	1,679	935	744	1,716	961	755							يطا
Jericho	221	194	27	143	93	50	506	356	150	870	643	227							ارحا
North Hebron	133	111	22	240	183	57	2,273	1260	1013	2,646	1,554	1,092							شمال الخليل
Hebron	779	662	118	53	28	25	3,636	2209	1427	4,468	2,898	1,570							الخليل
South Hebron	105	88	17	149	84	65	3,355	2010	1345	3,609	2,182	1,427							جنوب الخليل
Gabalya	121	102	19	50	42	8	2,025	1078	947	2,196	1,222	974							غابطة
Tubas	27	26	1	60	36	24	952	545	407	1,039	607	432							طوباس
North Gov.	8,718	7,116	1,602	1,944	1,330	614	38,329	23,203	15,126	48,991	31,649	17,342							المحافظات الشمالية
North Gaza	88	70	18	1,843	1162	681	2,269	1255	1014	4,200	2,487	1,713							شمال غزة
Khan Younis	85	69	16	909	546	363	1,626	877	749	2,620	1,492	1,128							خان يونس
Rafah	58	50	8	1,658	984	674	1,264	722	542	2,980	1,756	1,224							رفح
Middle Area Dir.	147	120	27	2,009	1330	679	1,560	897	663	3,716	2,347	1,369							الوسطى
East Gaza	219	200	19	867	602	265	2,607	1526	1081	3,693	2,328	1,365							شرق غزة
East Khan Younis	109	104	5	1,034	602	432	1,189	647	542	2,332	1,353	979							شرق خان يونس
West Gaza	720	644	76	1,615	978	637	2,510	1386	1124	4,845	3,008	1,837							غرب غزة
South Gov.	1,426	1,257	169	9,935	6,204	3,731	13,025	7,310	5,715	24,386	14,771	9,615							المحافظات الجنوبية

جدول 33 : توزيع مراكز العاملين في المدارس حسب المنطقة والجهة المشرفة و نوع العمل، 2021/2022

Table 33 : Distribution of Position of Teaching and Non-teaching Staff by Location, Supervising Authority, Gender and Type of Work, 2021/2022

Area/ Authority	Gender	أئمة ومستخدمون Janitors & Employees	فنيون Technicians	معلمون Teachers	الاداريون Administrators	المجموع العام Grand Total	الجنس كلا الجنسين	المنطقة/الجهة المشرفة المشرفة	
Grand Total	Both	6,012	2,671	60,552	10,154	79,389	كلا الجنسين	المجموع العام	
	Male	3,216	1,129	21,650	4,178	30,173	ذكر		
	Female	2,796	1,542	38,902	5,976	49,216	انثى		
North Gov.	Government	Male	1,331	741	11,766	2,619	16,457	ذكر	المحافظات الشمالية
		Female	1,669	979	18,915	3,309	24,872	انثى	
		UNRWA	Male	76	5	518	91	690	
	Female	79	9	1,195	126	1,409	انثى		
	Private	Male	573	47	1,186	369	2,175	ذكر	
		Female	627	134	5,826	1,156	7,743	انثى	
South Gov.	Government	Male	840	201	4,797	717	6,555	ذكر	المحافظات الجنوبية
		Female	240	241	6,167	902	7,550	انثى	
		UNRWA	Male	268	126	3,277	328	3,999	
	Female	108	150	5,663	391	6,312	انثى		
	Private	Male	128	9	106	54	297	ذكر	
		Female	73	29	1,136	92	1,330	انثى	
All Governorates	Government	Male	2,171	942	16,563	3,336	23,012	ذكر	كافة المحافظات
		Female	1,909	1,220	25,082	4,211	32,422	انثى	
		UNRWA	Male	344	131	3,795	419	4,689	
	Female	187	159	6,858	517	7,721	انثى		
	Private	Male	701	56	1,292	423	2,472	ذكر	
		Female	700	163	6,962	1,248	9,073	انثى	

جدول 34: التوزيع النسبي للطاقم التعليمي (كافة العاملين) في كافة المدارس والمستودعات) حسب اعلی مؤهل علمي والجنس والمدنية، 2022/2021

Table 34: Percentage Distribution of All teaching and non-teaching staff (except Services Emp. and Janitors) in all Schools by Directorate, Highest Academic Qualification and Gender 2021/2022

(All Authorities)

(وكالة سلطات الاشراف)

Directorate	ماجستير وأعلى MAIMSc & Above			بكالوريوس BAIBSc			دبلوم متوسط فما دون Intermediate Diploma or less			المجموع العام Grand Total			المدينة			
	كلا الجنسين Both	أنثى Female	ذكر Male	كلا الجنسين Both	أنثى Female	ذكر Male	كلا الجنسين Both	أنثى Female	ذكر Male	كلا الجنسين Both	أنثى Female	ذكر Male				
All Governorates	10.1%	8.5%	13.0%	0.7%	0.7%	0.7%	82.5%	83.9%	80.0%	6.7%	6.9%	6.3%	100.0%	100.0%	100.0%	كافة المحافظات
Jenin	10.0%	7.5%	13.5%	0.6%	0.8%	0.4%	79.2%	80.6%	77.2%	10.2%	11.1%	9.0%	100.0%	100.0%	100.0%	جنين
South Nabulus	9.9%	9.2%	10.9%	0.5%	0.8%	0.1%	83.0%	83.6%	82.1%	6.6%	6.4%	6.8%	100.0%	100.0%	100.0%	جنوب نابلس
Nabulus	12.5%	10.9%	15.2%	0.5%	0.5%	0.4%	79.0%	80.5%	76.5%	8.0%	8.1%	7.8%	100.0%	100.0%	100.0%	نابلس
Salfit	13.1%	11.2%	17.0%	0.8%	0.9%	0.5%	79.7%	81.1%	76.8%	6.4%	6.8%	5.6%	100.0%	100.0%	100.0%	سلفيت
Tulkarm	12.2%	10.4%	14.7%	0.2%	0.2%	0.2%	78.3%	79.8%	76.2%	9.3%	9.7%	8.8%	100.0%	100.0%	100.0%	طولكرم
Qalqilya	11.5%	9.6%	14.5%	0.4%	0.3%	0.5%	81.9%	83.1%	80.2%	6.1%	7.0%	4.8%	100.0%	100.0%	100.0%	قلقيلية
Birzeit	11.3%	11.2%	11.7%	0.5%	0.5%	0.4%	75.0%	75.0%	75.0%	13.2%	13.4%	12.8%	100.0%	100.0%	100.0%	بيرزيت
Ramallah & Al-Bireh	12.9%	11.2%	17.1%	0.2%	0.2%	0.1%	77.5%	78.8%	74.4%	9.4%	9.8%	8.4%	100.0%	100.0%	100.0%	رام الله والبيرة
Jerusalem Suburbs	10.9%	10.7%	11.7%	0.4%	0.3%	0.6%	78.9%	79.2%	78.0%	9.8%	9.8%	9.7%	100.0%	100.0%	100.0%	ضواحي القدس
Jerusalem	12.4%	10.0%	21.6%	0.7%	0.7%	0.8%	78.6%	81.5%	67.6%	8.2%	7.7%	10.0%	100.0%	100.0%	100.0%	القدس
Bethlehem	11.4%	11.0%	12.0%	1.2%	1.3%	0.8%	79.2%	79.7%	78.3%	8.2%	7.9%	8.9%	100.0%	100.0%	100.0%	بيت لحم
Yatta	6.7%	4.5%	9.5%	0.2%	0.2%	0.1%	85.4%	87.4%	82.8%	7.8%	7.9%	7.6%	100.0%	100.0%	100.0%	يطا
Jericho	8.6%	8.8%	7.9%	0.1%	0.0%	0.4%	85.3%	85.3%	85.2%	6.0%	5.9%	6.6%	100.0%	100.0%	100.0%	اربحا
North Hebron	7.8%	5.9%	10.5%	0.7%	1.0%	0.2%	80.9%	81.2%	80.4%	10.6%	11.9%	8.9%	100.0%	100.0%	100.0%	شمال الخليل
Hebron	8.8%	8.4%	9.5%	0.5%	0.5%	0.7%	80.2%	80.2%	80.2%	10.5%	10.9%	9.6%	100.0%	100.0%	100.0%	الخليل
South Hebron	8.6%	6.2%	12.3%	0.4%	0.4%	0.4%	82.1%	83.5%	80.1%	8.9%	9.9%	7.3%	100.0%	100.0%	100.0%	جنوب الخليل
Gabatya	10.6%	9.7%	11.8%	0.4%	0.3%	0.4%	79.4%	80.0%	78.6%	9.6%	10.0%	9.2%	100.0%	100.0%	100.0%	قباطية
Tubas	9.9%	8.6%	11.6%	0.5%	0.5%	0.5%	79.6%	80.0%	79.1%	10.0%	10.9%	8.8%	100.0%	100.0%	100.0%	طوباس
North Gov.	10.7%	9.4%	13.2%	0.5%	0.6%	0.4%	79.8%	80.7%	78.0%	9.0%	9.3%	8.4%	100.0%	100.0%	100.0%	المحافظات الشمالية
North Gaza	9.9%	6.7%	14.9%	1.9%	1.5%	2.4%	86.4%	90.3%	80.3%	1.8%	1.5%	2.4%	100.0%	100.0%	100.0%	شمال غزة
Khan Younis	8.8%	6.5%	11.9%	0.9%	1.0%	0.8%	88.5%	91.0%	85.1%	1.8%	1.5%	2.2%	100.0%	100.0%	100.0%	خان يونس
Rafah	8.3%	6.3%	11.2%	0.1%	0.0%	0.2%	90.1%	92.5%	86.7%	1.5%	1.2%	1.8%	100.0%	100.0%	100.0%	رفح
Middle Area Dir.	7.9%	5.3%	12.1%	1.4%	0.9%	2.4%	88.8%	92.2%	83.1%	1.9%	1.6%	2.4%	100.0%	100.0%	100.0%	الوسطى
East Gaza	8.8%	6.8%	11.7%	0.3%	0.4%	0.3%	88.5%	90.8%	84.8%	2.5%	2.0%	3.2%	100.0%	100.0%	100.0%	شرق غزة
East Khan Younis	9.8%	6.8%	13.9%	0.6%	0.6%	0.5%	87.8%	90.8%	83.7%	1.8%	1.8%	1.9%	100.0%	100.0%	100.0%	شرق خان يونس
West Gaza	9.3%	7.5%	12.5%	1.9%	1.9%	1.8%	86.1%	88.1%	82.7%	2.6%	2.4%	3.0%	100.0%	100.0%	100.0%	غرب غزة
South Gov.	9.0%	6.6%	12.6%	1.1%	1.0%	1.3%	87.8%	90.6%	83.6%	2.0%	1.8%	2.5%	100.0%	100.0%	100.0%	المحافظات الجنوبية

جدول 35: معدل عدد الطلبة لكل معلم حسب المديرية والجهة المشرفة، 2022/2021

Table 35: Distribution of Average Number of Students per Teacher by Directorate and Supervising Authority, 2021/2022

Directorate	Students per teacher ratio			معدل عدد الطلبة لكل معلم		المديرية
	خاصة Private	وكالة UNRWA	حكومية Government	كلية السلطات All Authorities	كلية المحافظات	
<b>All Governorates</b>	<b>13.0</b>	<b>28.2</b>	<b>17.4</b>	<b>18.5</b>		كلية المحافظات
Jenin	11.3	21.6	14.2	14.2		جنين
South Nablus	13.0	(-)	15.5	15.4		جنوب نابلس
Nablus	12.7	23.2	16.6	16.3		نابلس
Salfit	13.0	(-)	14.8	14.7		سلفيت
Tulkarm	13.0	23.7	15.7	15.9		طولكرم
Qalqilya	10.1	26.3	15.8	15.9		قلقيلية
Birzeit	11.2	21.4	14.3	14.0		بیرزیت
Ramallah & Al-Bireh	11.2	24.8	15.8	14.6		رام الله والبيرة
Jerusalem Suburbs	13.6	23.3	12.8	13.9		ضواحي القدس
Jerusalem	14.7	13.7	9.7	13.1		القدس
Bethlehem	11.4	23.8	15.2	14.6		بيت لحم
Yatta	17.0	(-)	16.1	16.1		يطا
Jericho	14.0	29.7	12.8	15.9		أريحا
North Hebron	13.0	26.0	17.5	18.0		شمال الخليل
Hebron	13.8	20.6	19.4	18.5		الخليل
South Hebron	10.9	21.7	16.0	16.1		جنوب الخليل
Qabatya	15.0	18.9	15.4	15.4		قباطية
Tubas	8.5	23.5	15.9	16.1		طوباس
<b>North Gov.</b>	<b>12.9</b>	<b>23.6</b>	<b>15.7</b>	<b>15.5</b>		المحافظات الشمالية
North Gaza	8.3	28.6	21.8	24.5		شمال غزة
Khan Younis	19.2	28.8	22.4	24.5		خان يونس
Rafah	10.8	29.3	20.7	25.3		رفح
Middle Area Dir.	14.6	29.2	19.5	24.6		الوسطى
East Gaza	14.2	29.2	24.7	25.2		شرق غزة
East Khan Younis	12.6	29.6	20.2	24.0		شرق خان يونس
West Gaza	13.2	29.1	23.3	23.7		غرب غزة
<b>South Gov.</b>	<b>13.4</b>	<b>29.1</b>	<b>22.2</b>	<b>24.5</b>		المحافظات الجنوبية



جدول 36: التوزيع السكاني للمدارس التي تتوفر فيها الغرف التخصصية (مختبر علوم، مختبر حاسوب، ومكتبة) حسب المديرية والجهة المشرفة، 2021/2022

Directorate	Private			UNRWA			Government			All Authorities			المديرية
	مكتبة Library	مختبر حاسوب Computer Lab.	مختبر علوم Science Lab.	مكتبة Library	مختبر حاسوب Computer Lab.	مختبر علوم Science Lab.	مكتبة Library	مختبر حاسوب Computer Lab.	مختبر علوم Science Lab.	مكتبة Library	مختبر حاسوب Computer Lab.	مختبر علوم Science Lab.	
All Governorates	55.75%	71.15%	59.87%	90.64%	93.58%	83.96%	79.71%	76.81%	77.24%	77.50%	77.98%	75.49%	كافة المحافظات
Jenin	55.6%	55.6%	44.4%	83.3%	100.0%	100.0%	78.3%	74.5%	72.0%	76.2%	73.5%	70.2%	جنين
South Nablus	60.0%	40.0%	40.0%	(-)	(-)	(-)	81.4%	80.2%	79.1%	80.2%	78.0%	76.9%	جنوب نابلس
Nablus	55.3%	63.2%	52.6%	86.7%	80.0%	80.0%	78.0%	70.9%	74.2%	74.9%	70.2%	71.1%	نابلس
Salfit	66.7%	100.0%	100.0%	(-)	(-)	(-)	83.8%	79.7%	71.6%	83.1%	80.5%	72.7%	سلفيت
Tulkarm	44.4%	44.4%	33.3%	100.0%	83.3%	83.3%	83.0%	74.5%	73.8%	81.4%	73.1%	71.8%	طولكرم
Qatifiya	27.3%	45.5%	18.2%	66.7%	66.7%	66.7%	83.1%	80.7%	83.1%	76.3%	76.3%	75.3%	قتيبة
Bitzeit	72.7%	90.9%	72.7%	100.0%	100.0%	100.0%	93.1%	84.7%	83.3%	90.5%	85.7%	82.1%	بيزيت
Ramallah & Al-Bireh	77.8%	87.0%	77.8%	90.9%	90.9%	81.8%	89.4%	79.5%	81.8%	86.3%	82.2%	80.7%	رام الله والبيرة
Jerusalem Suburbs	44.4%	69.4%	58.3%	77.8%	77.8%	88.9%	86.5%	71.6%	77.0%	73.1%	71.4%	72.3%	ضواحي القدس
Jerusalem	44.0%	89.3%	67.9%	66.7%	83.3%	66.7%	68.6%	76.5%	72.5%	53.9%	84.4%	69.5%	القدس
Bethlehem	75.0%	66.7%	61.1%	75.0%	75.0%	62.5%	74.0%	74.8%	75.6%	74.3%	73.1%	72.0%	بيت لحم
Yatta	100.0%	100.0%	100.0%	(-)	(-)	(-)	53.8%	52.7%	47.3%	54.8%	53.8%	48.4%	يطا
Jericho	77.8%	66.7%	77.8%	100.0%	100.0%	100.0%	79.2%	87.5%	83.3%	81.6%	84.2%	84.2%	أريحا
North Hebron	66.7%	58.3%	33.3%	66.7%	77.8%	77.8%	82.1%	82.1%	82.1%	79.5%	79.5%	77.2%	شمال الخليل
Hebron	48.9%	51.1%	40.4%	100.0%	100.0%	100.0%	82.8%	82.2%	77.1%	75.2%	75.2%	68.9%	الخليل
South Hebron	25.0%	8.3%	8.3%	62.5%	75.0%	75.0%	58.2%	57.1%	62.1%	56.3%	54.8%	59.4%	جنوب الخليل
Qabalya	33.3%	50.0%	33.3%	75.0%	50.0%	50.0%	83.9%	82.8%	78.5%	80.6%	79.6%	74.8%	قباطية
Tubas	0.0%	50.0%	50.0%	100.0%	66.7%	66.7%	68.1%	66.0%	66.0%	67.3%	65.4%	65.4%	طوباس
North Gov.	55.19%	69.11%	56.71%	81.25%	81.25%	79.17%	77.85%	74.33%	73.91%	74.21%	73.74%	71.25%	المحافظات الشمالية
North Gaza	83.3%	100.0%	66.7%	98.0%	95.9%	87.8%	93.2%	98.6%	95.9%	94.5%	97.7%	91.4%	شمال غزة
Khan Younis	33.3%	83.3%	83.3%	100.0%	96.2%	88.5%	86.5%	82.7%	92.3%	86.9%	86.9%	90.5%	خان يونس
Rafah	100.0%	100.0%	66.7%	95.1%	97.6%	85.4%	97.6%	97.6%	97.6%	96.5%	97.6%	90.6%	رفح
Middle Area Dir.	100.0%	100.0%	100.0%	98.3%	100.0%	90.0%	98.0%	93.9%	95.9%	98.3%	97.4%	93.1%	الوسطى
East Gaza	55.6%	100.0%	88.9%	66.7%	92.6%	77.8%	77.5%	83.1%	85.4%	73.6%	86.4%	84.0%	شرق غزة
East Khan Younis	28.6%	57.1%	57.1%	92.6%	100.0%	85.2%	88.9%	82.2%	93.3%	84.8%	86.1%	87.3%	شرق خان يونس
West Gaza	53.6%	75.0%	78.6%	95.8%	100.0%	81.3%	83.8%	80.0%	88.8%	82.1%	85.3%	84.6%	غرب غزة
South Gov.	59.1%	83.3%	78.8%	93.9%	97.8%	85.6%	87.9%	87.6%	91.8%	87.6%	90.9%	88.5%	المحافظات الجنوبية

جدول 37: التوزيع النسبي للمصدر الرئيسي للمياه، المصدر الرئيسي للكهرباء، والمديرية، 2021/2022

Table 37: Percentage Distribution of Schools by the Main Source of Electricity, Main Source of Water, and Directorate, 2021/2022

(All Authorities)

(كافة سلطات الأشراف)

Directorate	المصدر الرئيس للحصول على الكهرباء		Main Source of Water				المصدر الرئيس للحصول على الماء	المديرية
	مولد خاص Private Generator	الشبكة العامة Public Network	غير ذلك Others	بئر Water Well	تanks Water Tanks	شبكة عامة Water Network		
<b>All Governorates</b>	<b>0.8%</b>	<b>99.2%</b>	<b>0.2%</b>	<b>3.6%</b>	<b>3.2%</b>	<b>93.1%</b>	<b>كافة المحافظات</b>	
Jenin	0.0%	100.0%	1.7%	2.2%	6.6%	89.5%	جنين	
South Nablus	0.0%	100.0%	0.0%	0.0%	0.0%	100.0%	جنوب نابلس	
Nablus	0.0%	100.0%	0.0%	1.3%	0.4%	98.3%	نابلس	
Salfit	0.0%	100.0%	0.0%	0.0%	1.3%	98.7%	سلفيت	
Tulkarm	1.3%	98.7%	0.0%	0.6%	0.0%	99.4%	طولكرم	
Galqilya	1.0%	99.0%	0.0%	0.0%	0.0%	100.0%	قلقيلية	
Birzeit	1.2%	98.8%	0.0%	1.2%	1.2%	97.6%	بیرزیت	
Ramallah & Al-Bireh	1.0%	99.0%	0.5%	0.5%	1.0%	98.0%	رام الله والبيرة	
Jerusalem Suburbs	0.8%	99.2%	0.0%	0.0%	0.8%	99.2%	ضواحي القدس	
Jerusalem	0.7%	99.3%	0.0%	0.0%	0.7%	99.3%	القدس	
Bethlehem	0.6%	99.4%	0.6%	2.3%	1.1%	96.0%	بيت لحم	
Yatta	7.5%	92.5%	0.0%	28.0%	28.0%	44.1%	يطا	
Jericho	5.3%	94.7%	2.6%	0.0%	5.3%	92.1%	أريحا	
North Hebron	0.0%	100.0%	0.0%	2.4%	0.0%	97.6%	شمال الخليل	
Hebron	1.0%	99.0%	0.0%	11.2%	7.3%	81.6%	الخليل	
South Hebron	0.5%	99.5%	0.0%	10.2%	15.2%	74.6%	جنوب الخليل	
Gabalya	0.0%	100.0%	0.0%	0.0%	1.9%	98.1%	قباطية	
Tubas	3.8%	96.2%	0.0%	0.0%	1.9%	98.1%	طوباس	
<b>North Gov.</b>	<b>1.0%</b>	<b>99.0%</b>	<b>0.3%</b>	<b>3.6%</b>	<b>4.1%</b>	<b>92.0%</b>	<b>المحافظات الشمالية</b>	
North Gaza	0.0%	100.0%	0.0%	1.6%	0.0%	98.4%	شمال غزة	
Khan Younis	0.0%	100.0%	0.0%	7.1%	0.0%	92.9%	خان يونس	
Rafah	0.0%	100.0%	0.0%	0.0%	0.0%	100.0%	رفح	
Middle Area Dir.	0.9%	99.1%	0.0%	2.6%	0.9%	96.6%	الوسطى	
East Gaza	0.0%	100.0%	0.0%	5.6%	0.0%	94.4%	شرق غزة	
East Khan Younis	0.0%	100.0%	0.0%	5.1%	0.0%	94.9%	شرق خان يونس	
West Gaza	0.6%	99.4%	0.0%	3.2%	0.6%	96.2%	غرب غزة	
<b>South Gov.</b>	<b>0.3%</b>	<b>99.7%</b>	<b>0.0%</b>	<b>3.5%</b>	<b>0.3%</b>	<b>96.2%</b>	<b>المحافظات الجنوبية</b>	

Table38: Percentage Distribution of Schools That has access to Internet by Directorate, Supervising Authority and School level, 2021/ 2022

Directorate	Private			UNRWA			Government			All Authorities			المديرية
	مجموع Total	ثانوية Secondary	أساسية Basic	مجموع Total	ثانوية Secondary	أساسية Basic	مجموع Total	ثانوية Secondary	أساسية Basic	مجموع Total	ثانوية Secondary	أساسية Basic	
All Governorates	97.6%	99.3%	96.8%	100.0%	100.0%	100.0%	98.8%	99.4%	98.3%	98.8%	99.4%	98.4%	كافة المحافظات
Jenin	94.4%	100.0%	92.3%	100.0%	(-)	100.0%	99.4%	100.0%	98.6%	98.9%	100.0%	97.8%	جنين
South Nablus	100.0%	(-)	100.0%	(-)	(-)	(-)	95.3%	100.0%	90.0%	95.6%	100.0%	91.1%	جنوب نابلس
Nablus	100.0%	100.0%	100.0%	100.0%	(-)	100.0%	99.5%	100.0%	99.0%	99.6%	100.0%	99.3%	نابلس
Salfit	100.0%	(-)	100.0%	(-)	(-)	(-)	100.0%	100.0%	100.0%	100.0%	100.0%	100.0%	سلفيت
Tulkarm	100.0%	(-)	100.0%	100.0%	(-)	100.0%	100.0%	100.0%	100.0%	100.0%	100.0%	100.0%	طولكرم
Galqilya	100.0%	100.0%	100.0%	100.0%	(-)	100.0%	97.6%	97.7%	97.4%	97.9%	97.9%	98.0%	غزيرة
Birzeit	100.0%	100.0%	100.0%	100.0%	(-)	100.0%	98.6%	100.0%	96.0%	98.8%	100.0%	97.1%	بیرزیت
Ramallah & Al-Bireh	100.0%	100.0%	100.0%	100.0%	(-)	100.0%	99.2%	98.7%	100.0%	99.5%	99.1%	100.0%	رام الله والبيرة
Jerusalem Suburbs	88.9%	66.7%	90.9%	100.0%	(-)	100.0%	98.6%	100.0%	97.2%	95.8%	97.6%	94.9%	ضواحي القدس
Jerusalem	97.6%	100.0%	94.7%	100.0%	100.0%	100.0%	98.0%	100.0%	96.7%	97.9%	100.0%	95.8%	القدس
Bethlehem	100.0%	100.0%	100.0%	100.0%	(-)	100.0%	99.2%	98.5%	100.0%	99.4%	98.8%	100.0%	بيت لحم
Yatta	100.0%	(-)	100.0%	(-)	(-)	(-)	95.6%	97.2%	94.5%	95.7%	97.2%	94.7%	يطا
Jericho	100.0%	100.0%	100.0%	100.0%	(-)	100.0%	95.8%	92.9%	100.0%	97.4%	93.8%	100.0%	أريحا
North Hebron	100.0%	(-)	100.0%	100.0%	(-)	100.0%	95.3%	100.0%	92.2%	96.1%	100.0%	94.1%	شمال الخليل
Hebron	91.5%	100.0%	90.2%	100.0%	(-)	100.0%	100.0%	100.0%	100.0%	98.1%	100.0%	97.4%	الخليل
South Hebron	100.0%	100.0%	100.0%	100.0%	(-)	100.0%	98.9%	98.6%	99.1%	99.0%	98.6%	99.2%	جنوب الخليل
Qabalya	100.0%	100.0%	100.0%	100.0%	(-)	100.0%	100.0%	100.0%	100.0%	100.0%	100.0%	100.0%	قنيطرة
Tubas	100.0%	100.0%	100.0%	100.0%	(-)	100.0%	95.7%	100.0%	92.3%	96.2%	100.0%	93.3%	طوباس
North Gov.	97.2%	99.2%	96.2%	100.0%	100.0%	100.0%	98.6%	99.3%	97.9%	98.4%	99.3%	97.7%	المحافظات الشمالية
North Gaza	100.0%	100.0%	100.0%	100.0%	(-)	100.0%	100.0%	100.0%	100.0%	100.0%	100.0%	100.0%	شمال غزة
Khan Younis	100.0%	(-)	100.0%	100.0%	(-)	100.0%	100.0%	100.0%	100.0%	100.0%	100.0%	100.0%	خان يونس
Rafah	100.0%	100.0%	100.0%	100.0%	(-)	100.0%	100.0%	100.0%	100.0%	100.0%	100.0%	100.0%	رفح
Middle Area Dir.	100.0%	100.0%	100.0%	100.0%	(-)	100.0%	100.0%	100.0%	100.0%	100.0%	100.0%	100.0%	الوسطى
East Gaza	100.0%	100.0%	100.0%	100.0%	(-)	100.0%	100.0%	100.0%	100.0%	100.0%	100.0%	100.0%	شرق غزة
East Khan Younis	100.0%	100.0%	100.0%	100.0%	(-)	100.0%	100.0%	100.0%	100.0%	100.0%	100.0%	100.0%	شرق خان يونس
West Gaza	100.0%	100.0%	100.0%	100.0%	(-)	100.0%	100.0%	100.0%	100.0%	100.0%	100.0%	100.0%	غرب غزة
South Gov.	100.0%	100.0%	100.0%	100.0%	(-)	100.0%	100.0%	100.0%	100.0%	100.0%	100.0%	100.0%	المحافظات الجنوبية

جدول 39: معدل عدد الطلبة لكل جهاز حاسوب حسب المديرية والجهة المشرفة، 2022/2021

Table 39: Distribution of Average Number of Students per Computer by Directorate and Supervising Authority, 2021/2022

Directorate	Students Per Computer			معدل طالب لكل حاسوب	All Authorities	المديرية
	خاصة Private	وكالة UNRWA	حكومية Government			
<b>All Governorates</b>	<b>12.8</b>	<b>46.0</b>	<b>17.2</b>	<b>19.6</b>	<b>19.6</b>	كافة المحافظات
Jenin	16.4	17.1	11.6	12.0	12.0	جنين
South Nablus	19.4	(-)	13.0	13.1	13.1	جنوب نابلس
Nablus	20.3	20.3	13.9	15.1	15.1	نابلس
Salfit	11.6	(-)	12.0	12.0	12.0	سلفيت
Tulkarm	11.0	20.2	12.8	13.0	13.0	طولكرم
Qalqilya	14.8	24.0	11.8	12.3	12.3	قلقيلية
Birzeit	7.6	22.1	12.8	12.0	12.0	بیرزیت
Ramallah & Al-Bireh	11.0	21.8	10.1	10.8	10.8	رام الله والبيرة
Jerusalem Suburbs	16.0	18.9	10.0	11.8	11.8	ضواحي القدس
Jerusalem	9.2	8.6	3.9	6.9	6.9	القدس
Bethlehem	11.0	29.1	13.1	13.1	13.1	بيت لحم
Yatta	22.5	(-)	20.8	20.9	20.9	يطا
Jericho	18.7	23.6	8.5	12.4	12.4	أريحا
North Hebron	16.0	29.7	15.4	16.5	16.5	شمال الخليل
Hebron	25.4	18.8	16.5	17.3	17.3	الخليل
South Hebron	20.4	20.6	23.2	23.0	23.0	جنوب الخليل
Gabatya	18.5	14.7	13.7	14.0	14.0	قطاعية
Tubas	17.7	18.8	13.8	14.1	14.1	طوباس
<b>North Gov.</b>	<b>12.2</b>	<b>21.1</b>	<b>13.1</b>	<b>13.2</b>	<b>13.2</b>	المحافظات الشمالية
North Gaza	13.5	53.4	53.2	52.2	52.2	شمال غزة
Khan Younis	28.1	32.6	52.5	41.3	41.3	خان يونس
Rafah	25.1	72.5	52.7	63.2	63.2	رفح
Middle Area Dir.	14.4	60.0	29.1	42.0	42.0	الوسطى
East Gaza	15.2	62.5	67.5	59.3	59.3	شرق غزة
East Khan Younis	21.1	62.8	46.3	52.3	52.3	شرق خان يونس
West Gaza	17.5	60.1	59.4	49.7	49.7	غرب غزة
<b>South Gov.</b>	<b>17.4</b>	<b>56.5</b>	<b>51.5</b>	<b>50.5</b>	<b>50.5</b>	المحافظات الجنوبية

جدول 40: التوزيع السكاني للمدارس حسب توفر مرافق وشروط الطلبة المعاقين، حسب المديرية و الجهة المشرفة، 2021/2022  
 Table 40: Percentage Distribution of Schools by Availability of Toilet and Rails for Disabled Students by Directorate and Supervising Authority, 2021/2022

Directorate	توفر مرافق الطلبة ذوي الاعاقة				المديرية
	Stairs for Disabled Students	وكالة UNRWA	حكومة Government	كافة السلطات All Authorities	
All Governorates	خاصة Private	وكالة UNRWA	حكومة Government	كافة السلطات All Authorities	كافة المحافظات
Jenin	44.4%	16.7%	58.6%	55.8%	جنين
South Nablus	0.0%	(-)	46.5%	44.0%	جنوب نابلس
Nablus	31.6%	40.0%	53.3%	48.9%	نابلس
Salfit	33.3%	(-)	36.5%	36.4%	سلفيت
Tulkarm	44.4%	83.3%	69.5%	67.9%	طولكرم
Qalqilya	18.2%	66.7%	53.0%	49.5%	قلقيلية
Birzeit	36.4%	0.0%	61.1%	57.1%	بیرزيت
Ramallah & Al-Bireh	24.1%	72.7%	55.3%	46.7%	رام الله والبيرة
Jerusalem Suburbs	11.1%	55.6%	36.5%	30.3%	ضواحي القدس
Jerusalem	20.2%	16.7%	25.5%	22.0%	القدس
Bethlehem	36.1%	87.5%	64.9%	57.7%	بيت لحم
Yatta	0.0%	(-)	44.0%	43.0%	يطا
Jericho	33.3%	100.0%	66.7%	63.2%	أريحا
North Hebron	25.0%	55.6%	65.1%	59.8%	شمال الخليل
Hebron	6.4%	50.0%	54.8%	43.7%	الخليل
South Hebron	16.7%	37.5%	53.7%	50.3%	جنوب الخليل
Gabatya	16.7%	50.0%	57.0%	53.4%	قطافية
Tubas	50.0%	100.0%	66.0%	67.3%	طوباس
<b>North Gov.</b>	<b>23.0%</b>	<b>56.3%</b>	<b>54.8%</b>	<b>49.2%</b>	<b>المحافظات الشمالية</b>
North Gaza	50.0%	81.6%	94.5%	87.5%	شمال غزة
Khan Younis	16.7%	69.2%	92.3%	79.8%	خان يونس
Rafiah	100.0%	73.2%	75.6%	75.3%	رفح
Middle Area Dir.	42.9%	76.7%	91.8%	81.0%	الوسطى
East Gaza	44.4%	74.1%	75.3%	72.8%	شرق غزة
East Khan Younis	42.9%	44.4%	91.1%	70.9%	شرق خان يونس
West Gaza	35.7%	58.3%	85.0%	67.9%	غرب غزة
<b>South Gov.</b>	<b>40.9%</b>	<b>69.8%</b>	<b>86.0%</b>	<b>76.3%</b>	<b>المحافظات الجنوبية</b>

جدول 41: توزيع معدل (طلاب لكل مشربية) ومعدل (طلاب لكل مرحاض) ومعدل (طلاب لكل مغسلة) حسب المديرية والجهة المشرفة، 2021/2022  
 Table 41: Distribution of Average of (Students per Faucet), (Students per Toilet), and (Students per washbasin) by Directorate and Supervising Authority, 2021/2022

Directorate	Students per Washbasin				Students per Toilet				Students Per Faucet				المديرية
	خاصة Private	وكالة UNRWA	حكومة Government	كافة السلطات All	خاصة Private	وكالة UNRWA	حكومة Government	كافة السلطات All	خاصة Private	وكالة UNRWA	حكومة Government	كافة السلطات All	
All Governorates	26.7	51.5	62.6	52.9	22.7	44.8	38.7	37.4	27.1	52.1	41.2	41.3	كافة المحافظات
Jenin	21.8	26.8	52.8	46.3	19.2	17.3	36.0	32.4	23.0	12.6	32.5	29.6	جنين
South Nablus	26.1	(-)	55.3	53.7	19.9	(-)	37.6	36.7	21.1	(-)	30.4	30.0	جنوب نابلس
Nablus	29.9	45.0	58.3	49.3	20.7	29.7	37.3	32.3	22.7	29.7	33.9	31.0	نابلس
Salfit	20.1	(-)	50.2	48.0	22.1	(-)	32.2	31.8	20.8	(-)	31.6	31.1	سلفيت
Tulkarm	25.1	94.0	54.8	54.0	24.0	47.0	34.1	34.2	22.6	25.1	26.9	26.6	طولكرم
Qalqilya	20.3	53.4	48.3	46.4	14.6	32.0	34.6	32.9	14.4	33.7	23.7	23.7	قلقيلية
Bitzeit	19.2	103.3	53.4	45.2	18.2	103.3	32.9	30.7	37.9	77.5	33.8	34.7	بيرزيت
Ramallah & Al-Bireh	24.6	36.9	52.8	39.5	22.2	33.0	34.4	30.0	26.6	28.1	37.3	32.9	رام الله والبيرة
Jerusalem Suburbs	25.7	45.0	48.3	39.5	25.3	31.2	31.0	29.4	24.4	24.8	31.5	28.5	ضواحي القدس
Jerusalem	33.4	22.1	37.3	33.9	24.1	16.5	27.2	24.5	32.5	13.3	24.2	29.3	القدس
Bethlehem	23.7	32.9	54.6	42.1	23.0	34.1	36.9	32.8	26.7	38.6	37.3	34.7	بيت لحم
Yatta	57.3	(-)	70.4	70.1	31.5	(-)	43.6	43.2	16.6	(-)	40.2	38.9	يطا
Jericho	32.3	69.6	40.2	43.4	31.0	38.9	26.9	30.7	31.3	39.7	19.8	25.9	الريحا
North Hebron	34.6	52.8	60.7	58.0	24.4	39.2	40.0	39.0	23.1	44.2	39.4	39.0	شمال الخليل
Hebron	41.9	90.8	74.8	68.0	28.0	24.8	45.4	41.6	25.8	21.8	51.6	45.0	الخليل
South Hebron	23.3	36.4	60.3	56.4	19.7	57.8	41.4	41.2	16.3	45.6	38.6	37.9	جنوب الخليل
Qabatya	33.6	16.5	54.7	49.8	34.2	19.2	35.1	34.2	30.2	18.5	35.0	33.8	قباطية
Tubas	28.8	30.0	56.1	51.6	13.5	27.1	37.5	35.5	32.9	26.1	31.1	30.6	طوباس
North Gov.	28.7	42.3	56.4	48.5	23.3	32.3	36.9	33.7	26.9	28.9	34.4	32.6	المحافظات الشمالية
North Gaza	15.8	61.5	72.6	64.9	11.0	49.3	40.4	43.6	18.7	53.8	65.4	58.0	شمال غزة
Khan Younis	12.9	49.3	71.8	55.2	12.0	47.2	41.6	41.0	19.2	55.9	72.1	60.7	خان يونس
Rafah	9.8	56.4	94.2	62.7	13.7	54.9	41.6	48.4	20.9	57.3	66.1	59.2	رفح
Middle Area Dir.	11.6	47.3	64.8	48.1	13.8	45.0	39.4	40.9	34.5	66.9	58.4	62.5	الوسطى
East Gaza	21.2	50.6	95.0	70.1	20.6	48.7	49.3	46.9	29.1	64.1	76.0	68.8	شرق غزة
East Khan Younis	18.8	59.5	70.5	60.4	15.0	48.2	35.7	40.0	26.8	73.7	57.3	63.2	شرق خان يونس
West Gaza	25.9	51.4	92.1	60.0	28.6	43.5	47.3	43.4	31.8	55.2	91.3	64.2	غرب غزة
South Gov.	19.0	53.3	80.6	59.7	19.6	47.8	43.1	43.5	28.4	59.8	70.8	62.3	المحافظات الجنوبية

جدول 42: التوزيع النسبي للمدارس حسب طريقة التخلص من المياه العادمة والمديرية، 2021/2022  
 Table 42: Percentage Distribution of Schools by Wastewater Disposal Method and Directorate, 2021/2022

(All Authorities)

(كافة سلطات الاشراف)

Directorate	Wastewater Disposal Method			طريقة التخلص من المياه العادمة شبكة صرف صحي عامة General Wastewater Network	المديرية
	غير ذلك Other	حفرة صماء Tight Cesspit	حفرة امتصاصية Porous Cesspit		
<b>All Governorates</b>	<b>0.5%</b>	<b>12.9%</b>	<b>35.9%</b>	<b>50.7%</b>	<b>كافة المحافظات</b>
Jenin	1.7%	21.5%	49.2%	27.6%	جنين
South Nablus	2.2%	28.6%	63.7%	5.5%	جنوب نابلس
Nablus	0.0%	8.5%	21.3%	70.2%	نابلس
Salfit	2.6%	16.9%	61.0%	19.5%	سلفيت
Tulkarm	0.6%	16.7%	28.8%	53.8%	طولكرم
Galqilya	0.0%	17.5%	34.0%	48.5%	قلقيلية
Birzeit	1.2%	25.0%	61.9%	11.9%	بیرزيت
Ramallah & Al-Bireh	0.0%	12.2%	46.2%	41.6%	لحم الله والبيرة
Jerusalem Suburbs	2.5%	8.4%	52.1%	37.0%	صواحي القدس
Jerusalem	0.0%	0.0%	11.3%	88.7%	القدس
Bethlehem	1.1%	15.4%	46.9%	36.6%	بيت لحم
Yatta	0.0%	21.5%	75.3%	3.2%	يطا
Jericho	0.0%	5.3%	44.7%	50.0%	أريحا
North Hebron	0.8%	18.1%	61.4%	19.7%	شمال الخليل
Hebron	0.0%	3.9%	22.8%	73.3%	الخليل
South Hebron	0.0%	24.4%	71.1%	4.6%	جنوب الخليل
Qabatya	0.0%	50.5%	37.9%	11.7%	قباطية
Tubas	1.9%	34.6%	44.2%	19.2%	طوباس
<b>North Gov.</b>	<b>0.7%</b>	<b>16.6%</b>	<b>43.9%</b>	<b>38.8%</b>	<b>المحافظات الشمالية</b>
North Gaza	0.0%	1.6%	4.7%	93.8%	شمال غزة
Khan Younis	0.0%	1.2%	19.0%	79.8%	خان يونس
Rafah	0.0%	0.0%	10.6%	89.4%	رفح
Middle Area Dir.	0.0%	1.7%	2.6%	95.7%	الوسطى
East Gaza	0.0%	0.0%	2.4%	97.6%	شرق غزة
East Khan Younis	0.0%	7.6%	67.1%	25.3%	شرق خان يونس
West Gaza	0.0%	0.0%	0.0%	100.0%	غرب غزة
<b>South Gov.</b>	<b>0.0%</b>	<b>1.4%</b>	<b>11.6%</b>	<b>86.9%</b>	<b>المحافظات الجنوبية</b>

جدول 43: توزيع الطلبة ذوي الإعاقة في المدارس الحكومية حسب نوع الإعاقة والمديرية وبنس الطلاب للعالم الدراسي 2021/2022

Table 43: Distribution of Disabled Students in Governmental Schools by Type of Disability, Directorate and Gender, 2021/2022

Directorate	Mental متلازمة تورنر+ متلازمة تايلور + متلازمة كلفيل			Physical جذبية			Articulation اضطرابات النطق Disorders			Hard of Hearing سبعية جذبية			Deaf سبعية كلية			Visual Impairment بصرية جذبية			Blind عمى كلية			Grand Total			المجموع العام	المديرية
	كلا الجنسين Both	أنثى Female	ذكر Male	كلا الجنسين Both	أنثى Female	ذكر Male	كلا الجنسين Both	أنثى Female	ذكر Male	كلا الجنسين Both	أنثى Female	ذكر Male	كلا الجنسين Both	أنثى Female	ذكر Male	كلا الجنسين Both	أنثى Female	ذكر Male	كلا الجنسين Both	أنثى Female	ذكر Male	كلا الجنسين Both	أنثى Female	ذكر Male		
All Governorates	1,045	528	517	1,043	1,025	1,043	2,683	1,197	1,486	1,272	661	611	237	124	113	1,861	934	927	124	67	57	9,290	4,554	4,736	كافة المحافظات	
Jenin	67	29	38	92	41	51	120	49	71	37	18	19	7	3	4	76	33	43	3	2	1	402	175	227	جنين	
South Nablus	61	32	29	58	26	32	99	46	53	52	22	30	6	3	3	80	35	45	2	2	0	358	166	192	جنوب نابلس	
Nablus	164	86	78	141	71	70	112	55	57	102	53	49	21	12	9	96	57	39	1	0	1	637	334	303	نابلس	
Salfit	24	7	17	33	22	11	54	26	28	19	13	6	0	0	0	25	10	15	4	3	1	159	81	78	سلفيت	
Tulkarm	101	51	50	151	71	80	212	127	85	62	35	27	5	2	3	138	61	77	2	2	0	671	349	322	طولكرم	
Qalqilya	50	23	27	92	42	50	104	51	53	33	23	10	0	0	0	43	24	19	2	0	2	324	163	161	قلقيلية	
Birzeit	17	8	9	17	9	8	22	10	12	9	6	3	0	0	0	25	12	13	1	0	1	91	45	46	بیرزيت	
Ramallah & Al-Bireh	37	16	21	32	14	18	56	29	27	11	8	3	4	1	3	37	28	9	1	1	0	178	97	81	رام الله والبيرة	
Jersusalem Suburbs	12	4	8	31	17	14	14	7	7	22	12	10	0	0	0	9	2	7	1	0	1	89	42	47	ضواحي القدس	
Jersusalem	5	3	2	15	8	7	15	2	13	9	5	4	2	1	1	37	20	17	1	1	0	84	40	44	القدس	
Bethlehem	46	24	22	126	58	68	160	58	102	106	47	59	7	2	5	170	75	95	2	2	0	617	266	351	بيت لحم	
Yatta	35	18	17	54	25	29	81	39	42	41	16	25	3	3	0	61	23	38	5	4	1	280	128	152	يافا	
Jericho	25	8	17	21	10	11	15	9	6	6	3	3	0	0	0	15	10	5	0	0	0	82	40	42	أريحا	
North Hebron	28	6	22	97	26	71	144	44	100	81	46	35	4	3	1	82	25	57	5	2	3	441	152	289	شمال الخليل	
Hebron	190	120	70	167	72	95	260	124	136	104	55	49	2	2	0	122	51	71	6	3	3	851	427	424	الخليل	
South Hebron	26	8	18	90	44	46	139	67	72	39	22	17	5	2	3	119	66	53	6	2	4	424	211	213	جنوب الخليل	
Gabariya	87	44	43	93	50	43	104	45	59	46	23	23	3	2	1	72	36	36	4	0	4	409	200	209	غابرية	
Tubas	44	22	22	49	22	27	26	6	20	33	16	17	4	3	1	31	16	15	5	3	2	192	88	104	طوبس	
North Gov.	1,019	509	510	1,359	628	731	1,737	794	943	812	423	389	73	39	34	1,238	584	654	51	27	24	6,289	3,004	3,285	المحافظات الشمالية	
North Gaza	7	4	3	191	118	73	230	89	141	87	45	42	0	0	0	202	121	81	0	0	0	717	377	340	شمال غزة	
Khan Younis	6	5	1	84	0	37	114	31	83	83	44	39	0	0	0	89	54	35	0	0	0	376	181	195	خان يونس	
Ramah	6	5	1	140	79	61	166	68	98	89	42	47	0	0	0	107	43	64	0	0	0	508	237	271	رفح	
Middle Area Dir.	3	2	1	81	49	32	33	15	18	27	18	9	164	85	79	38	26	12	73	40	33	255	235	184	الوسطى	
East Gaza	1	0	1	102	53	49	84	26	58	63	30	33	0	0	0	66	35	31	0	0	0	316	144	172	شرق غزة	
East Khan Younis	0	0	0	66	49	17	51	24	27	42	22	20	0	0	0	50	29	21	0	0	0	209	124	85	شرق خان يونس	
West Gaza	3	3	0	45	20	25	268	150	118	69	37	32	0	0	0	71	42	29	0	0	0	0	0	204	غرب غزة	
South Gov.	26	19	7	709	415	294	946	403	543	460	238	222	164	85	79	623	350	273	73	40	33	3,001	1,550	1,451	المحافظات الجنوبية	



جدول 44 : توزيع الطلبة ذوي الإعاقات ذوي العلاقات في المدارس الحكومية حسب نوع الإعاقة والصف وجنس الطالب في مديريات المحافظات الشمالية والجنوبية، 2022/2021

Table 44 : Distribution of Disabled Students in Governmental Schools by Type of Disability, Grade and Gender in North and South Gov.Dir 2021/2022

Governorate	Grade	Mental مخاطبة ذوات + توحد عقلية			Physical جسدية			Articulation Disorders اضطرابات الخط			Hard of Hearing صعوبة سَمْعية			Deaf صعوبة كَلِمية			Visual Impairment بصرية جارية			Blind بصرية كَلِمية			Grand Total			المجموع الصف	الصف
		كلا الجنسين Both	أنثى Female	ذكر Male	كلا الجنسين Both	أنثى Female	ذكر Male	كلا الجنسين Both	أنثى Female	ذكر Male	كلا الجنسين Both	أنثى Female	ذكر Male	كلا الجنسين Both	أنثى Female	ذكر Male	كلا الجنسين Both	أنثى Female	ذكر Male	كلا الجنسين Both	أنثى Female	ذكر Male					
North Gov.	1 <sup>st</sup>	80	36	44	114	67	47	291	104	187	49	23	26	4	2	2	97	38	59	2	0	2	637	250	387	الأولى الابتدائي	
	2 <sup>nd</sup>	128	55	73	99	44	55	260	105	155	67	24	43	5	1	4	101	41	60	0	0	0	660	270	390	الثاني الابتدائي	
	3 <sup>rd</sup>	141	64	77	102	51	51	263	125	138	70	39	31	5	3	2	133	55	78	0	0	0	714	337	377	الثالث الابتدائي	
	4 <sup>th</sup>	113	41	72	103	39	64	208	102	106	82	40	42	12	5	7	110	56	54	1	1	0	629	284	345	الرابع الابتدائي	
	5 <sup>th</sup>	97	39	58	121	55	66	163	67	96	84	26	58	6	5	1	117	54	63	0	0	0	588	246	342	خامس الابتدائي	
	6 <sup>th</sup>	102	43	59	112	48	64	129	57	72	67	31	36	4	2	2	101	48	53	0	0	0	515	229	286	سادس الابتدائي	
	7 <sup>th</sup>	90	51	39	144	67	77	118	55	63	92	53	39	10	6	4	84	44	40	2	2	0	540	278	262	سابع الابتدائي	
	8 <sup>th</sup>	90	52	38	116	47	69	94	51	43	56	27	29	1	1	1	118	69	49	4	2	2	479	249	230	الثامن الابتدائي	
	9 <sup>th</sup>	69	48	21	129	66	63	86	55	31	72	47	25	9	4	5	114	47	67	11	6	5	490	273	217	تاسع الابتدائي	
	10 <sup>th</sup>	55	40	15	114	56	58	52	24	28	74	42	32	5	3	2	101	41	60	6	4	2	407	210	197	العاشق	
1 <sup>st</sup> Sec.	34	25	9	122	69	53	42	25	17	53	40	13	8	4	4	87	39	48	13	7	6	359	209	150	الحادي عشر		
2 <sup>nd</sup> Sec.	20	15	5	83	39	44	31	24	7	46	31	15	4	3	1	75	52	23	12	5	7	271	169	102	الثاني عشر		
<b>Total</b>	<b>1,019</b>	<b>509</b>	<b>510</b>	<b>1,359</b>	<b>628</b>	<b>731</b>	<b>1,737</b>	<b>794</b>	<b>943</b>	<b>812</b>	<b>423</b>	<b>389</b>	<b>73</b>	<b>39</b>	<b>34</b>	<b>1,238</b>	<b>584</b>	<b>654</b>	<b>51</b>	<b>27</b>	<b>24</b>	<b>6,289</b>	<b>3,004</b>	<b>3,285</b>	<b>المجموع العام</b>		
South Gov.	1 <sup>st</sup>	7	5	2	47	22	25	184	79	105	22	11	11	0	0	0	35	17	18	0	0	0	295	134	161	الأولى الابتدائي	
	2 <sup>nd</sup>	2	0	2	54	30	24	171	91	80	31	17	14	0	0	0	48	30	18	0	0	0	306	168	138	الثاني الابتدائي	
	3 <sup>rd</sup>	4	4	0	50	27	23	106	33	73	39	19	20	0	0	0	42	21	21	0	0	0	241	104	137	الثالث الابتدائي	
	4 <sup>th</sup>	0	0	0	56	26	30	88	29	59	34	19	15	0	0	0	29	11	18	0	0	0	207	85	122	الرابع الابتدائي	
	5 <sup>th</sup>	6	6	0	66	39	27	98	44	54	45	22	23	0	0	0	40	15	25	0	0	0	255	126	129	خامس الابتدائي	
	6 <sup>th</sup>	1	0	1	65	45	20	85	28	57	50	26	24	0	0	0	50	32	18	0	0	0	251	131	120	سادس الابتدائي	
	7 <sup>th</sup>	3	2	1	59	35	24	68	34	34	55	29	26	0	0	0	61	33	28	18	10	8	264	143	121	سابع الابتدائي	
	8 <sup>th</sup>	1	0	1	48	31	17	66	20	46	33	14	19	0	0	0	48	20	28	10	5	5	206	90	116	الثامن الابتدائي	
	9 <sup>th</sup>	0	0	0	46	28	0	32	16	16	33	15	18	0	0	0	38	24	14	17	11	6	166	94	72	تاسع الابتدائي	
	10 <sup>th</sup>	0	0	0	80	45	35	21	10	11	47	29	18	47	20	27	86	60	26	12	5	7	293	169	124	العاشق	
1 <sup>st</sup> Sec.	2	2	0	74	47	27	17	14	3	38	24	14	62	32	30	73	48	25	16	9	7	282	176	106	الحادي عشر		
2 <sup>nd</sup> Sec.	0	0	0	64	40	24	10	5	5	33	13	20	55	33	22	73	39	34	0	0	0	235	130	105	الثاني عشر		
<b>Total</b>	<b>26</b>	<b>19</b>	<b>7</b>	<b>709</b>	<b>415</b>	<b>294</b>	<b>946</b>	<b>403</b>	<b>543</b>	<b>460</b>	<b>238</b>	<b>222</b>	<b>164</b>	<b>85</b>	<b>79</b>	<b>623</b>	<b>350</b>	<b>273</b>	<b>73</b>	<b>40</b>	<b>33</b>	<b>3,001</b>	<b>1,550</b>	<b>1,451</b>	<b>المجموع العام</b>		

جدول 45: توزيع مراكز المرشدين التربويين ونسبة المدارس المغطاة بالارشاد ومدى طلاب اكل مرشد، حسب المديرية والجهة المشرفة، 2021/2022  
 Table 45 : Distribution of Counselors Position, Percentage of Schools covered by Counselors, and (Students/Counselor) by Directorate, Supervising Authority,2021/2022

Directorate	خاصة			حكومية			جميع السلطات			المديرية			
	معدل طالب اكل مرشد	نسبة المدارس المغطاة بالارشاد	عدد المرشدين	معدل طالب اكل مرشد	نسبة المدارس المغطاة بالارشاد	عدد المرشدين	معدل طالب اكل مرشد	نسبة المدارس المغطاة بالارشاد	عدد المرشدين				
<b>All Governorates</b>	<b>343</b>	<b>79.2%</b>	<b>383</b>	<b>1064</b>	<b>80.2%</b>	<b>315</b>	<b>499</b>	<b>74.3%</b>	<b>1788</b>	<b>546</b>	<b>75.7%</b>	<b>2486</b>	
Jenin	226	88.9%	15	371	100.0%	6	489	58.0%	89	447	62.4%	110	جنين
South Nablus	190	80.0%	4	(-)	(-)	(-)	478	65.1%	56	459	65.9%	60	جنوب نابلس
Nablus	340	94.7%	37	534	93.3%	14	528	59.9%	109	485	67.7%	160	نابلس
Salfit	228	100.0%	3	(-)	(-)	(-)	368	78.4%	58	361	79.2%	61	سلفيت
Tulkarm	528	33.3%	3	729	66.7%	4	490	63.8%	88	501	62.2%	95	طركم
Qalqilya	207	45.5%	5	640	100.0%	3	453	74.7%	62	443	72.2%	70	قلقيلية
Birzeit	244	100.0%	11	620	100.0%	1	499	72.2%	43	451	76.2%	55	بيرزيت
Ramallah & Al-Bireh	328	94.4%	56	664	72.7%	8	532	73.5%	86	463	79.2%	150	رام الله والبيرة
Jerusalem Suburbs	218	86.1%	32	552	77.8%	7	281	83.8%	65	280	84.0%	104	ضواحي القدس
Jerusalem	380	90.5%	89	324	50.0%	3	197	98.0%	54	311	91.5%	146	القدس
Bethlehem	299	83.3%	37	879	50.0%	4	463	69.5%	91	430	71.4%	132	بيت لحم
Yatta	630	100.0%	1	(-)	(-)	(-)	510	68.1%	53	513	68.8%	54	يطا
Jericho	310	100.0%	10	1061	80.0%	4	308	87.5%	21	395	89.5%	35	الريحا
North Hebron	217	83.3%	8	890	77.8%	7	523	71.7%	76	524	73.2%	91	شمال الخليل
Hebron	283	91.5%	38	545	100.0%	2	721	62.4%	98	598	69.4%	138	الخليل
South Hebron	127	83.3%	9	647	62.5%	5	497	62.1%	108	476	63.5%	122	جنوب الخليل
Gabalya	362	100.0%	5	0	0.0%	0	458	73.1%	68	464	71.8%	73	قباطية
Tubas	230	50.0%	1	470	100.0%	3	419	76.6%	36	418	76.9%	40	طوباس
<b>North Gov.</b>	<b>309</b>	<b>87.8%</b>	<b>364</b>	<b>647</b>	<b>74.0%</b>	<b>71</b>	<b>478</b>	<b>68.6%</b>	<b>1261</b>	<b>449</b>	<b>72.1%</b>	<b>1696</b>	<b>المحافظات الشمالية</b>
North Gaza	728	16.7%	1	1426	73.5%	37	588	100.0%	84	843	85.9%	122	شمال غزة
Khan Younis	0	0.0%	0	971	96.2%	27	570	100.0%	64	707	91.7%	91	خان يونس
Rafah	628	33.3%	1	1214	95.1%	40	485	97.6%	54	794	94.1%	95	رفح
Middle Area Dir.	713	42.9%	3	1012	88.3%	58	462	98.0%	66	719	89.7%	127	الوسطى
East Gaza	1039	33.3%	3	1205	70.4%	21	603	100.0%	107	709	88.8%	131	شرق غزة
East Khan Younis	685	28.6%	2	1275	77.8%	24	415	100.0%	58	667	86.1%	84	شرق خان يونس
West Gaza	1060	28.6%	9	1271	75.0%	37	621	98.8%	94	821	78.8%	140	غرب غزة
<b>South Gov.</b>	<b>1008</b>	<b>27.3%</b>	<b>19</b>	<b>1185</b>	<b>82.4%</b>	<b>244</b>	<b>549</b>	<b>99.3%</b>	<b>527</b>	<b>757</b>	<b>87.1%</b>	<b>790</b>	<b>المحافظات الجنوبية</b>

جدول 46: توزيع رياض الأطفال الحكومية حسب المديرية والمالكية والجنس 2021/2022

Table 46: Distribution of Kindergartens by Directorate, Ownership and Gender, in Governmental Kindergartens 2021/2022

Directorate	Owned+Rented				Rented				Owned				Grand Total				المديرية
	مجموع Total	مختلطة Co-ed	إناث Female	ذكور Male	مجموع Total	مختلطة Co-ed	إناث Female	ذكور Male	مجموع Total	مختلطة Co-ed	إناث Female	ذكور Male	مجموع Total	مختلطة Co-ed	إناث Female	ذكور Male	
All Governorates	0	0	0	0	18	14	2	2	379	325	28	26	397	339	30	28	كافة المحافظات
Jenin	0	0	0	0	0	0	0	0	25	25	0	0	25	25	0	0	جنين
Nablus	0	0	0	0	0	0	0	0	21	19	2	0	21	19	2	0	جنوب نابلس
South Nablus	0	0	0	0	1	1	0	0	23	23	0	0	24	24	0	0	نابلس
Salfet	0	0	0	0	0	0	0	0	20	11	5	4	20	11	5	4	سلفيت
Tulkarm	0	0	0	0	0	0	0	0	24	20	0	4	24	20	0	4	طولكرم
Qalqilya	0	0	0	0	0	0	0	0	20	20	0	0	20	20	0	0	قلقيلية
Birzeit	0	0	0	0	1	1	0	0	9	9	0	0	10	10	0	0	بيرزيت
Ramallah & Al-Bireh	0	0	0	0	0	0	0	0	17	17	0	0	17	17	0	0	رام الله والبيرة
Jerusalem Subarbs	0	0	0	0	0	0	0	0	22	20	1	1	22	20	1	1	ضواحي القدس
Jerusalem	0	0	0	0	3	1	2	0	10	8	1	1	13	9	3	1	القدس
Bethlehem	0	0	0	0	2	2	0	0	22	22	0	0	24	24	0	0	بيت لحم
Yatta	0	0	0	0	2	2	0	0	30	29	0	1	32	31	0	1	يطا
Jericho	0	0	0	0	1	0	0	1	9	7	1	1	10	7	1	2	أريحا
North Hebron	0	0	0	0	0	0	0	0	23	19	3	1	23	19	3	1	شمال الخليل
Hebron	0	0	0	0	1	0	0	1	19	9	6	4	20	9	6	5	الخليل
South Hebron	0	0	0	0	5	5	0	0	34	33	0	1	39	38	0	1	جنوب الخليل
Gabatya	0	0	0	0	0	0	0	0	27	13	8	6	27	13	8	6	قباطية
Tubas	0	0	0	0	2	2	0	0	12	12	0	0	14	14	0	0	طوباس
North Gov.	0	0	0	0	18	14	2	2	367	316	27	24	385	330	29	26	المحافظات الشمالية
North Gaza	0	0	0	0	0	0	0	0	2	2	0	0	2	2	0	0	شمال غزة
Khan Younis	0	0	0	0	0	0	0	0	1	0	1	0	1	0	1	0	خانونس
Rafah	0	0	0	0	0	0	0	0	2	1	0	1	2	1	0	1	رفع
Middle Area Dir.	0	0	0	0	0	0	0	0	4	4	0	0	4	4	0	0	الوسطى
East Gaza	0	0	0	0	0	0	0	0	1	1	0	0	1	1	0	0	شرق غزة
East Khan Younis	0	0	0	0	0	0	0	0	2	1	0	1	2	1	0	1	شرق خانونس
West Gaza	0	0	0	0	0	0	0	0	0	0	0	0	0	0	0	0	غرب غزة
South Gov.	0	0	0	0	0	0	0	0	12	9	1	2	12	9	1	2	المحافظات الجنوبية

جدول 47: توزيع رياض الأطفال الخاصة حسب المديرية والملكية والجنس 2021/2022

Table 47: Distribution of Kindergartens by Directorate, Ownership and Gender, Private Kindergartens 2021/2022

Directorate	Owned+Rented				Rented				Owned				Grand Total				المديرية
	مجموع Total	محافظة Co-ed	إناث Female	ذكور Male	مجموع Total	محافظة Co-ed	إناث Female	ذكور Male	مجموع Total	محافظة Co-ed	إناث Female	ذكور Male	مجموع Total	محافظة Co-ed	إناث Female	ذكور Male	
All Governorates	44	44	0	0	872	872	0	0	854	848	6	0	1,770	1,764	6	0	كافة المحافظات
Jenin	3	3	0	0	46	46	0	0	46	46	0	0	95	95	0	0	جنين
Nablus	1	1	0	0	18	18	0	0	26	26	0	0	45	45	0	0	جنوب نابلس
South Nablus	3	3	0	0	77	77	0	0	57	57	0	0	137	137	0	0	نابلس
Salfet	3	3	0	0	26	26	0	0	26	26	0	0	55	55	0	0	سلفيت
Tulkarm	1	1	0	0	29	29	0	0	50	50	0	0	80	80	0	0	طولكرم
Qalqilya	1	1	0	0	23	23	0	0	32	32	0	0	56	56	0	0	قلقيلية
Birzeit	1	1	0	0	21	21	0	0	22	22	0	0	44	44	0	0	بیرزیت
Ramallah & Al-Bireh	2	2	0	0	46	46	0	0	62	61	1	0	110	109	1	0	رام الله والبيرة
Jerusalem Subarbs	2	2	0	0	36	36	0	0	23	22	1	0	61	60	1	0	ضواحي القدس
Jerusalem	0	0	0	0	20	20	0	0	23	21	2	0	43	41	2	0	القدس
Bethlehem	0	0	0	0	22	22	0	0	53	51	2	0	75	73	2	0	بيت لحم
Yatta	0	0	0	0	9	9	0	0	7	7	0	0	16	16	0	0	يافا
Jericho	1	1	0	0	7	7	0	0	15	15	0	0	23	23	0	0	أريحا
North Hebron	1	1	0	0	34	34	0	0	28	28	0	0	63	63	0	0	شمال الخليل
Hebron	1	1	0	0	47	47	0	0	37	37	0	0	85	85	0	0	الخليل
South Hebron	2	2	0	0	51	51	0	0	40	40	0	0	93	93	0	0	جنوب الخليل
Qabalya	2	2	0	0	36	36	0	0	21	21	0	0	59	59	0	0	قباطية
Tubas	1	1	0	0	9	9	0	0	15	15	0	0	25	25	0	0	طوباس
North Gov.	25	25	0	0	557	557	0	0	583	577	6	0	1,165	1,159	6	0	المحافظات الشمالية
North Gaza	2	2	0	0	46	46	0	0	44	44	0	0	92	92	0	0	شمال غزة
Khan Younis	2	2	0	0	30	30	0	0	40	40	0	0	72	72	0	0	خان يونس
Rafah	3	3	0	0	57	57	0	0	39	39	0	0	99	99	0	0	رفح
Middle Area Dir.	4	4	0	0	56	56	0	0	38	38	0	0	98	98	0	0	الوسطى
East Gaza	3	3	0	0	32	32	0	0	33	33	0	0	68	68	0	0	شرق غزة
East Khan Younis	0	0	0	0	32	32	0	0	34	34	0	0	66	66	0	0	شرق خان يونس
West Gaza	5	5	0	0	62	62	0	0	43	43	0	0	110	110	0	0	غرب غزة
South Gov.	19	19	0	0	315	315	0	0	271	271	0	0	605	605	0	0	المحافظات الجنوبية

جدول 48: توزيع رياض الأطفال حسب الملكية والإدارة والمدى، كافة السلطات، 2021/2022

Table 48: Distribution of Kindergartens by Directorate, Ownership and Gender, All Authorities 2021/2022

Directorate	Owmed+Rented				Rented				Owmed				Owned				Grand Total				المديرية
	مجموع Total	محافظة Co-ed	إناث Female	ذكور Male	مجموع Total	محافظة Co-ed	إناث Female	ذكور Male	مجموع Total	محافظة Co-ed	إناث Female	ذكور Male	مجموع Total	محافظة Co-ed	إناث Female	ذكور Male	مجموع Total	محافظة Co-ed	إناث Female	ذكور Male	
All Governorates	44	44	0	0	890	886	2	2	1,233	1,173	36	24	2,167	2,103	38	26					
Jenin	3	3	0	0	46	46	0	0	71	71	0	0	120	120	0	0					
Nablus	1	1	0	0	18	18	0	0	47	45	2	0	66	64	2	0					
South Nablus	3	3	0	0	78	78	0	0	80	80	0	0	161	161	0	0					
Safet	3	3	0	0	26	26	0	0	46	37	5	4	75	66	5	4					
Tulkarm	1	1	0	0	29	29	0	0	74	70	0	4	104	100	0	4					
Qalqilya	1	1	0	0	23	23	0	0	52	52	0	0	76	76	0	0					
Birzeit	1	1	0	0	22	22	0	0	31	31	0	0	54	54	0	0					
Ramallah & Al-Bireh	2	2	0	0	46	46	0	0	79	78	1	0	127	126	1	0					
Jerusalem Subarbs	2	2	0	0	36	36	0	0	45	42	2	1	83	80	2	1					
Jerusalem	0	0	0	0	23	21	2	0	33	29	3	1	56	50	5	1					
Bethlehem	0	0	0	0	24	24	0	0	75	73	2	0	99	97	2	0					
Yatta	0	0	0	0	11	11	0	0	37	36	0	1	48	47	0	1					
Jericho	1	1	0	0	8	7	0	1	24	22	1	1	33	30	1	2					
North Hebron	1	1	0	0	34	34	0	0	51	47	3	1	86	82	3	1					
Hebron	1	1	0	0	48	47	0	1	56	46	6	4	105	94	6	5					
South Hebron	2	2	0	0	56	56	0	0	74	73	0	1	132	131	0	1					
Qabalya	2	2	0	0	36	36	0	0	48	34	8	6	86	72	8	6					
Tubas	1	1	0	0	11	11	0	0	27	27	0	0	39	39	0	0					
North Gov.	25	25	0	0	575	571	2	2	950	893	33	24	1,550	1,489	35	26					
North Gaza	2	2	0	0	46	46	0	0	46	46	0	0	94	94	0	0					
Khan Younis	2	2	0	0	30	30	0	0	41	40	1	0	73	72	1	0					
Rafah	3	3	0	0	57	57	0	0	41	40	0	1	101	100	0	1					
Middle Area Dir.	4	4	0	0	56	56	0	0	42	42	0	0	102	102	0	0					
East Gaza	3	3	0	0	32	32	0	0	34	34	0	0	69	69	0	0					
East Khan Younis	0	0	0	0	32	32	0	0	36	35	0	1	68	67	0	1					
West Gaza	5	5	0	0	62	62	0	0	43	43	0	0	110	110	0	0					
South Gov.	19	19	0	0	315	315	0	0	283	280	1	2	617	614	1	2					

جدول 49: توزيع الاطفال في الرياض الحكومية حسب المديرية والمرحلة والجنس، 2021/2022

Table 49: Distribution of Kindergartens Students by Directorate, level and Gender, in Governmental Kindergartens 2021/2022

Directorate	KG2		KG1		بستان		Grand Total		المجموع العام		المديرية
	Both	F	Both	F	M	M	Both	F	M	M	
All Governorates	9,584	4,900	4,684	260	238	10,082	5,160	4,922			كافة المحافظات
Jenin	589	293	296	26	18	633	319	314			جنين
Nablus	508	271	237	0	0	508	271	237			جنوب نابلس
South Nablus	837	428	409	39	36	912	467	445			نابلس
Salfet	430	245	185	0	0	430	245	185			سلفيت
Tulkarm	360	164	196	0	0	360	164	196			طولكرم
Gaqliya	469	241	228	0	0	469	241	228			قاقيلية
Birzeit	343	165	178	32	32	407	197	210			بيرزيت
Ramallah & Al-Bireh	509	249	260	39	40	588	288	300			رام الله والبيرة
Jerusalem Subarbs	498	259	239	43	28	569	302	267			ضواحي القدس
Jerusalem	215	118	97	0	0	215	118	97			القدس
Bethlehem	673	312	361	26	28	727	338	389			بيت لحم
Yatta	690	352	338	0	0	690	352	338			يatta
Jericho	214	104	110	6	4	224	110	114			أريحا
North Hebron	556	291	265	0	0	556	291	265			شمال الخليل
Hebron	511	291	220	0	0	511	291	220			الخليل
South Hebron	1,017	530	487	19	22	1,058	549	509			جنوب الخليل
Gabatya	522	303	219	0	0	522	303	219			قباطية
Tubas	364	163	201	30	30	424	193	231			طوباس
North Gov.	9,305	4,779	4,526	260	238	9,803	5,039	4,764			المحافظات الشمالية
North Gaza	86	24	62	0	0	86	24	62			شمال غزة
Khan Younis	14	14	0	0	0	14	14	0			خان يونس
Rafah	37	10	27	0	0	37	10	27			رفح
Middle Area Dir.	76	49	27	0	0	76	49	27			الوسطى
East Gaza	22	14	8	0	0	22	14	8			شرق غزة
East Khan Younis	44	10	34	0	0	44	10	34			شرق خان يونس
West Gaza	0	0	0	0	0	0	0	0			غرب غزة
South Gov.	279	121	158	0	0	279	121	158			المحافظات الجنوبية

جدول 50: توزيع الأطفال في رياض الأطفال حسب المديرية والمدى والجنس، 2021/2022

Table 50: Distribution of Kindergartens Students by Directorate, Level and Gender, in Private Kindergartens 2021/2022

Directorate	KG2		المهيني		KG1		بستان		Grand Total		المجموع العام		المديرية
	Both	فلا الجنس	F	M	فلا الجنس	F	M	فلا الجنس	F	M	فلا الجنس	M	
<b>All Governorates</b>	<b>92,209</b>	<b>45,654</b>	<b>46,555</b>	<b>58,446</b>	<b>29,223</b>	<b>29,223</b>	<b>150,655</b>	<b>74,877</b>	<b>75,778</b>	<b>كافة المحافظات</b>			
Jenin	3,734	1,848	1,886	3,172	1,567	1,605	6,906	3,415	3,491	جنين			
Nablus	2,063	1,008	1,055	1,284	635	649	3,347	1,643	1,704	جنوب نابلس			
South Nablus	5,820	2,788	3,032	4,158	2,058	2,100	9,978	4,846	5,132	نابلس			
Salfet	1,457	686	771	1,556	775	781	3,013	1,461	1,552	سلفيت			
Tulkarm	3,474	1,734	1,740	2,974	1,445	1,529	6,448	3,179	3,269	طولكرم			
Qalqilya	2,225	1,090	1,135	1,533	763	770	3,758	1,853	1,905	قلقيلية			
Birzeit	1,655	838	817	1,395	676	719	3,050	1,514	1,536	بیرزیت			
Ramallah & Al-Bireh	4,587	2,214	2,373	3,714	1,852	1,862	8,301	4,066	4,235	رام الله والبيرة			
Jerusalem Subarbs	2,517	1,215	1,302	1,852	864	988	4,369	2,079	2,290	صواحي القدس			
Jerusalem	2,224	1,137	1,087	2,138	1,102	1,036	4,362	2,239	2,123	القدس			
Bethlehem	3,689	1,791	1,898	2,159	1,030	1,129	5,848	2,821	3,027	بيت لحم			
Yatta	952	474	478	151	74	77	1,103	548	555	يطا			
Jericho	857	409	448	496	256	240	1,353	665	688	أريحا			
North Hebron	3,800	1,788	2,012	1,644	831	813	5,444	2,619	2,825	شمال الخليل			
Hebron	5,953	2,818	3,135	1,360	664	696	7,313	3,482	3,831	الخليل			
South Hebron	3,964	1,961	2,003	1,269	617	652	5,233	2,578	2,655	جنوب الخليل			
Gabalya	2,030	972	1,058	1,595	791	804	3,625	1,763	1,862	قطاعية			
Tubas	1,086	516	570	684	323	361	1,770	839	931	طوباس			
<b>North Gov.</b>	<b>52,087</b>	<b>25,287</b>	<b>26,800</b>	<b>33,134</b>	<b>16,323</b>	<b>16,811</b>	<b>85,221</b>	<b>41,610</b>	<b>43,611</b>	<b>المحافظات الشمالية</b>			
North Gaza	7,394	3,754	3,640	3,603	1,827	1,776	10,997	5,581	5,416	شمال غزة			
Khan Younis	4,256	2,150	2,106	3,385	1,695	1,690	7,641	3,845	3,796	خانونس			
Rafah	6,595	3,381	3,214	3,580	1,860	1,720	10,175	5,241	4,934	رفح			
Middle Area Dir.	6,265	3,162	3,103	3,046	1,578	1,468	9,311	4,740	4,571	الوسطى			
East Gaza	5,507	2,778	2,729	3,767	1,907	1,860	9,274	4,685	4,589	شرق غزة			
East Khan Younis	3,960	2,060	1,900	3,078	1,548	1,530	7,038	3,608	3,430	شرق خانونس			
West Gaza	6,145	3,082	3,063	4,853	2,485	2,368	10,998	5,567	5,431	غرب غزة			
<b>South Gov.</b>	<b>40,122</b>	<b>20,367</b>	<b>19,755</b>	<b>25,312</b>	<b>12,900</b>	<b>12,412</b>	<b>65,434</b>	<b>33,267</b>	<b>32,167</b>	<b>المحافظات الجنوبية</b>			

جدول 51: توزيع الأطفال في الرياض حسب المديرية والمرتلة والجنس، كافة السلطات 2022/2021

Table 51: Distribution of Kindergartens Students by Directorate, Level and Gender, All Authorities 2021/2022

Directorate	KG2		KG1		KG1		Grand Total		المجموع العام		المديرية
	كلا الجنسين	F	كلا الجنسين	F	كلا الجنسين	F	كلا الجنسين	F	كلا الجنسين	F	
<b>All Governorates</b>	<b>101,793</b>	<b>50,554</b>	<b>51,239</b>	<b>58,944</b>	<b>29,483</b>	<b>29,461</b>	<b>160,737</b>	<b>80,037</b>	<b>80,700</b>		
Jenin	4,323	2,141	2,182	3,216	1,593	1,623	7,539	3,734	3,805	كافة المحافظات	
Nablus	2,571	1,279	1,292	1,284	635	649	3,855	1,914	1,941	جنين	
South Nablus	6,657	3,216	3,441	4,233	2,097	2,136	10,890	5,313	5,577	جنوب نابلس	
Salfet	1,887	931	956	1,556	775	781	3,443	1,706	1,737	نابلس	
Tulkarm	3,834	1,898	1,936	2,974	1,445	1,529	6,808	3,343	3,465	سلفيت	
Qalqilya	2,694	1,331	1,363	1,533	763	770	4,227	2,094	2,133	طركم	
Birzeit	1,998	1,003	995	1,459	708	751	3,457	1,711	1,746	قلقية	
Ramallah & Al-Bireh	5,096	2,463	2,633	3,793	1,891	1,902	8,889	4,354	4,535	بيروت	
Jerusalem Subarbs	3,015	1,474	1,541	1,923	907	1,016	4,938	2,381	2,557	رام الله والبيرة	
Jerusalem	2,439	1,255	1,184	2,138	1,102	1,036	4,577	2,357	2,220	ضواحي القدس	
Belhlehem	4,362	2,103	2,259	2,213	1,056	1,157	6,575	3,159	3,416	القدس	
Yatta	1,642	826	816	151	74	77	1,793	900	893	بيت لحم	
Jericho	1,071	513	558	506	262	244	1,577	775	802	يطا	
North Hebron	4,356	2,079	2,277	1,644	831	813	6,000	2,910	3,090	أريحا	
Hebron	6,464	3,109	3,355	1,360	664	696	7,824	3,773	4,051	شمال الخليل	
South Hebron	4,981	2,491	2,490	1,310	636	674	6,291	3,127	3,164	الخليل	
Gabalya	2,552	1,275	1,277	1,595	791	804	4,147	2,066	2,081	جنوب الخليل	
Tubas	1,450	679	771	744	353	391	2,194	1,032	1,162	قباطية	
<b>North Gov.</b>	<b>61,392</b>	<b>30,066</b>	<b>31,326</b>	<b>33,632</b>	<b>16,583</b>	<b>17,049</b>	<b>95,024</b>	<b>46,649</b>	<b>48,375</b>	طوباس	
North Gaza	7,480	3,778	3,702	3,603	1,827	1,776	11,083	5,605	5,478	المحافظات الشمالية	
Khan Younis	4,270	2,164	2,106	3,385	1,695	1,690	7,655	3,859	3,796	شمال غزة	
Rafah	6,632	3,391	3,241	3,580	1,860	1,720	10,212	5,251	4,961	خانيونس	
Middle Area Dir.	6,341	3,211	3,130	3,046	1,578	1,468	9,387	4,789	4,598	رفح	
East Gaza	5,529	2,792	2,737	3,767	1,907	1,860	9,296	4,699	4,597	الوسطى	
East Khan Younis	4,004	2,070	1,934	3,078	1,548	1,530	7,082	3,618	3,464	شرق غزة	
West Gaza	6,145	3,082	3,063	4,853	2,485	2,368	10,998	5,567	5,431	شرق خانيونس	
<b>South Gov.</b>	<b>40,401</b>	<b>20,488</b>	<b>19,913</b>	<b>25,312</b>	<b>12,900</b>	<b>12,412</b>	<b>65,713</b>	<b>33,388</b>	<b>32,325</b>	غرب غزة	



جدول 52: توزيع شعبي رياض الأطفال الحكومية حسب المديرية والمرحلة والجنس، 2021/2022

Table 52: Distribution of Kindergarten Classes by Directorate, Level and Gender, in Governmental Kindergartens 2021/2022

Directorate	KG2				KG1				السيقان				Grand Total				المديرية
	Total مجموع	CO مختلط	F إناث	M ذكور	Total مجموع	CO مختلط	F إناث	M ذكور	Total مجموع	CO مختلط	F إناث	M ذكور	Total مجموع	CO مختلط	F إناث	M ذكور	
All Governorates	480	417	34	29	23	23	0	0	503	440	34	29	489	429	33	27	كافة المحافظات
Jenin	30	30	0	0	2	2	0	0	32	32	0	0	4	4	0	0	جنين
Nablus	23	21	2	0	0	0	0	0	23	21	2	0	1	0	0	0	جنوب نابلس
South Nablus	39	39	0	0	3	3	0	0	42	42	0	0	2	1	0	1	نابلس
Salfet	22	12	6	4	0	0	0	0	22	12	6	4	1	1	0	0	سلفيت
Tulkarm	24	20	0	4	0	0	0	0	24	20	0	4	2	1	1	1	طولكرم
Qalqilya	23	23	0	0	0	0	0	0	23	23	0	0	1	1	0	0	قاقيلية
Bitzeit	15	15	0	0	3	3	0	0	18	18	0	0	1	1	0	0	بيرزيت
Ramallah & Al-Bireh	24	24	0	0	4	4	0	0	28	28	0	0	2	2	0	0	رام الله والبيرة
Jerusalem Subarbs	25	23	1	1	3	3	0	0	28	26	1	1	2	2	0	0	ضواحي القدس
Jerusalem	19	12	5	2	0	0	0	0	19	12	5	2	1	1	0	0	القدس
Bethlehem	32	32	0	0	2	2	0	0	34	34	0	0	3	3	0	0	بيت لحم
Yatta	34	32	1	1	0	0	0	0	34	32	1	1	3	3	0	0	يطا
Jericho	13	10	1	2	1	1	0	0	14	11	1	2	1	1	0	0	أريحا
North Hebron	27	23	3	1	0	0	0	0	27	23	3	1	2	2	0	0	شمال الخليل
Hebron	21	10	6	5	0	0	0	0	21	10	6	5	1	1	0	0	الخليل
South Hebron	48	47	0	1	2	2	0	0	50	49	0	1	3	3	0	0	جنوب الخليل
Qabalya	28	14	8	6	0	0	0	0	28	14	8	6	2	1	0	0	قنيطرة
Tubas	19	19	0	0	3	3	0	0	22	22	0	0	2	2	0	0	طوباس
North Gov.	466	406	33	27	23	23	0	0	489	429	33	27	429	33	27	27	المحافظات الشمالية
North Gaza	4	4	0	0	0	0	0	0	4	4	0	0	4	4	0	0	شمال غزة
Khan Younis	1	0	1	0	0	0	0	0	1	0	1	0	1	0	0	0	خانونس
Rafah	2	1	0	1	0	0	0	0	2	1	0	1	2	1	0	0	رفح
Middle Area Dir.	4	4	0	0	0	0	0	0	4	4	0	0	4	4	0	0	الوسطى
East Gaza	1	1	0	0	0	0	0	0	1	1	0	0	1	1	0	0	شرق غزة
East Khan Younis	2	1	0	1	0	0	0	0	2	1	0	1	2	1	0	1	شرق خانونس
West Gaza	0	0	0	0	0	0	0	0	0	0	0	0	0	0	0	0	غرب غزة
South Gov.	14	11	1	2	0	0	0	0	14	11	1	2	14	11	1	2	المحافظات الجنوبية

جدول 53: توزيع شعب رياض الأطفال الخاصة حسب المديرية والمرحلة والجنس، 2021/2022

Table 53: Distribution of Kindergarten Classes by Directorate, Level and Gender, in Private Kindergartens 2021/2022

Directorate	KG2				KG1				المجموع العام				المديرية
	Total مجموع	CO مخاطب	F إناث	M ذكور	Total مجموع	CO مخاطب	F إناث	M ذكور	Total مجموع	CO مخاطب	F إناث	M ذكور	
All Governorates	4,523	4,505	18	0	2,978	2,958	18	2	7,501	7,463	36	2	كلية المحافظات
Jenin	178	178	0	0	153	153	0	0	331	331	0	0	جنين
Nablus	96	96	0	0	62	62	0	0	158	158	0	0	جنوب نابلس
South Nablus	302	302	0	0	231	231	0	0	533	533	0	0	نابلس
Salfet	74	74	0	0	79	79	0	0	153	153	0	0	سلفيت
Tulkam	170	170	0	0	151	151	0	0	321	321	0	0	طولكرم
Qalqiya	106	106	0	0	78	78	0	0	184	184	0	0	قلقيلية
Birzeit	81	81	0	0	75	75	0	0	156	156	0	0	بيروت
Ramallah & Al-Bireh	240	236	4	0	189	186	3	0	429	422	7	0	رام الله والبيرة
Jerusalem Subarbs	117	115	2	0	92	90	2	0	209	205	4	0	ضواحي القدس
Jerusalem	88	79	9	0	85	77	8	0	173	156	17	0	القدس
Bethlehem	169	166	3	0	110	107	3	0	279	273	6	0	بيت لحم
Yatta	43	43	0	0	9	9	0	0	52	52	0	0	يatta
Jericho	47	47	0	0	28	28	0	0	75	75	0	0	أريحا
North Hebron	162	162	0	0	79	79	0	0	241	241	0	0	شمال الخليل
Hebron	271	271	0	0	72	72	0	0	343	343	0	0	الخليل
South Hebron	188	188	0	0	75	75	0	0	263	263	0	0	جنوب الخليل
Qabalya	106	106	0	0	82	82	0	0	188	188	0	0	قباطية
Tubas	55	55	0	0	35	35	0	0	90	90	0	0	طوباس
North Gov.	2,493	2,475	18	0	1,685	1,669	16	0	4,178	4,144	34	0	المحافظات الشمالية
North Gaza	374	374	0	0	182	180	1	1	556	554	1	1	شمال غزة
Khan Younis	213	213	0	0	172	172	0	0	385	385	0	0	خان يونس
Rafah	341	341	0	0	181	179	1	1	522	520	1	1	رفح
Middle Area Dir.	317	317	0	0	157	157	0	0	474	474	0	0	الوسطى
East Gaza	273	273	0	0	194	194	0	0	467	467	0	0	شرق غزة
East Khan Younis	203	203	0	0	164	164	0	0	367	367	0	0	شرق خان يونس
West Gaza	309	309	0	0	243	243	0	0	552	552	0	0	غرب غزة
South Gov.	2,030	2,030	0	0	1,293	1,289	2	2	3,323	3,319	2	2	المحافظات الجنوبية

جدول 54: توزيع شعب رياض الاطفال حسب المديرية والمرحلة والجنس، كافة السلطات 2022/2021

Table 54: Distribution of Kindergarten Classes by Directorate, Level and Gender, in All Authorities 2021/2022

Directorate	KG2				KG1				السنتان				Grand Total				المديرية
	Total مجموع	CO مختلط	F انث	M ذكور	Total مجموع	CO مختلط	F انث	M ذكور	Total مجموع	CO مختلط	F انث	M ذكور	Total مجموع	CO مختلط	F انث	M ذكور	
All Governorates	5,003	4,922	52	29	3,001	2,981	18	2	8,004	7,903	70	31	8,004	7,903	70	31	كافة المحافظات
Jenin	208	208	0	0	155	155	0	0	363	363	0	0	363	363	0	0	جنين
Nablus	119	117	2	0	62	62	0	0	181	179	2	0	181	179	2	0	جنوب نابلس
South Nablus	341	341	0	0	234	234	0	0	575	575	0	0	575	575	0	0	نابلس
Salfet	96	86	6	4	79	79	0	0	175	165	6	4	175	165	6	4	سلفيت
Tulkarm	194	190	0	4	151	151	0	0	345	341	0	4	345	341	0	4	طولكرم
Qalqilya	129	129	0	0	78	78	0	0	207	207	0	0	207	207	0	0	قلقيلية
Birzeit	96	96	0	0	78	78	0	0	174	174	0	0	174	174	0	0	بیرزيت
Ramallah & Al-Bireh	264	260	4	0	193	190	3	0	457	450	7	0	457	450	7	0	دم الله والبيرة
Jerusalem Subarbs	142	138	3	1	95	93	2	0	237	231	5	1	237	231	5	1	ضواحي القدس
Jerusalem	107	91	14	2	85	77	8	0	192	168	22	2	192	168	22	2	القدس
Bethlehem	201	198	3	0	112	109	3	0	313	307	6	0	313	307	6	0	بيت لحم
Yatta	77	75	1	1	9	9	0	0	86	84	1	1	86	84	1	1	يطا
Jericho	60	57	1	2	29	29	0	0	89	86	1	2	89	86	1	2	أريحا
North Hebron	189	185	3	1	79	79	0	0	268	264	3	1	268	264	3	1	شمال الخليل
Hebron	292	281	6	5	72	72	0	0	364	353	6	5	364	353	6	5	الخليل
South Hebron	236	235	0	1	77	77	0	0	313	312	0	1	313	312	0	1	جنوب الخليل
Qabalya	134	120	8	6	82	82	0	0	216	202	8	6	216	202	8	6	قباطية
Tubas	74	74	0	0	38	38	0	0	112	112	0	0	112	112	0	0	طوباس
North Gov.	2,959	2,881	51	27	1,708	1,692	16	0	4,667	4,573	67	27	4,667	4,573	67	27	المحافظات الشمالية
North Gaza	378	378	0	0	182	180	1	1	560	558	1	1	560	558	1	1	شمال غزة
Khan Younis	214	213	1	0	172	172	0	0	386	385	1	0	386	385	1	0	خان يونس
Rafah	343	342	0	1	181	179	1	1	524	521	1	2	524	521	1	2	رفح
Middle Area Dir.	321	321	0	0	157	157	0	0	478	478	0	0	478	478	0	0	الوسطى
East Gaza	274	274	0	0	194	194	0	0	468	468	0	0	468	468	0	0	شرق غزة
East Khan Younis	205	204	0	1	164	164	0	0	369	368	0	1	369	368	0	1	شرق خان يونس
West Gaza	309	309	0	0	243	243	0	0	552	552	0	0	552	552	0	0	غرب غزة
South Gov.	2,044	2,041	1	2	1,293	1,289	2	2	3,337	3,330	3	4	3,337	3,330	3	4	المحافظات الجنوبية

جدول 55: توزيع المربين في رياض الأطفال حسب المديرية والتوزيع النسبي للمربين حسب أعلى مؤهل علمي، 2021/2022

Table 55: Distribution of Educators in Kindergartens, and Percentage Distribution for Educators by Highest Academic Qualification and Directorate, 2021/2022

Directorate	دراسات عليا MA/MSc & Above	بكالوريوس BA/BSc	دبلوم متوسط Intermediate Diploma	ثانوية وما دون Secondary or Less	المجموع العام Grand Total	المديرية
All Governorates	2.0%	67.5%	17.7%	12.8%	10,303	كافة المحافظات
Jenin	2.0%	80.3%	9.1%	8.6%	452	جنين
Nablus	2.4%	77.1%	11.5%	9.1%	253	جنوب نابلس
South Nablus	3.6%	68.3%	17.5%	10.6%	863	نابلس
Salfet	3.5%	81.1%	8.4%	7.0%	228	سلفيت
Tulkarm	2.0%	63.9%	22.8%	11.1%	452	طوكرم
Qalqilya	0.7%	83.2%	8.6%	7.5%	268	قلقيلية
Birzeit	2.6%	80.6%	8.4%	8.4%	251	بیرزیت
Ramallah & Al-Bireh	3.3%	68.0%	18.9%	9.8%	683	رام الله والبيرة
Jerusalem Subarbs	1.9%	63.6%	16.3%	18.2%	363	ضواحي القدس
Jerusalem	4.2%	52.6%	27.3%	16.0%	468	القدس
Bethlehem	3.7%	73.2%	16.0%	7.2%	447	بيت لحم
Yatta	1.0%	77.2%	13.9%	7.9%	101	يافا
Jericho	5.3%	69.9%	15.8%	9.0%	133	أريحا
North Hebron	1.7%	66.8%	16.2%	15.4%	361	شمال الخليل
Hebron	1.4%	61.2%	19.4%	18.0%	529	الخليل
South Hebron	0.7%	68.1%	11.6%	19.6%	419	جنوب الخليل
Gabalya	0.7%	85.8%	7.1%	6.4%	267	قباطية
Tubas	1.7%	71.6%	21.8%	5.0%	152	طوباس
<b>North Gov.</b>	<b>2.5%</b>	<b>69.9%</b>	<b>16.0%</b>	<b>11.6%</b>	<b>6,690</b>	<b>المحافظات الشمالية</b>
North Gaza	0.3%	62.5%	22.0%	15.1%	590	شمال غزة
Khan Younis	2.2%	71.9%	18.5%	7.5%	416	خان يونس
Rafah	1.5%	62.9%	17.6%	18.0%	529	رفح
Middle Area Dir.	1.5%	73.7%	20.6%	4.2%	598	الوسطى
East Gaza	0.2%	48.5%	21.5%	29.8%	447	شرق غزة
East Khan Younis	1.5%	67.5%	25.1%	5.9%	391	شرق خان يونس
West Gaza	1.4%	54.8%	21.3%	22.4%	642	غرب غزة
South Gov.	1.2%	63.0%	20.9%	14.9%	3,613	المحافظات الجنوبية
<b>Nursemaid: All Staff except Services Emp. and Janitors</b>						
. المربين: جميع العاملين في الروضة ما عدا المستخدمين والرائية.						

جدول 56: معدل عدد الاطفال لكل مربية وكل شعبة في رياض الاطفال حسب المديرية ، 2022/2021

Table 56: Average Number of ( Children Per Educators ) & (Children Per Class ) by Directorate 2021/2022

Directorate	Private		Government		All Authorities		المديرية
	اطفال/شعبة Children/class	اطفال/مربية Children/Educator	اطفال/شعبة Children/class	اطفال/مربية Children/Educator	اطفال/شعبة Children/class	اطفال/مربية Children/Educator	
<b>All Governorates</b>	<b>20.08</b>	<b>16.03</b>	<b>20.04</b>	<b>11.18</b>	<b>20.08</b>	<b>15.60</b>	<b>كافة المحافظات</b>
Jenin	20.9	12.2	19.8	14.7	20.8	16.7	جنين
Nablus	21.2	11.1	22.1	19.5	21.3	15.2	جنوب نابلس
South Nablus	18.7	9.2	21.7	9.0	18.9	12.6	نابلس
Salfet	19.7	12.2	19.5	9.6	19.7	15.1	سلفيت
Tulkarm	20.1	11.3	15.0	10.9	19.7	15.1	طولكرم
Qalqilya	20.4	11.4	20.4	18.8	20.4	15.8	قلقيلية
Birzeit	19.6	10.7	22.6	13.3	19.9	13.8	بیرزيت
Ramallah & Al-Bireh	19.3	10.4	21.0	10.4	19.5	13.0	رام الله والبيرة
Jerusalem Subarbs	20.9	11.4	20.3	7.5	20.8	13.6	ضواحي القدس
Jerusalem	25.2	9.2	11.3	2.8	23.8	9.8	القدس
Bethlehem	21.0	11.9	21.4	12.0	21.0	14.7	بيت لحم
Yatta	21.2	12.1	20.3	19.7	20.8	17.8	يطا
Jericho	18.0	9.6	16.0	8.0	17.7	11.9	أريحا
North Hebron	22.6	13.0	20.6	16.8	22.4	16.6	شمال الخليل
Hebron	21.3	10.5	24.3	19.3	21.5	14.8	الخليل
South Hebron	19.9	11.1	21.2	18.2	20.1	15.0	جنوب الخليل
Gabatya	19.3	11.4	18.6	17.4	19.2	15.5	قباطية
Tubas	19.7	10.3	19.3	14.9	19.6	14.4	طوباس
<b>North Gov.</b>	<b>20.40</b>	<b>10.86</b>	<b>20.05</b>	<b>12.08</b>	<b>20.36</b>	<b>14.20</b>	<b>المحافظات الشمالية</b>
North Gaza	19.8	19.4	21.5	3.6	19.8	18.8	شمال غزة
Khan Younis	19.8	19.6	14.0	0.5	19.8	18.4	خان يونس
Rafah	19.5	21.3	18.5	0.7	19.5	19.3	رفح
Middle Area Dir.	19.6	18.8	19.0	0.7	19.6	15.7	الوسطى
East Gaza	19.9	21.6	22.0	1.2	19.9	20.8	شرق غزة
East Khan Younis	19.2	20.9	22.0	0.8	19.2	18.1	شرق خان يونس
West Gaza	19.9	34.0	46.0	(-)	19.9	17.1	غرب غزة
<b>South Gov.</b>	<b>19.69</b>	<b>19.61</b>	<b>19.93</b>	<b>1.01</b>	<b>19.69</b>	<b>18.19</b>	<b>المحافظات الجنوبية</b>



# Tables



### 4.3 Classes:

The results indicate that the number of classes in schools is 44,179 distributed as 28,868 classes in West Bank and 15,311 classes in Gaza Strip.

Gender wise, classes are distributed as 16,955 For males, 17,390 for females, and 9,831 coeducational classes.

By educational stage, classes are distributed as 34,888 in basic stage and 9,292 classes in secondary stage.

### 4.4 Teachers and other Employees:

The number of school teachers in all education stages is 73,377, 48,991 West Bank and 24,386 in Gaza Strip.

Distribution according to the supervising authority there are 51,354 teachers in government schools, 11,879 teachers in UNRWA schools, and 10,144 teachers in private schools.

### 4.5 General Indications:

Census results refer that the repetition rate in schools is 0.09% for the school year 2020/2021. And the drop-out rate is 0.79% For the same school year. The ratios vary from one grade to another. For instance, the repetition rate for the Third grade is 0.0% for the eighth grade is 0.1% while the highest repetition rate is 0.5% for the 11th Entrepreneurship and Business grade.

As for the drop-out rate it is noticed that the drop out rate for the third grade is 0.2%, while the highest value is 18.4% For the 11th Hotle grade. On the contrary, the rate of the drop out decreased for the 5th grade to 0.1%.

It is also noted that drop out rates are higher among males than for females.

The census findings also reveal that the average student population per teacher in schools varies according to the supervising authority. 17.4 students/teacher is in government schools, 28.2 student/teacher is in UNRWA schools, and 13.0 students/teacher is in private schools. Regarding the average number of students/class, the outcomes show that it varies from one stage to another. it reached 31.3 in the basic stage and 28.6 students /class in secondary stage. The average number of students/class according to the supervising authority has reached 29.9 students/class in government schools 40.0 Students in UNRWA ,and 22.1 students/class in private class.

Concerning specialized rooms (science labs, computer labs, and library) the relative distribution of schools is as follows:

In West Bank the percentage of schools with science labs is 71.25%, with computer labs is 73.74%, and 74.21% with libraries is In Gaza Strip, the percentage of schools with science labs is 88.5% with computer labs is 90.9%, and with libraries is 87.6%.

### 4.6 Kindergartens:

The results demonstrate that the number of kindergartens is 1,550 in West Bank and 617 in Gaza Strip. The outcomes also show that the numbers of children in kindergartens in West Bank is 95,024 and 65,713 in Gaza Strip. While number of educators in West Bank is 6,690 and 3,613 in Gaza Strip.

By region, the distribution of classes show that there are 4,667 kindergartens in West Bank and 3,337 Kindergartens in Gaza Strip.

Finally, it is worth mentioning that the Ministry of Education has adopted the policy to open kg2 classes in some of the government schools since 2013/2014-. In 2020/2021 the number of government Kgs has reached 385 In West Bank and 12 Kgs in Gaza Strip. The number of children who have enrolled the government kindergartens in West Bank is 9,803 of which 4,764 for males and 5,039 for females. While the number of children who have enrolled government kindergartens in Gaza Strip is 279 distributed as 158 for males and 121 for females.

## Summary of Key Findings:

This chapter shows a summary of the results that have been derived from the annual census data for the year 2021/2022 for schools and kindergartens in Palestine.

### Major outcomes:

#### 4.1 Schools

The census results indicate that there are 3,142 Schools in Palestine 2,369 are in West Bank and 773 are in Gaza Strip.

With respect to the supervising authority there are 2,307 Government schools 374 schools under the supervision of UNRWA, and 461 as private schools.

The results show that the number of UNRWA schools in Gaza Strip is higher than the number of schools in West Bank distributed as 278 schools in Gaza and 96 in West Bank.

Considering school shifts the census reveal that 2,766 Schools are operating at morning shift. 2,364 in West Bank and 402 in Gaza.

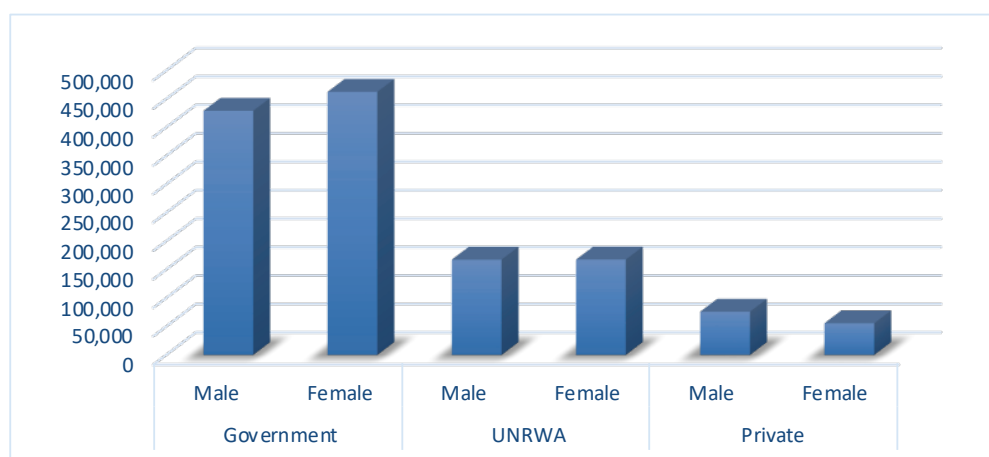
In terms of distribution of schools by ownership of buildings, the results indicate that 2,776 Are owned, 338 Are rented and 29schools are owned and rented at the same time. The percentage of owned schools in Gaza is 96.2% While in West Bank the percentage is 85.8% .

#### 4.2 Students:

The major outcomes show that the number of students enrolled in schools is 1,358,410.

Gender wise, the number of male students is 672,567 while there are 685,843 female students, 760,688 students in West Bank and 597,722 students in Gaza Strip.

Students distribution according to the supervising authority show that there are 891,798 students in government schools, 335,138 In UNRWA schools, and 131,474 in private schools.



Distribution of Students by Supervising Authority and Gender, 2021/2022



Table	Tables Name	Page
Table 50	Distribution of Kindergartens Students by Directorate, Level and Gender, in Private Kindergartens, 20212022/	70
Table 51	Distribution of Kindergartens Students by Directorate, Level and Gender, All Authorities, 20212022/	71
Table 52	Distribution of Kindergarten Classes by Directorate, Level and Gender, in Governmental Kindergartens, 20212022/	72
Table 53	Distribution of Kindergarten Classes by Directorate, Level and Gender, in Private Kindergartens, 20212022/	73
Table 54	Distribution of Kindergarten Classes by Directorate, Level and Gender, in All Authorities, 20212022/	74
Table 55	Distribution of Educators in Kindergartens, and Percentage Distribution for Educators by Highest Academic Qualification and Directorate, 20212022/	75
Table 56	Average Number of (Children Per Educators) & (Children Per Class) by Directorate 20212022/	76

Table	Tables Name	Page
Table 27	Distribution of Drop-Out Percentage by Grade, Gender and Supervising Authority in All Governorates, 20202021/	47
Table 28	Distribution of Repetition Percentage by Directorate Level and gender, 20202021/	48
Table 29	Distribution of Repetition Percentage by Grade, Gender and Supervising Authority in North Gov.Dir, 20202021/	49
Table 30	Distribution of Repetition Percentage by Grade, Gender and Supervising Authority in South Gov Dir, 20202021/	50
Table 31	Distribution of Repetition Percentage by Grade, Gender and Supervising Authority in All Governorates, 20202021/	51
Table 32	Distribution of All teaching and non-teaching staff (except Services Emp. and janitors) by Directorate, Supervising Authority and Gender, 20212022/	52
Table 33	Distribution of position of Teaching and Non-teaching Staff by Location, Supervising Authority, Gender and Type of Work, 20212022/	53
Table 34	Percentage Distribution of All teaching and non-teaching staff (except Services Emp. and janitors) in all schools by Directorate, Highest Academic Qualification and Gender, 20212022/	54
Table 35	Distribution of Average Number of students per Teacher by Directorate and Supervising Authority, 20212022/	55
Table 36	Percentage Distribution of Schools which have Computer Lab, Science Lab, and Library by Directorate, Supervising Authority 20212022/	56
Table 37	Percentage Distribution of Schools by the Main Source of Electricity, Main Source of Water, and Directorate, 20212022/	57
Table 38	Percentage Distribution of Schools That has access to Internet by Directorate, Supervising Authority and School level, 20212022/	58
Table 39	Distribution of Average Number of students per Computer by Directorate and Supervising Authority, 20212022/	59
Table 40	Percentage Distribution of Schools by Availability of Toilet and Rails for Disabled Students by Directorate and Supervising Authority, 20212022/	60
Table 41	Distribution of Average of (Students per Faucet),(Students per Toilet), and (Students per washbasin) by Directorate and Supervising Authority, 20212022/	61
Table 42	Percentage Distribution of Schools by Wastewater Disposal Method and Directorate,20212022/	62
Table 43	Distribution of Disabled Students in Governmental Schools by Type of Disability, Directorate and Gender, 20212022/	63
Table 44	Distribution of Disabled Students in Governmental Schools by Type of Disability, Grade and Gender in North and South Gov.Dir, 20212022/	64
Table 45	Distribution of Counselors Position, Percentage of Schools covered by Counselors, and (Students/Counselor) by Directorate, Supervising Authority, 20212022/	65
Table 46	Distribution of Kindergartens by Directorate, Ownership and Gender, in Governmental Kindergartens, 20212022/	66
Table 47	Distribution of Kindergartens by Directorate, Ownership and Gender, Private Kindergartens, 20212022/	67
Table 48	Distribution of Kindergartens by Directorate, Ownership and Gender, All Authorities	68
Table 49	Distribution of Kindergartens Students by Directorate, level and Gender, in Governmental Kindergartens, 20212022/	69

## List of Tables

Table	Tables Name	Page
Table 1	Distribution of Schools by Directorate, Supervising Authority and School Gender, 20212022/	16
Table 2	Distribution of Schools by Directorate, Supervising Authority and School Building Ownership, 20212022/	17
Table 3	Distribution of Schools by Directorate, Supervising Authority and School Shift, 20212022/	18
Table 4	Distribution of Schools by Directorate, Supervising Authority and School Level, 20212022/	19
Table 5	Distribution of Students by Directorate, Supervising Authority and Gender, 20212022/	20
Table 6	Distribution of Students by Directorate, Level and Gender, 20212022/	21
Table 7	Distribution of Students in Basic Level by Directorate, Gender and Grade, 20212022/	22
Table 8	Distribution of Students in Secondary Level by Directorate, Gender and Grade, 20212022/	24
Table 9	Distribution of Students by Directorate, Shift and Gender, 20212022/	26
Table 10	Distribution of Basic Level Students in Schools by Grade, Gender and Age in North Gov.Dir. 20212022/	27
Table 11	Distribution of Basic Level Students in Schools by Grade, Gender and Age in South Gov Dir. 20212022/	28
Table 12	Distribution of Basic Level Students in Schools by Grade, Gender and Age in All Governorates, 20212022/	29
Table 13	Distribution of Secondary Level Students in Schools by Grade, Gender and Age in North Gov. Dir 20212022/	31
Table 14	Distribution of Secondary Level Students in Schools by Grade, Gender and Age in South Gov Dir. 20212022/	33
Table 15	Distribution of Secondary Level Students by Grade, Gender and Age in All Governorates, 20212022/	34
Table 16	Distribution of Classes by Directorate, Supervising Authority and Gender, 20212022/	36
Table 17	Distribution of Classes by Directorate, Supervising Authority and Classroom ownership, 20212022/	37
Table 18	Distribution of Classes by Directorate, Supervising Authority and Class Shift, 20212022/	38
Table 19	Distribution of Classes by Directorate, Supervising Authority and Level, 20212022/	39
Table 20	Distribution of (students per class) rate and (square meter per student) rate by Directorate, and Supervising Authority, 20212022/	40
Table 21	Distribution of Classes and (Students per Class) rate by Grade and Supervising Authority in North Gov.Dir, 20212022/	41
Table 22	Distribution of Classes and (Students per Class) rate by Grade and Supervising Authority in South Gov Dir, 20212022/	42
Table 23	Distribution of Classes and (Students per Class) rate by Grade and Supervising Authority in All Governorates, 20212022/	43
Table 24	Distribution of Drop-Out Percentage by Directorate Level and gender, 20202021/	44
Table 25	Distribution of Drop-Out Percentage by Grade, Gender and Supervising Authority in North Gov.Dir, 20202021/	45
Table 26	Distribution of Drop-Out Percentage by Grade, Gender and Supervising Authority in South Gov Dir, 20202021/	46

## References

- Central Bureau of Statistics and Ministry of Education, 1995. Education Statistics Yearbook, 1994/1995/, Ramallah– Palestine.
- Central Bureau of Statistics and Ministry of Education, 1996. Education Statistics Yearbook, 1995/1996/, Ramallah– Palestine.
- Central Bureau of Statistics and Ministry of Education, 1997. Education Statistics Yearbook, 1996/1997/, Ramallah– Palestine.
- Central Bureau of Statistics and Ministry of Education, 1998. Education Statistics Yearbook, 1997/1998/, Ramallah– Palestine.
- Central Bureau of Statistics and Ministry of Education, 1999. Education Statistics Yearbook, 1998/1999/, Ramallah– Palestine.
- Ministry of Education, 2000. Education Statistics Yearbook, 1999/2000/. Ramallah – Palestine.
- Ministry of Education and Higher Education, 2002. Education Statistics Yearbook, 2000/2002/2001 2001-/. Ramallah – Palestine.
- Ministry of Education and Higher Education, 2004. Education Statistics Yearbook, 2002/2004/2003 2003-/. No.8. Ramallah – Palestine.
- Ministry of Education and Higher Education, 2008. Education Statistics Yearbook, 2006/2008/2007 2007-/. Ramallah – Palestine.
- Ministry of Education and Higher Education, 2012. Education Statistics Yearbook, 2011/2012/. Ramallah – Palestine.
- Ministry of Education and Higher Education, 2013. Education Statistics Yearbook, 2012/2013/. Ramallah – Palestine.
- Ministry of Education and Higher Education, 2014. Education Statistics Yearbook, 2013/2014/. Ramallah – Palestine.
- Ministry of Education and Higher Education, 2015. Education Statistics Yearbook, 2014/2015/. Ramallah – Palestine.
- Ministry of Education and Higher Education, 2016. Education Statistics Yearbook, 2015/2016/. Ramallah – Palestine.
- Ministry of Education and Higher Education, 2017. Education Statistics Yearbook, 2016/2017/. Ramallah – Palestine.
- Ministry of Education and Higher Education, 2018. Education Statistics Yearbook, 2017/2018/. Ramallah – Palestine.
- Ministry of Education, 2019. Education Statistics Yearbook, 2018/2019/. Ramallah – Palestine.
- Ministry of Education, 2020. Education Statistics Yearbook, 2019/2020/. Ramallah – Palestine.
- Ministry of Education, 2021. Education Statistics Yearbook, 2020/2021/. Ramallah – Palestine.
- Ministry of Education and Higher Education, 2017. Education LAW.
- UNESCO, 1978. Recommendation Concerning the International Standardization of Statistics on Science and Technology, Paris: UNESCO.
- UNESCO, Educational Indicators: Technical guidance. Canada. 2009.



## Data processing and Questionnaires automation:

Customized software was designed for data processing, which included many self-checking commands during data entry process; this software showed all mistakes that occurred during data entry or editing process. The computer professionals in the planning and educational on development department have designed this program.

In these two years all data entry was done at the Educational Directorates, in which the head of statistics and planning department supervised data entry process for schools and kindergartens in his/her, Directorate. An intensive training has been given on the data processing software, data entry and editing procedures.

With regard to data validation and editing it was entered into the computer, using Microsoft Access. The data entry program was prepared to satisfy a number of requirements such as:

- Duplication of the questionnaire on the computer screen.
- Logical and consistency check of data entered.
- Possibility for internal editing of questions answered.
- Maintaining a minimum of digital data entry and fieldwork errors.
- User-friendly handling.
- Possibility of transferring data into another format to be used and analyzed using other analytical statistical system such as SPSS.

## Data Quality:

Since the educational census includes all educational institutions and has been done yearly since 1994, there was an accumulated experience in the field of data processing and handling. Data provided in this report is of a high quality accuracy and consistency. However, there might be some non-statistical errors, such as in coverage, for example some institutions might have been overlooked, especially unregistered kindergartens. This probability is weak, taking into consideration the Educational Directorates Knowledge of all the educational institutions within its district.

## Note:

Time reference to collect data from schools and kindergartens is October 2018.

A set of special symbols was used in the table of this report:

( . ): Not available.

( - ): Not applicable.

( 0 ): The value is zero or Nil.

# Data collection methodology

Administrative records in schools and kindergartens are considered a main source of educational statistical data, getting these data and monitoring them required a special forms have been developed for this purpose, where the educational institutions fills the forms according to specific instructions then send it to Education Directorates for auditing and computerization.

## Data collection questionnaires

Three questionnaires were used for statistical data collection from schools and kindergartens which are: a comprehensive survey of schools, a comprehensive survey of all kindergartens, and a survey of students with disabilities in public schools.

## Data Coverage

Data in this survey covers all formal and licensed educational institutions that are permanently licensed by MoE including general education, kindergartens and adult education. Such schools are the following: schools managed by MoE, Islamic wakf schools, in addition to UNRWA as well as the privately owned schools. The survey excluded schools supervised by Israeli municipality in east Jerusalem for reasons beyond our control.

## Field Operations for Data Collection

Principles of Schools and kindergartens have gained accumulated experience over the past years in the requirements and methods of completing the questionnaires. Farther more the accumulated experience for directorate's employee in overseeing the data collection and they were a reference to schools and kindergartens in collaboration with the supervisor kindergarten to answer any questions received from the schools of any item of the questionnaire. Data of students with disabilities has been collected by the general administration of counselor and special education, and data of adult education has compiled by the general administration of general education.

One copy of each questionnaire have been distributed for all schools and kindergarten, in some cases where the school included a kindergarten section, two separate sets of questionnaires were distributed, one for the schools and the other for kindergarten.

A period of two weeks was given for each institution to fill out the questionnaire and forward it back to the Directorates.

To assure the accuracy of data entry, completed questionnaires underwent meticulous editing. The editing procedures were as follows:

- (A) Preliminary editing was done to correct coding and summation errors, as well as to identify missing data.
- (B) After the preliminary editing, the questionnaires were edited again by a second editor. A supervisor then reviewed the questionnaire and either approved them for data entry or returned them to schools for further correction.
- (C) After editing was completed, the approved questionnaires were ready for data entry, and then filed according to each school national serial number.

# Glossary

Concepts and terms used in this report are defined as follows:

<b>Academic Secondary Education:</b>	An educational program of both literary and scientific tracks. It consists of the tenth academic grade, Eleventh and the Twelfth secondary grades.
<b>Administrator:</b>	Refers to school principal ( who does not teach ), principal assistant ,secretary , librarian , storekeeper, accountant , clerk ,typist , dormitory director or head of department .
<b>Area Per Student ( Pupil):</b>	Total classrooms area measured in squared meters divided by the total number of students ( pupils).
<b>Basic Stage:</b>	The first nine scholastic years of schooling on which other stages of education depend.
<b>Class:</b>	A group of students ( pupils ) at any educational stage who make up one grad or more and share one classroom.
<b>Classroom:</b>	A room used specifically for teaching students by a teacher.
<b>Crowdedness Rate:</b>	Total number of students divided by the number of existing classrooms.
<b>Drop –out Student:</b>	Any student who withdraws from school and dos not return without having a transfer certificate according to the instruction of the Ministry, before completing all formal education stages.
<b>Employed Person:</b>	An employed person could be a guard, a worker, a driver, a division officer, a cook, or a professional technician.
<b>Government School:</b>	Any educational institution run by MoE or any other ministry or governmental institution.
<b>Kindergarten:</b>	Every educational institution which provides education service for children prior to primary education stage.
<b>Non-Classroom:</b>	Room used for non – teaching purpose.
<b>Permanent source of water:</b>	Include public network or any other permanent source of water.
<b>Private School:</b>	Every licensed non –governmental educational institution, which teaches students according to the Palestinian curricula.
<b>Promoted Student:</b>	A student who has successfully completed all subjects and is promoted to the following grade.
<b>Refugee Student:</b>	A student registered as a refugee by UNRWA. Provided that his / her sponsor carries a refugee card.
<b>Repeater:</b>	A student who fails one or more subjects and therefore is not promoted to the following grade.
<b>School Shifts:</b>	
<b>Morning –Shift:</b>	This means that the school operates at morning period.
<b>Evening –Shift:</b>	This means that the school operates at evening period.
<b>School Gender:</b>	The student body can be boy, girl or co –educational.
<b>School:</b>	Every educational institution which includes one part or more of primary and secondary education stages where one teacher or more provide formal education services for children.
<b>Secondary stage:</b>	The stage consisting of three scholastic years following the basic stage. Which they are the tenth grade, first secondary and the second secondary

<b>Status:</b>	The status of the student either promote or repeater.
<b>Student / Pupil:</b>	Anyone attending an educational institution.
<b>Supervising Authority:</b>	The body legally and administratively responsible for running the school. It can be governmental, UNRWA, or private.
<b>Teacher:</b>	Any person who provides panelized educational services at any educational institution.
<b>Technician:</b>	A technician in the school could be a physician, nurse, supervisor or a laboratory keeper.
<b>UNRWA School:</b>	Any school run or supervised by UNRWA.
<b>Private School:</b>	Every licensed non –governmental educational institution, which teaches students according to the Palestinian curricula.
<b>Vocational Secondary Education:</b>	Vocational secondary education includes industrial, agricultural, hotel, and the home economics including the vocational tenth grade, first and second secondary grades.
<b>Blind Disability:</b>	The person who reads and writes only with Braille for reading and writing
<b>Visual Impairment Disability:</b>	The person who reads and writes only by using visual aids - not by glasses –as oculars, telescope, books with enlarged line.
<b>Deaf Disability :</b>	The person who loses his hearing during the first three years of his/ her age that doesn't enable him/her to hear or talk and not using the hearing aid.
<b>Hard of Hearing Disability :</b>	The person who loses some of hearing and has remaining of hearing and uses the hearing aid or needs it and he can talk in the degree that is suitable to the degree of disability.
<b>Articulation Disorders Disability :</b>	Inability to produce sounds normally and intelligibly by adding , omitting, substitutions and deteriorations.
<b>Physical Disability:</b>	The person who loses one of his upper or lower limbs or both or has a cerebral palsy or Polio militates.
<b>Mental Disability:</b>	An obvious reduction in the mental functional performance less than two standard deviations that affects his adaptation behavior appears at his/her developmental age from his birth until 18 years old (should be approved by diagnostic report).
	At literacy centers and pass an exam to obtain a certificate equivalent to grade six completion



# Introduction

General Directorate of Educational Planning in the MoE is pleased to release this specialized educational statistical report for schools and kindergartens in Palestine for the academic year 2021/2022.

This report presents a detailed statistical tables on the level of Directorates of Education, where the aim of these statistical data and educational indicators is developing a holistic picture for the educational system through the description of this system and it's various components, thus providing a suitable environment and strong base for the proper education decision through highlight the positive and negative aspects.

The language of numbers and statistics is a real indicator of what has been accomplished and what remains to be done, as the figure was abbreviated description and speech, it carries in itself an urgent need for researchers, educators, policy makers and all those interested in the issues of education and development at all levels, which is a necessity for the planning, monitoring and evaluation.

We have adopted international Standard to calculate the educational indicators, particularly the criteria and methodologies adopted by the UNESCO Institute for Statistics International, as well as coordination with the Central Bureau of Statistics, including the collection and output data and educational indicators.

MoE hopes that this report will contribute in the monitoring and diagnosis of the educational reality in schools besides enriching the educational work further studies and researches, and be helpful to decision makers in the ministry and for researchers and scholars in obtaining data and indicators and analysis deeply.

It should be noted that this report is part of a series of descriptive statistical and analytical reports produced by the ministry, which is posted on the web page of the Ministry.

Finally, the General Directorate of Educational Planning in the Ministry would like to thank all educational institutions in the country for their efforts in providing statistical data, also to all employees in the directorates of Education who worked professionally and faithfully in computing and auditing and processing statistical data before being sent to the general administration of planning.

## Ministry of Education

General Directorate of Educational  
Planning

## Abbreviations

<b>Adm</b>	<b>Administration</b>
<b>Agr</b>	Agriculture
<b>B+S</b>	Basic and Secondary
<b>BA \ BS</b>	Bachelor Degree
<b>Co- ed</b>	Coeducation
<b>E &amp; B</b>	Entrepreneurship and Business
<b>Com</b>	Commercial
<b>Elc</b>	Electronic
<b>Engin</b>	Engineering
<b>F</b>	Female
<b>GA</b>	Grand Average
<b>Gov</b>	Government
<b>GS</b>	Gaza Total
<b>Hot</b>	Hotel
<b>ID</b>	Identity Card
<b>Ind</b>	Industrial
<b>ISCED</b>	International Standard Classification of Education
<b>Lit</b>	Literary
<b>M</b>	Male
<b>Mai</b>	Maintenance
<b>MoE</b>	Ministry of Education
<b>MIW</b>	Ministry of Islamic Wakf
<b>MA\ MSc</b>	Master Degree

<b>No</b>	Number
<b>O</b>	Owned
<b>PCBS</b>	Palestinian Central Bureau of Statistics
<b>Phar</b>	Pharmacy
<b>PNA</b>	Palestinian National Authority
<b>Pri</b>	Private
<b>R+O</b>	Rented + Owned
<b>R</b>	Rented
<b>Reh</b>	Rehabilitation
<b>Sc</b>	Scientific
<b>Sec</b>	Secondary
<b>Soc</b>	Social
<b>Stud</b>	Student
<b>Sup Auth</b>	Supervising Authority
<b>Tech</b>	Technology or Technical
<b>UNESCO</b>	United Nation Education, Scientific and Cultural Organization
<b>UNRWA</b>	United Nation Relief and Works Agency
<b>Voc</b>	Vocational
<b>.North Gov.Dir</b>	West Bank
<b>South Gov.Dir</b>	Gaza Strip
<b>HomEco</b>	Home Economics



## Table of contents

Subject	Page
1. Abbreviations	4
2. Introduction	5
3. Glossary	7
4. Data collection methodology	9
5. References	10
6. List of School Tables	12
7. Main Findings	12
1. Schools	12
2. Students \ Pupils	12
3. Classes	13
4. Teachers and Other Employees	13
5. General Indicators	13
6. Kindergartens	13
8. Tables	15

© June, 2022

All Rights Reserved

Suggested Citation:

Ministry of Education , 2022.

Education Statistical Yearbook 2021/2022, Ramallah – Palestine.

**All correspondence should be directed to:**

General Directorate of Educational Planning.

- Ministry of Education.
- P.O. Box (576)
- Tel: ++970 2 2983290
- Fax: ++970 2 2983207
- E-mail: Omnyat11@hotmail.com
- Web-site: <http://www.moehe.gov.ps>

**Preparation Team:**

1. Umniyat Abdul Majeed / Head of Statistics.
2. Ashraf Saleh / Head of Statistics & Studies- Gaza.
3. Haneen Satariya.
4. Fatimah Abdo.

**Notes:**

This report does not include data about the Municipality and Culture Committee School under Israeli authority in East Jerusalem for reasons out of our control.



State of Palestine  
Ministry of Education

**Education Statistical Yearbook**  
**For Scholastic year 2021/2022**  
(Schools and Kindergartens Statistics)

**Prepared by**  
General Directorate of Educational Planning  
Division of Statistics

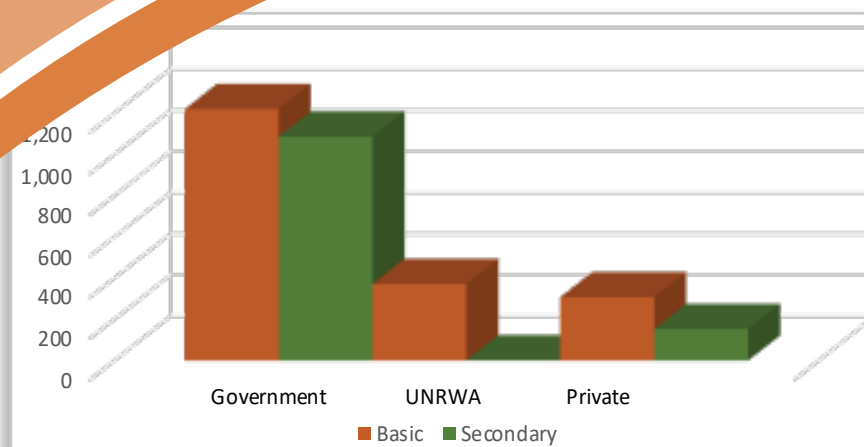
**June 2022**



State of Palestine  
Ministry of Education

# Education Statistical Yearbook For Scholastic year 2021/2022

(Schools and Kindergartens Statistics)



Prepared by

General Directorate of Educational  
Planning  
Division of Statistics

October 2022