دولة فلسطين

الجهاز المركزي للإحصاء الفلسطيني

المستعمرات الإسرائيلية في الضفة الغربية

التقرير الإحصائي السنوي، 2025

تشرين ثاني / نوفمبر، 2026

تم إعداد هذا التقرير حسب الإجراءات المعيارية المحددة في ميثاق الممارسات للإحصاءات الرسمية الفلسطينية 2006

© جمادى الآخرة، 1448 هـ – تشرين ثاني، 2026.

جميع الحقوق محفوظة.
في حالة الاقتباس، يرجى الإشارة إلى هذه المطبوعة كالتالي:

الجهاز المركزي للإحصاء الفلسطيني، 2026. *المستعمرات الإسرائيلية في الضفة الغربية؛ التقرير الإحصائي السنوي 2025.* رام الله – فلسطين.

جميع المراسلات توجه إلى:
الجهاز المركزي للإحصاء الفلسطيني
ص.ب. 1647، رام الله P6028179 – فلسطين
هاتف: 2700 298 2 (970/972)
فاكس: 2710 298 2 (970/972)
الرقم المجاني: 1800300300
بريد إلكتروني: diwan@pcbs.gov.ps
صفحة إلكترونية: http://www.pcbs.gov.ps

الرقم المرجعي: 2756

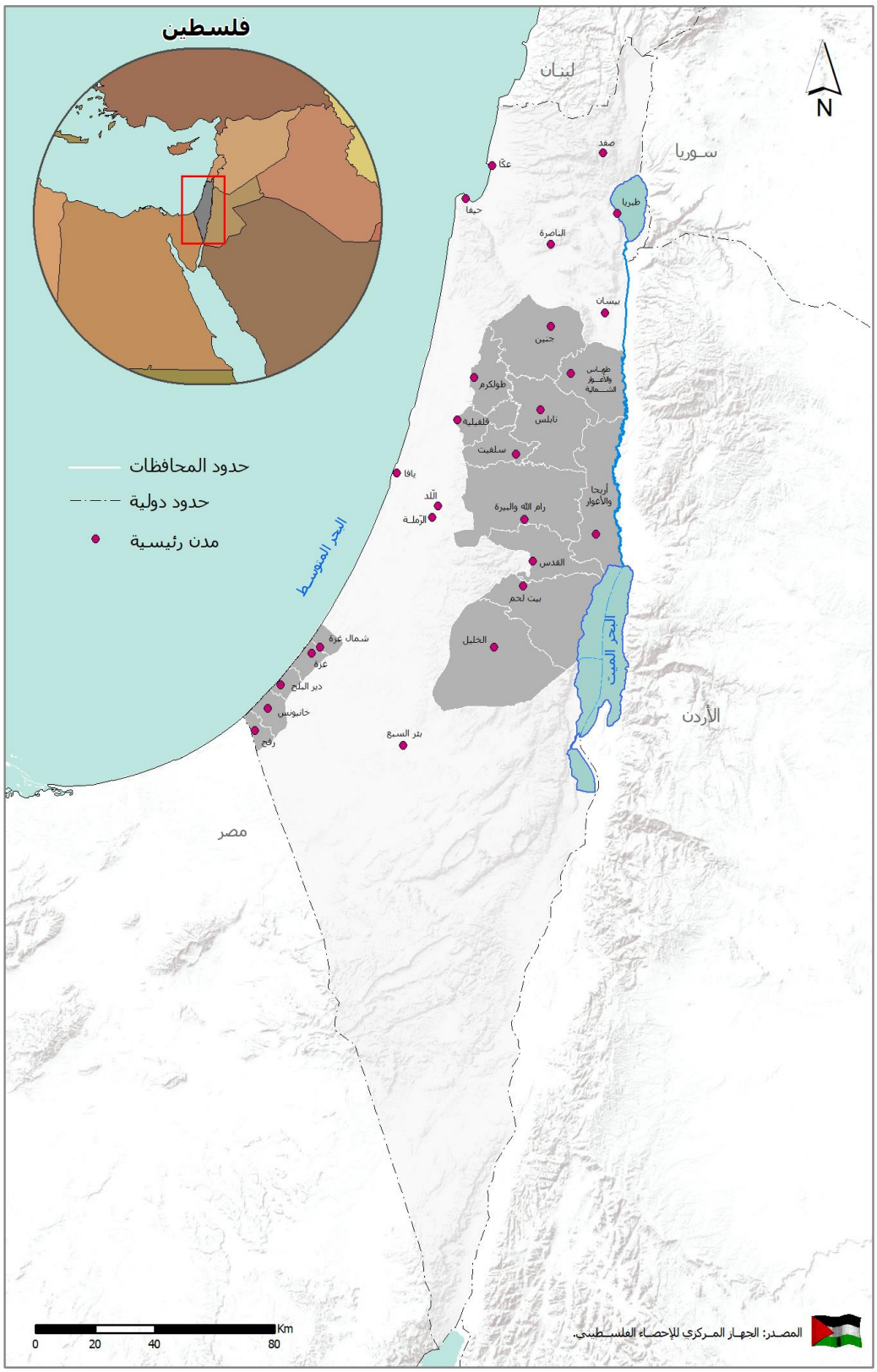
فلسطين
لبنان
سوريا
الأردن
مصر
البحر المتوسط
البحر الميت
N
صفد
عكّا
حيفا
الناصرة
طبريا
بيسان
جنين
طوباس والأغوار الشمالية
طولكرم
نابلس
قلقيلية
سلفيت
يافا
اللّد
الرّملة
رام الله والبيرة
أريحا والأغوار
القدس
بيت لحم
الخليل
شمال غزة
غزة
دير البلح
خانيونس
رفح
بئر السبع
حدود المحافظات
حدود دولية
مدن رئيسية
0 20 40 80 Km
المصدر: الجهاز المركزي للإحصاء الفلسطيني.

شكر وتقدير

يتقدم الجهاز المركزي للإحصاء الفلسطيني بالشكر والتقدير إلى جميع المؤسسات الفلسطينية التي تعاونت مع الجهاز في توفير المعلومات والبيانات اللازمة لإعداد التقرير.

لقد تم إعداد تقرير المستعمرات الإسرائيلية في الضفة الغربية 2025، بقيادة فريق فني من الجهاز المركزي للإحصاء الفلسطيني، وبدعم مالي مشترك بين كل من دولة فلسطين ومجموعة التمويل الرئيسية للجهاز (CFG) لعام 2026 ممثلة بمكتب الممثلية النرويجية لدى دولة فلسطين.

يتقدم الجهاز المركزي للإحصاء الفلسطيني بجزيل الشكر والتقدير إلى أعضاء مجموعة التمويل الرئيسية للجهاز (CFG) الذين ساهموا بالتمويل على مساهمتهم القيمة في إعداد هذا التقرير.

فريق العمل

- **إعداد التقرير**
  أحمد مرداوي

- **تصميم الخرائط**
  امتثال الشعيبي

- **تدقيق معايير النشر**
  حنان جناجره

- **المراجعة الأولية**
  محمد شاهين
  زهران إخليف

- **المراجعة النهائية**
  جواد الصالح

- **الإشراف العام**
  سفيان أبو حرب القائم بأعمال رئيس الجهاز

تنويه للمستخدمين

- البيانات الواردة في هذا التقرير حول عدد المستعمرات والمواقع الاستعمارية قد لا تتسق مع ما يتم نشره من مصادر أخرى لاختلاف التعريفات والتصنيفات.
- هناك 4 مستعمرات وردت في التقرير لا يتوفر بيانات حول عدد السكان (المستعمرين) فيها، وهي موجودة في محافظات قلقيلية، والقدس، وأريحا والأغوار.

تم استخدام مجموعة من الرموز الخاصة في جداول هذا التقرير

(–) لا يوجد

(..) البيانات غير متوفرة

(R) أرقام معدلة

قائمة المحتويات

الموضوع		الصفحة
	قائمة الجداول	
	المقدمة	
الفصل الأول:	**المفاهيم والمصطلحات**	**17**
الفصل الثاني:	**النتائج الأساسية**	**21**
	1.2 الانتهاكات الاسرائيلية	21
	2.2 المستعمرات	21
	3.2 عدد المستعمرين	22
	4.2 مراحل الاستعمار	22
	5.2 طبيعة الاستعمار في الضفة الغربية	24
	6.2 المجالس الإقليمية	27
	7.2 الانتشار الجغرافي في الضفة الغربية	31
	8.2 الأيديولوجيا السائدة	35
	9.2 التبعية المؤسسية	35
الفصل الثالث:	**المنهجية**	**39**
	1.3 أهداف التقرير	39
	2.3 معالجة البيانات	39
الفصل الرابع:	**جودة البيانات**	**41**
	1.4 دقة البيانات	41
	2.4 مقارنة البيانات	41
	المراجع	**43**
	الجداول الاحصائية	**45**

قائمة الجداول

الجدول		الصفحة
جدول 1:	مؤشرات مختارة للمواقع الاستعمارية في الضفة الغربية	**47**
جدول 2:	عدد المستعمرات الإسرائيلية في الضفة الغربية حسب المحافظة والتصنيف، 2025	**48**
جدول 3:	عدد المستعمرين في المستعمرات الإسرائيلية في الضفة الغربية حسب المحافظة والتصنيف، 2025	**49**
جدول 4:	عدد المستعمرين في المستعمرات الإسرائيلية وعدد السكان الفلسطينيين في الضفة الغربية حسب المحافظة، 2025	**50**
جدول 5:	عدد المستعمرات الإسرائيلية في الضفة الغربية حسب سنة التأسيس	**51**
جدول 6:	عدد المستعمرين في المستعمرات الإسرائيلية في الضفة الغربية حسب المنطقة، 1986–2025	**52**
جدول 7:	عدد المستعمرات الإسرائيلية في الضفة الغربية حسب المحافظة وفترة التأسيس، 2025	**53**
جدول 8:	عدد المستعمرين في المستعمرات الإسرائيلية في الضفة الغربية حسب المحافظة وفترة التأسيس، 2025	**54**
جدول 9:	عدد المستعمرات الإسرائيلية في الضفة الغربية حسب المحافظة ونوع المستعمرة، 2025	**55**
جدول 10:	عدد المستعمرين في المستعمرات الإسرائيلية في الضفة الغربية حسب المحافظة ونوع المستعمرة، 2025	**56**
جدول 11:	عدد المستعمرات الإسرائيلية الحضرية في الضفة الغربية حسب المحافظة وفئات حجم السكان، 2025	**57**
جدول 12:	عدد المستعمرين في المستعمرات الإسرائيلية الحضرية في الضفة الغربية حسب المحافظة وفئات حجم السكان، 2025	**58**
جدول 13:	عدد المستعمرات الإسرائيلية الريفية في الضفة الغربية حسب نوع المستعمرة وفئات حجم السكان، 2025	**59**
جدول 14:	عدد المستعمرين في المستعمرات الإسرائيلية الريفية في الضفة الغربية حسب نوع المستعمرة وفئات حجم السكان، 2025	**60**
جدول 15:	عدد المستعمرات الإسرائيلية في الضفة الغربية حسب المحافظة والمجلس الإقليمي، 2025	**61**
جدول 16:	عدد المستعمرين في المستعمرات الإسرائيلية في الضفة الغربية حسب المحافظة والمجلس الإقليمي، 2025	**62**
جدول 17:	عدد المستعمرات الإسرائيلية في الضفة الغربية حسب المحافظة والانتشار الجغرافي، 2025	**63**
جدول 18:	عدد المستعمرين في المستعمرات الإسرائيلية في الضفة الغربية حسب المحافظة والانتشار الجغرافي، 2025	**64**

الجدول **الصفحة**

جدول 19: عدد المستعمرات الإسرائيلية في الضفة الغربية حسب المحافظة ومعدل الارتفاع عن سطح البحر (متر)، 2025 **65**

جدول 20: عدد المستعمرين في المستعمرات الإسرائيلية في الضفة الغربية حسب المحافظة ومعدل الارتفاع عن سطح البحر (متر)، 2025 **66**

جدول 21: عدد المستعمرات الإسرائيلية الريفية في الضفة الغربية حسب المحافظة والأيديولوجيا السائدة، 2025 **67**

جدول 22: عدد المستعمرين في المستعمرات الإسرائيلية الريفية في الضفة الغربية حسب المحافظة والأيديولوجيا السائدة، 2025 **68**

جدول 23: عدد المستعمرات الإسرائيلية الريفية في الضفة الغربية حسب المحافظة والتبعية المؤسسية، 2025 **69**

جدول 24: عدد المستعمرين في المستعمرات الإسرائيلية الريفية في الضفة الغربية حسب المحافظة والتبعية المؤسسية، 2025 **70**

المقدمة

يمثّل النشاط الاستعماري الإسرائيلي في فلسطين، إحدى أخطر الممارسات الإسرائيلية الهادفة إلى منع قيام دولة فلسطينية قابلة للحياة في الضفة الغربية وقطاع غزة. وتعمل مختلف الأجهزة والمؤسسات والمنظمات الإسرائيلية، بتوجيه مباشر ودعم رسمي من الحكومة الإسرائيلية، على تنفيذ برنامج ممنهج للتوسع الاستعماري في مختلف المناطق الفلسطينية، بحيث تتحول شبكة الاستعمار، وما يرافقها من تغيرات طبوغرافية وديمغرافية، إلى عائق حقيقي أمام إمكانية قيام دولة فلسطينية ذات تواصل جغرافي.

لا يقتصر تأثير حركة الاستعمار الإسرائيلي على زعزعة الاستقرار السياسي والأمني للمناطق التي تشملها حركة الاستعمار، بل تمتد آثار الاستعمار المدمّرة لتشمل التوازن الاجتماعي والاقتصادي والبيئي القائم في المجتمع الفلسطيني، من حيث إعاقتها لتنمية المجتمع الفلسطيني، وتقطيع أوصاله، وسلبها مصادره الطبيعية، وتلويث بيئته، إضافة إلى كونها أداة للسيطرة على هذا المجتمع وتدميره، واستخدام تلك المستعمرات كقواعد انطلاق للجيش الإسرائيلي في انتهاكاته المستمرة ضد الشعب الفلسطيني. ويعاني سكان التجمعات الفلسطينية من التوسعات المستمرة للمستعمرات الإسرائيلية، والاعتداءات اليومية من قبل المستعمرين.

انطلاقاً من هذا الفهم، باشر الجهاز المركزي للإحصاء الفلسطيني العمل على إصدار سلسلة دورية سنوية من هذا التقرير، الذي يعرض التطورات الميدانية على واقع الاستعمار الإسرائيلي في فلسطين، ويركز على تقديم وصف كمي لعدد من المؤشرات الإحصائية الأساسية المتعلقة بالمستعمرات والمستعمرين.

يشتمل التقرير على أربعة فصول، إضافة إلى الجداول، حيث يعرض الفصل الأول المفاهيم والمصطلحات، ويتناول الفصل الثاني النتائج الأساسية، بينما يعرض الفصل الثالث المنهجية، ويتناول الفصل الرابع جودة البيانات.

يهدف التقرير إلى توفير بيانات إحصائية للعام 2025 حول عدد المستعمرات والمستعمرين حسب فترة التأسيس، ونوع المستعمرة، والمحافظة، وفئات السكان، والمجلس الإقليمي، والانتشار الجغرافي، والأيديولوجيا السائدة، والتبعية المؤسسية، وذلك لتشكيل قاعدة بيانات كافية لإجراء الدراسات التحليلية فيما يخص المستعمرات، والعمل على توفير أداة معلوماتية مهمة في يد جميع المهتمين بهذا الموضوع، والمخططين، وصانعي القرارات، والباحثين.

والله ولي التوفيق،،،

تشرين ثاني، 2026

سفيان أبو حرب
القائم بأعمال رئيس الجهاز

الفصل الأول

المفاهيم والمصطلحات

يعرض هذا الفصل المفاهيم والمصطلحات الأساسية التي تم استخدامها في هذا التقرير. وهي تعتمد على التعاريف الخاصة بالمصادر التي تم استقاء البيانات منها، وليس بالضرورة أن تتطابق مع تلك المعتمدة من قبل الجهاز المركزي للإحصاء الفلسطيني.

المستعمرة:

هي مستعمرة معترف بها من قبل سلطة الاحتلال الإسرائيلي، بحيث تنطبق عليها شروط "التجمع"، ويعرف مكتب الإحصاء المركزي الإسرائيلي التجمع على النحو الآتي:

مكان مأهول بشكل دائم، ضمن المعايير الآتية:

1. غالبا ما يسكنه 20 شخص أو أكثر.
2. له إدارة ذاتية.
3. ليس مشمولا مع الحدود الرسمية لتجمع آخر.
4. تم إقرار تأسيسه رسمياً.

يضاف إلى ذلك المستعمرات والأحياء اليهودية الموجودة في القدس (منطقة J1).

البؤرة الاستعمارية:

هي بناء مدني أو شبه عسكري، لم يتم إقرار إنشائه من قبل السلطات الإسرائيلية، وغالبا ما يتم الإقرار فيما بعد، وذلك باختيار توقيت سياسي مناسب. ومن هذا التعريف يتضح أن البؤرة الاستعمارية قد تتحول إلى مستعمرة أو معسكر.

الموقع الاستعماري:

هو موقع يشمل المستعمرات والبؤر الاستعمارية والمستعمرات العسكرية وشبه العسكرية والمستعمرات الزراعية والمناطق الصناعية ومعسكرات الجيش الإسرائيلي.

مجلس يشع:

هو مجلس يمثل المستعمرين في الضفة الغربية باستثناء ذلك الجزء من محافظة القدس والذي ضمه الاحتلال الإسرائيلي إليه عنوة بعيد احتلاله للضفة الغربية عام 1967. ويتبع مجلس يشع عدة سلطات تسمى مجالس إقليمية.

المجلس الإقليمي:

هو سلطة إدارية تشمل عدة مستعمرات.

الأراضي المبنية في المواقع الاستعمارية:

هي المساحات التي تشمل مناطق البناء، ومرافق الخدمات، والحدائق العامة، والمساحات المكشوفة، والطرق، ومناطق التجريف التي تتم عليها أعمال البناء في المواقع الاستعمارية، ولا تعني الأراضي المخصصة للبناء حسب المخطط الهيكلي للموقع الاستعماري، أو الأراضي التي صودرت لضمها للموقع الاستعماري.

المستعمرة الحضرية:

هي مستعمرة يبلغ عدد سكانها 2000 نسمة أو أكثر، أو أي مستعمرة تقع داخل حدود منطقة القدس (J1) بغض النظر عن عدد السكان فيها.

المستعمرة الريفية:

هي مستعمرة يقل عدد السكان فيها عن 2000 نسمة، ويشمل ذلك المستعمرات الزراعية. ويستثنى من ذلك المستعمرات التي يقل عدد سكانها عن 2000 نسمة والتي تقع داخل حدود منطقة القدس (J1) حيث تصنف على أنها مستعمرات حضرية.

موشاف:

هي مستعمرة ريفية يتم إدارتها بصفة هيئة تعاونية، ويملك سكانها الحق في زراعة الأراضي المصنفة من قبل إدارة أرض إسرائيل، على أنها أراضي زراعية. ويتكون هذا النوع من المستعمرات من مجموعة أسر، كل منها تمثل وحدة مستقلة اقتصادياً. ويدار جزء من الإنتاج من قبل الهيئة التعاونية، ويتم تحديد هذا الجزء من قبل السكان.

موشاف جماعي:

هي مستعمرة ريفية يكون فيها الإنتاج والتسويق مشترك (تعاوني)، والاستهلاك خاص.

كيبوتس:

هي مستعمرة ريفية يكون فيها الإنتاج، والتسويق، والاستهلاك مشترك (تعاوني).

مستعمرة إقامة منتظمة:

هي مؤسسة لها صفات التجمع السكاني، ولا تقع ضمن الحدود الإدارية المنتظمة لتجمع آخر.

مستعمرة جماعية:

هي مستعمرة ريفية يتم إدارتها بصفة هيئة تعاونية، ولا يملك سكانها الحق في زراعة الأراضي، ويتم تحديد مدى النشاطات التعاونية (الإنتاج، والاستهلاك، والنشاطات البلدية والاجتماعية) من قبل السكان.

مستعمرة ريفية أخرى:

هي المستعمرة التي يقل عدد السكان فيها عن 2000 نسمة، وغير مذكورة في أي من أنواع المستعمرات أعلاه.

الانتشار الجغرافي للضفة الغربية:

تقسم الضفة الغربية بموجب هذا التصنيف إلى أربع مناطق: القطاع الشرقي، والقطاع الجبلي، وقطاع التلال الغربية والقدس الكبرى.

ولكل منطقة خواص متشابهة من حيث الطوبوغرافيا، ومدى القرب من التجمعات الفلسطينية، والطرق الرئيسية، والبنية التحتية الاقتصادية، والتركيبة السكانية، والبعد عن الخط الأخضر، وخواص أخرى متشابهة.

القطاع الشرقي: يتضمن منطقة وادي الأردن وشواطئ البحر الميت (خارج الخط الأخضر)، إضافة إلى المنحدرات الشرقية لجبال الضفة الغربية التي تشطرها طوليا من الشمال إلى الجنوب.

القطاع الجبلي: يتضمن المنطقة الواقعة على قمة جبال الضفة الغربية أو حولها، وتعرف هذه المنطقة بخط توزيع المياه أو منطقة قمم الجبال.

قطاع التلال الغربية: يتضمن المنحدرات الغربية لجبال الضفة الغربية، ويمتد غربا حتى الخط الأخضر.

قطاع القدس الكبرى: تمتد هذه المنطقة ضـــمن مدى واســـع حول القدس الغربية، وبالرغم من وقوع معظم هذا القطاع – بالمعنى الجغرافي البحت – ضمن القطاع الجبلي، إلا انه يمتلك خصائص فريدة تحتاج إلى معالجة مستقلة.

معدل الارتفاع عن سطح البحر (بالأمتار):
هو معدل الارتفاع عن سطح البحر، مقاسا نسبة إلى موقع التمركز الرئيسي للسكان.

القدس (منطقة J1):
تشمل ذلك الجزء من محافظة القدس والذي ضمه الاحتلال الإسرائيلي إليه عنوة بعيد احتلاله للضفة الغربية عام 1967. وتضم منطقة J1 تجمعات (كَفْر عَقَب، بِيت حَنِينا، مُخَيَّمْ شُعْفَاط، شُعْفَاط، العِيسَوِيَّة، شَيْخ جَرَّاح، وادي الجَوْز، بابْ السَاهِرَة، الصُوَّانَة، الطُورْ (جَبَل الزَيْتُون)، القُدْس (بِيت المَقْدِس)، الشَيَّاح، راس العَامُود، سِلْوان، الثَوْرِي، جَبَلْ المُكَبِّر، السَواحِرَة الغَرْبِيَّة، بِيت صَفَافا، شَرَفَات، صُورْ بَاهِر، أمُّ طُوبا).

القدس (منطقة J2):
وتضم تجمعات (رَافَات، مِخْمَاس، مُخَيَّمْ قَلَنْدِيَا، قَلَنْدِيَا، بِيت دُقُّو، جَبَعْ، الجُدَيْرَة، الرَام وضَاحِيَة البَريد، بِيت عَنَان، الجِيْب، بِير نَبَالا، بِيت إجْزَا، القُبَيْبَة، خَرائِب أمُّ اللَحْمْ، بِدُّو، النَبِي صَمُوئيل، حِزْما، بِيت حَنِينَا البَلَد، قَطْنَّة، بِيت سُوريك، بِيت إكْسَا، عَناتَا، الكَعابِنَة (تَجَمُّع بَدَوي)، الزْعَيِّمْ، العِيْزَرِيَّة، ابو دِيس، عرب الجَهَالين (سلامات)، السَواحِرَة الشَرْقِيَّة، الشَيْخ سَعْد).

الفصل الثاني

النتائج الأساسية

1.2 الانتهاكات الاسرائيلية

بعد ثلاثة أعوام من الحرب منذ السابع من أكتوبر 2023، نفذ الاحتلال الاسرائيلي والمستعمرين ما مجموعه 62,916 اعتداءً طالت أراضي وممتلكات الفلسطينيين، مستغلة ظروف الحرب والإبادة على قطاع غزة، نفذ المستعمرون منها 14,742 اعتداءً، وتسببت هذه الاعتداءات باستشهاد 60 مواطناً فلسطينياً على يد المستعمرين، ومن هذه الاعتداءات اقتلاع وتحطيم وتضرر ما مجموعه 147,111 شجرة، كما نفذ الاحتلال الإسرائيلي 1,814 عملية هدم شملت نحو 5,059 منشأة وتوزيع 2,133 إخطاراً لهدم منشآت فلسطينية تركزت في محافظات الخليل ورام الله وبيت والقدس ونابلس.

ولا يزال الاحتلال الإسرائيلي يفرض سيطرته على المزيد من أراضي الفلسطينيين في الضفة الغربية، تحت ذرائع ومسميات مختلفة، حيث صادر خلال العام 2025 أكثر من 5,571 دونماً، وتشير البيانات إلى أنه خلال العام 2025 تم إصدار 94 أمراً بوضع اليد على حوالي 2,609 دونمات، وثلاثة أوامر استملاك لحوالي 1,731 دونماً، و3 أوامر إعلان أراضي دولة لحوالي 1,231 دونماً.

كما تقوم سلطات الاحتلال الإسرائيلي باستغلال الأراضي الزراعية الفلسطينية، حيث زادت نسبة المساحات التي يستغلها المستعمرون عن 245% بين عامي 2000 و2025، وذلك ضمن السياسة الممنهجة والمستمرة للسيطرة على أراضي الفلسطينيين وحرمانهم من استغلال مواردهم الطبيعية ضمن سياسة الضم التي تتبعها سلطات الاحتلال الإسرائيلي للضفة الغربية.

2.2 المستعمرات

تشير البيانات إلى أن عدد المستعمرات الإسرائيلية في الضفة الغربية قد بلغ 170 مستعمرة، وذلك في نهاية العام 2025، منها 27 مستعمرة في محافظة القدس، تتوزع بواقع 16 مستعمرة في القدس (J1)، و11 مستعمرات في القدس (J2)، كما بلغ عدد المستعمرات في محافظة رام الله والبيرة 35 مستعمرة، ويتضح أن أقل عدد من المستعمرات كان في محافظة طولكرم، بواقع ثلاث مستعمرات (انظر/ي الجدول 2).

عدد المستعمرات الإسرائيلية في الضفة الغربية حسب المحافظة، 2025

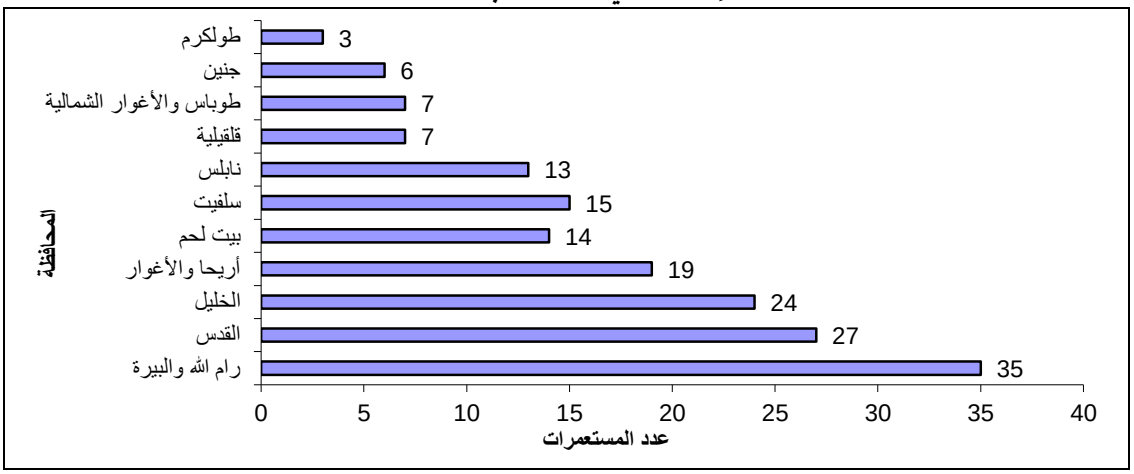

3.2 عدد المستعمرين

تشير البيانات إلى أن عدد المستعمرين في الضفة الغربية قد بلغ 802,542 مستعمراً، وذلك في نهاية العام 2025. ويتضح من البيانات أن معظم المستعمرين يسكنون في محافظة القدس، بواقع 338,166 مستعمراً، منهم 246,880 مستعمراً في منطقة (J1)، يليها محافظة رام الله والبيرة بواقع 169,002 مستعمراً، و112,338 مستعمراً في محافظة بيت لحم، و66,074 مستعمراً في محافظة سلفيت. أما أقل المحافظات من حيث عدد المستعمرين، فهي محافظة طوباس والأغوار الشمالية، بواقع 3,221 مستعمراً (انظر/ي الجدول 3).

عدد المستعمرين (بالألف) في المستعمرات الإسرائيلية في الضفة الغربية حسب المحافظة، 2025

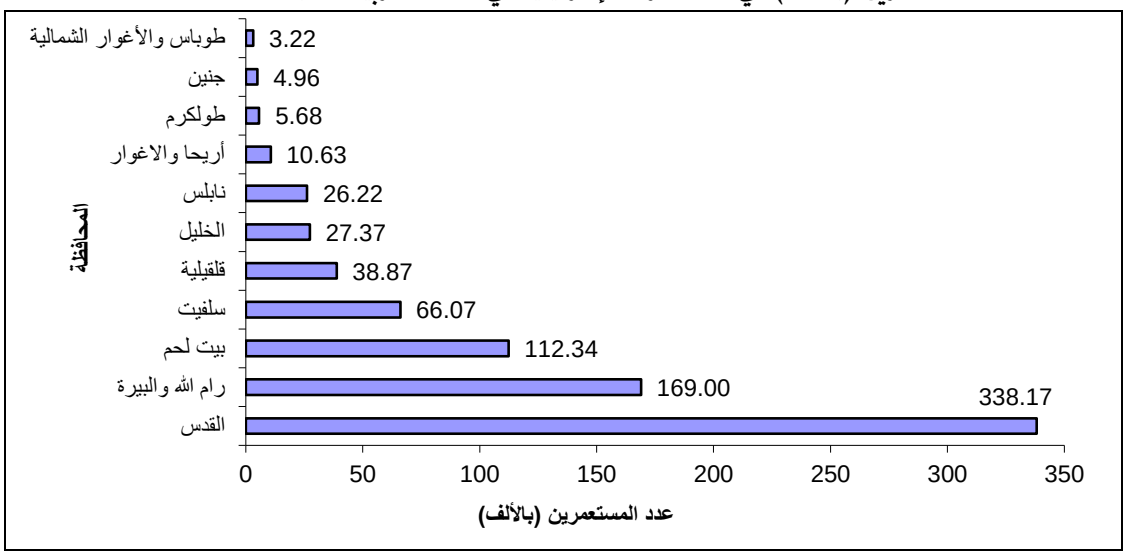

4.2 مراحل الاستعمار

يمكن رصد منحى تأسيس المستعمرات الإسرائيلية من خلال تقسيم سنوات الاحتلال إلى مراحل عدة:

- المرحلة الأولى 1967–1976: تم فيها تأسيس المستعمرات بصورة انتقائية، ضمن سياسة استعمار تعتمد على الكيف وليس الكم، وتركزت المستعمرات في القدس والغور استناداً إلى خطة ألون.
- المرحلة الثانية 1977–1984: شهدت هذه المرحلة صعود حزب الليكود، وتزايد نفوذ حركة غوش إيمونيم الاستعمارية، إضافة إلى عقد اتفاقية كامب ديفيد مع مصر، وما تبعها من إخلاء مستعمرات شبه جزيرة سيناء.

لقد شهدت هذه المرحلة طفرة في بناء المستعمرات، والتوسع في انتشارها الأفقي، وكان الإطار النظري لهذا التوسع مجموعة من الخطط/المشاريع الاستعمارية، من أهمها:

- خطة شارون: تتضمن هذه الخطة إقامة تكتل استعماري في الضفة الغربية يقطعها طولياً (من الشمال إلى الجنوب) تمتد منه قطاعات عرضية واسعة.
- خطة متتياهو دروبلس: تهدف هذه الخطة إلى توطين 120,000 يهودي من خلال بناء 50 مستعمرة تقام في الأماكن الاستراتيجية في فلسطين.
- خطة غوش إيمونيم: تتركز المستعمرات، بحسب خطة هذه الحركة الاستعمارية تماماً في المناطق التي تحاول المشاريع الاستعمارية الأخرى تجنبها: قرب التجمعات السكانية الفلسطينية في المرتفعات.

ونتيجة لذلك، انتشر الاستعمار في مختلف المناطق الفلسطينية، دون أن يتم الاحتكام –بالضرورة– إلى المنطق السياسي والجغرافي والاستراتيجي من وراء هذا الانتشار.

- المرحلة الثالثة 1985–1990: عادت في هذه المرحلة وتيرة الاستعمار –من حيث الكم– إلى ما يشبه المرحلة الأولى، وقد يكون ذلك عائداً إلى عدم وجود أماكن كثيرة تصلح للاستعمار (عند أخذ البعد القانوني والجغرافي بعين الاعتبار)، إضافة إلى التضارب في الرؤية الاستعمارية بين جناحي الائتلاف الحاكم (حزب العمل وحزب الليكود)؛ ذلك الائتلاف الذي حكم في أغلب سنوات هذه المرحلة.

المرحلة الرابعة 1991–2025: لم يُبنَ في الأعوام 1992، 1993، 1995، 2000–2012 أي مستعمرة جديدة، ويعود ذلك إلى مسيرة السلام وما رافقها من ضغوط دولية على إسرائيل لتجميد الاستعمار، وعدم وجود استقرار سياسي في إسرائيل خلال تلك المرحلة، إلا أن سلطات الاحتلال قامت بتحويل بؤرتين استعماريتين إلى مستعمرتين في العام 2013 والعام 2018، وللتعويض عن ذلك، لجأت سلطات الاحتلال خلال هذه الفترة إلى تسمين المستعمرات القائمة؛ سواء من حيث السكان، أو من خلال إقامة وإنشاء "أحياء" جديدة ضمن حدود المستعمرات القائمة. يضاف إلى ذلك البدءُ في إنشاء جدار الضم والتوسع في شهر حزيران من العام 2002؛ ذلك الجدار الذي رُسمت حدوده نتاجاً للمفاوضات الداخلية بين الحكومة الإسرائيلية وزعماء المستعمرين، وبهذا تم ضم حوالي 88% من سكان المستعمرات إلى المنطقة الواقعة داخل الجدار[1]. وفي الفترة نفسها، اتسعت وتصاعدت هجمة الأذرع الاستعمارية من خلال إنشاء البؤر الاستعمارية، حيث بلغ عددها 350 بؤرة استعمارية (كما هو في نهاية العام 2025، مقارنة بحوالي 256 بؤرة استعمارية مع نهاية العام السابق 2024 ، أما خلال العام 2025 فقد قامت سلطات الاحتلال الإسرائيلي بتحويل 19 بؤرة استعمارية الى مستعمرات.

وبالإجمال، فقد تطور عدد المستعمرات في الضفة الغربية من مستعمرة واحدة في العام 1967 إلى 170 مستعمرة في العام 2025 (انظر/ي الجدول 5).

عدد المستعمرين (بالألف) في المستعمرات الإسرائيلية في الضفة الغربية لسنوات مختارة

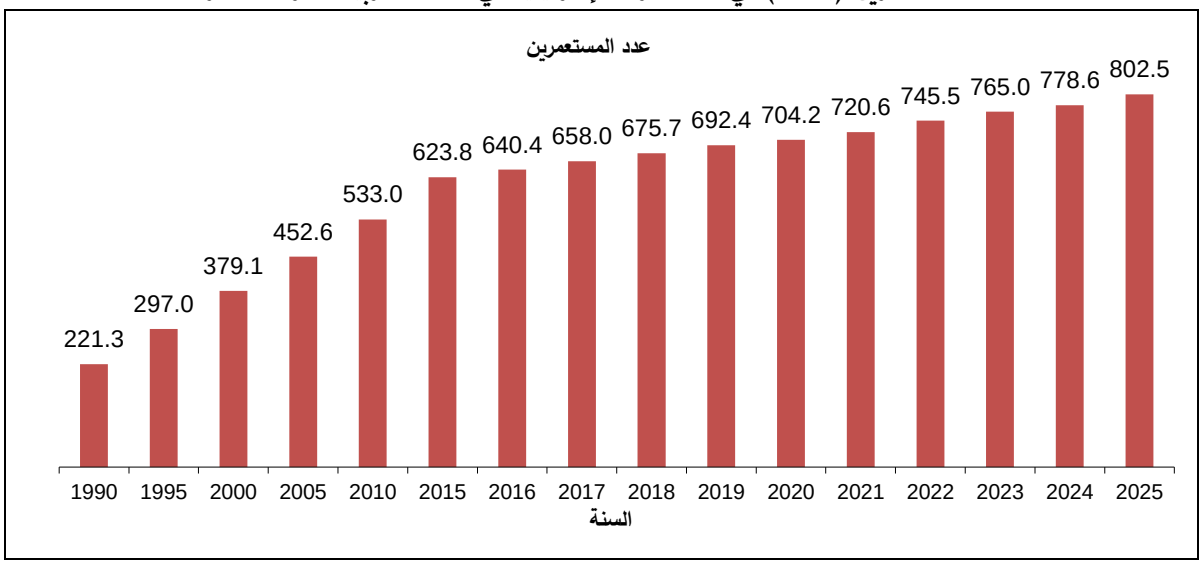

[1] الجهاز المركزي للإحصاء الفلسطيني، قاعدة بيانات المستعمرات الإسرائيلية في فلسطين: بيانات غير منشورة.

5.2 طبيعة الاستعمار في الضفة الغربية

تشير البيانات إلى أن عدد المستعمرات الحضرية في الضفة الغربية قد بلغ 70 مستعمرة، وذلك في نهاية العام 2025، منها 22 مستعمرة في محافظة القدس، ويمثل سكان هذا النوع من المستعمرات 91.4% من المجموع الكلي لعدد المستعمرين في الضفة الغربية (انظر/ي الجدولين 9، و10).

كما أن عدد المستعمرات الريفية في الضفة الغربية للعام 2025، قد بلغ 100 مستعمرة، معظمها تصنف مستعمرات جماعية بواقع 53 مستعمرة يسكنها 40,826 مستعمراً، يليها موشاف بواقع 17 مستعمرة يسكنها 7,979 مستعمراً (انظر/ي الجدولين 9، و10).

التوزيع النسبي للمستعمرين في المستعمرات الإسرائيلية في الضفة الغربية حسب نوع المستعمرة، 2025



أما بخصوص توزيع المستعمرات الريفية حسب فئات عدد السكان، فيتضح من بيانات العام 2025، أن هناك 20 مستعمرة ريفية في الضفة الغربية يسكن الواحدة منها أقل من 200 مستعمر، و26 مستعمرة يسكن الواحدة منها 200–499 مستعمراً، والباقي 54 مستعمرة يسكن الواحدة منها 500–1,999 مستعمراً (انظر/ي الجدولين 13، و14).

توزيع المستعمرات الإسرائيلية في الضفة الغربية حسب نوع المستعمرة، 2025
Distribution of Israeli Settlements in the West Bank by Type of Settlement, 2025



المصدر: الجهاز المركزي للإحصاء الفلسطيني، 2026
Source: Palestinian Central Bureau of Statistics, 2026

6.2 المجالس الإقليمية

تمثل المجالس الإقليمية سلطة إدارية تشمل مستعمرات عدة، وتتبع هذه المجالس لـ "يشع"؛ وهو مجلس أعلى يمثل المستعمرين في الضفة الغربية. مع ملاحظة أن شمولية تمثيل هذا المجلس لا تمتد إلى القدس (منطقة J1)، ولا المستعمرات الأخرى التي تم ضمها إلى إسرائيل.

هناك 6 مجالس إقليمية في الضفة الغربية:

توزعت المستعمرات وسكانها في نهاية العام 2025 على المجالس الإقليمية وفقاً للآتي:

- شمرون: بلغ عدد المستعمرات التي تتبع هذا المجلس 37 مستعمرة، يسكنها 132,626 مستعمراً.
- آرفوت هياردين (وادي الأردن): بلغ عدد المستعمرات التي تتبع هذا المجلس 20 مستعمرة، يسكنها 9,119 مستعمراً.
- ماتي بنيامين: بلغ عدد المستعمرات التي تتبع هذا المجلس 42 مستعمرة، يسكنها 251,753 مستعمراً.
- ميجليوت: بلغ عدد المستعمرات التي تتبع هذا المجلس 6 مستعمرات، يسكنها 2,487 مستعمراً.
- غوش عتصيون: بلغ عدد المستعمرات التي تتبع هذا المجلس 17 مستعمرة، يسكنها 118,643 مستعمراً.
- هار حيفرون (جبل الخليل): بلغ عدد المستعمرات التي تتبع هذا المجلس 18 مستعمرة، يسكنها 20,990 مستعمراً، وتقع جميع هذه المستعمرات في محافظة الخليل (انظر/ي الجدولين 15، و16).

توزيع المستعمرات الاسرائيلية في الضفة الغربية حسب المجلس الإقليمي، 2025
Distribution of Israeli Settlements in the West Bank by Regional Council, 2025



المجلس الإقليمي	Regional Council
شمرون	Shomeron
أرفوت هياردين (وادي الأردن)	Arvot Ha Yarden (Jordan Valley)
ماتي بنيامين	Matte Binyamin
ميجليوت	Megilliot
غوش عتصيون	Gush Ezyon
هار هيفرون (جبل الخليل)	Har Hevron (Mount Hebron)
غير مبيّن	Not stated
لا ينطبق	Not Applicable

N

جنين
Jenin

طولكرم
Tulkarm

طوباس
والأغوار الشمالية
Tubas & Northern Valleys

نابلس
Nablus

قلقيلية
Qalqiliya

سلفيت
Salfit

أريحا
والأغوار

رام الله والبيرة
Ramallah & Al Bireh

Jericho &
Al Aghwar

القدس
Jerusalem

بيت لحم
Bethlehem

الخليل
Hebron

البحر المتوسط
Mediterranean Sea

البحر الميت
Dead Sea

المصدر: الجهاز المركزي للإحصاء الفلسطيني، 2026
Source: Palestinian Central Bureau of Statistics, 2026

0 5 10 20 Km

7.2 الانتشار الجغرافي في الضفة الغربية

تقسم الضفة الغربية، بموجب هذا التصنيف، إلى أربع مناطق: القطاع الشرقي، القطاع الجبلي، قطاع التلال الغربية، القدس الكبرى (لمزيد من التفاصيل حول حدود كل قطاع، انظر/ي فصل المفاهيم والمصطلحات).

إن هذا التصنيف يعتمد، بشكل أساسي، على ما ورد في الدراسة المعنونة "انتزاع الأرض: سياسة إسرائيل الاستعمارية في الضفة الغربية"، التي أجراها مركز المعلومات الإسرائيلي لحقوق الإنسان في الأراضي المحتلة (بيتسيلم)؛ بغرض تحليل أثر المستعمرات على حقوق الإنسان الفلسطيني.

القطاع الشرقي:

إن التأثيرات الأساسية على السكان الفلسطينيين في هذا القطاع تتمثل في الحد من فرص التطوير الاقتصادي (الزراعي بشكل خاص) والحضري. يضم هذا القطاع 30 مستعمرة حسب بيانات نهاية العام 2025. بلغ عدد المستعمرين في هذا القطاع 12,640 مستعمراً، يمثلون 1.6% من مجموع المستعمرين في الضفة الغربية (انظر/ي الجدولين 17، و18).

القطاع الجبلي:

إن الأهداف الرئيسية من إقامة المستعمرات في هذا القطاع تتمثل بالسيطرة على شريان المواصلات الرئيسي الذي يربط أهم المدن الفلسطينية في الضفة الغربية ببعضها البعض (طريق رقم 60)، من خلال إقامة تكتلات استعمارية تمنع البناء الفلسطيني بالقرب من هذا الطريق، ومنع التواصل العمراني الفلسطيني على حديه، إضافة إلى تطويق المدن الفلسطينية ومنع توسعها العمراني.

يضم هذا القطاع 48 مستعمرة حسب بيانات نهاية العام 2025. بلغ عدد المستعمرين في هذا القطاع 85,366 مستعمراً، يمثلون 10.6% من مجموع المستعمرين في الضفة الغربية (انظر/ي الجدولين 17، و18).

قطاع التلال الغربية:

إن الأهداف الرئيسية من إقامة المستعمرات في هذا القطاع تتمثل بمحو الخط الأخضر الذي يعتبر حداً سياسياً يفصل بين فلسطين وإسرائيل، وخلق تواصل عمراني بين المستعمرات والمدن الرئيسية في إسرائيل، ومنع التواصل العمراني بين التجمعات الفلسطينية، (يلاحظ، هنا، أن 3 مستعمرات ضمن هذا القطاع قد تم ضمها إلى إسرائيل).

ضم قطاع التلال الغربية 55 مستعمرة حسب بيانات نهاية العام 2025. بلغ عدد المستعمرين في هذا القطاع 258,564 مستعمراً، يمثلون 32.2% من مجموع المستعمرين في الضفة الغربية (انظر/ي الجدولين 17، و18).

قطاع القدس الكبرى:

إن العنوان الرئيسي للإجراءات الاستعمارية في القدس هو تهويد الجزء الشرقي من المدينة؛ أي منطقة J1، وتحقيقاً لذلك، قامت سلطات الاحتلال بإجراءات فورية بعد احتلال المدينة في العام 1967، فيما يلي تذكير بأبرز هذه الإجراءات:

- إصدار الكنيست الإسرائيلي قراراً بضم القدس الشرقية إلى إسرائيل.
- توسيع حدود القدس العربية إلى عشرة أضعاف مساحتها، وضمها إلى الجزء الغربي من المدينة.

- شن حملة ترهيب ضد السكان العرب بغرض تشجيعهم على مغادرة المدينة.
- هدم حي المغاربة وإجلاء سكانه.
- إجلاء قسم كبير من سكان حي الشرف.
- عزل أحياء عربية كاملة عن القدس.
- مصادرة ووضع اليد على مساحات واسعة من الأراضي العربية.

لم تَحِدْ سلطات الاحتلال عن عنوان تهويد القدس العربية منذ السنة الأولى للاحتلال وحتى يومنا هذا، وتمثلت الأهداف الرئيسية للاستعمار في الآتي:

- تركيز أغلبية يهودية مطلقة في القدس تكون العامل الحاسم في أي اتفاق مستقبلي حول المدينة.
- خلق حقائق تمنع تقسيم المدينة مجدداً.
- عزل القدس العربية عن غيرها من مناطق الضفة الغربية.
- تطويق حدود البلدية بمستعمرات/قلاع إسرائيلية.
- إقامة القدس الكبرى التي تمتد من رام الله إلى الخليل، ومن أريحا إلى بيت شيمش (داخل الخط الأخضر).
- خلق تواصل إقليمي بين المستعمرات في الجزء الشرقي من المدينة والأحياء اليهودية الواقعة في الجزء الغربي من المدينة، وبعبارة أخرى محو الخط الأخضر الذي يفصل بين شطري المدينة.

من أهم نتائج سياسة الاستعمار التي اتبعت في هذا القطاع، ما يلي:

- فقدان أجزاء واسعة من فلسطين عبر المصادرة والإغلاق ووضع اليد وتقييد البناء. إن نسبة الأراضي المتاح البناء عليها في منطقة J1 لا تزيد على 8% من أراضي هذه المنطقة.
- الحد من التواصل العمراني الجنوبي لمحافظة رام الله والبيرة، والتواصل العمراني الشمالي لمحافظة بيت لحم.
- منع التواصل الجغرافي بين الأحياء العربية داخل منطقة J1، ومنع تطورها العمراني.
- فصل مراكز المدن الفلسطينية الواقعة شمال المدينة عن تلك الواقعة جنوبها، وفصل تلك المراكز عن المدينة نفسها.

ضمَّ قطاع القدس الكبرى 37 مستعمرة حسب بيانات نهاية العام 2025، موزعة على النحو الآتي: 25 مستعمرة في محافظة القدس، منها 16 مستعمرة (حي يهودي) في منطقة (J1)، ومستعمرة واحدة في محافظة رام الله والبيرة، ومستعمرة واحدة في محافظة أريحا والأغوار، و8 مستعمرات في محافظة بيت لحم، ومستعمرتان في محافظة الخليل. بلغ عدد المستعمرين في هذا القطاع 445,972 مستعمراً، يمثلون 55.6% من مجموع المستعمرين في الضفة الغربية. وفي محافظة القدس، بلغ عددهم 337,598 مستعمراً، يشكلون 75.7% من مجموع المستعمرين في هذا القطاع، منهم 246,880 مستعمراً في منطقة (J1)، يشكلون 55.4% من إجمالي المستعمرين في هذا القطاع (انظر/ي الجدولين 17، و18).

توزيع المستعمرات الإسرائيلية في الضفة الغربية حسب الإنتشار الجغرافي، 2025
Distribution of Israeli Settlements in the West Bank by Geographical Dispersion, 2025



الإنتشار الجغرافي **Geographical Dispersion**

- القطاع الشرقي — The Eastern Strip
- القطاع الجبلي — Mountain Strip
- قطاع التلال الغربية — The Western Hills Strip
- القدس الكبرى — Greater Jerusalem

N

جنين
Jenin

طوباس والأغوار الشمالية
Tubas & Northern Valleys

طولكرم
Tulkarm

نابلس
Nablus

قلقيلية
Qalqiliya

أريحا والأغوار
Jericho & Al Aghwar

سلفيت
Salfit

رام الله والبيرة
Ramallah & Al Bireh

القدس
Jerusalem

بيت لحم
Bethlehem

الخليل
Hebron

البحر المتوسط
Mediterranean Sea

البحر الميت
Dead Sea

المصدر: الجهاز المركزي للإحصاء الفلسطيني، 2026
Source: Palestinian Central Bureau of Statistics, 2026

0 5 10 20 Km

التوزيع النسبي للمستعمرين في المستعمرات الإسرائيلية في الضفة الغربية حسب الانتشار الجغرافي، 2025

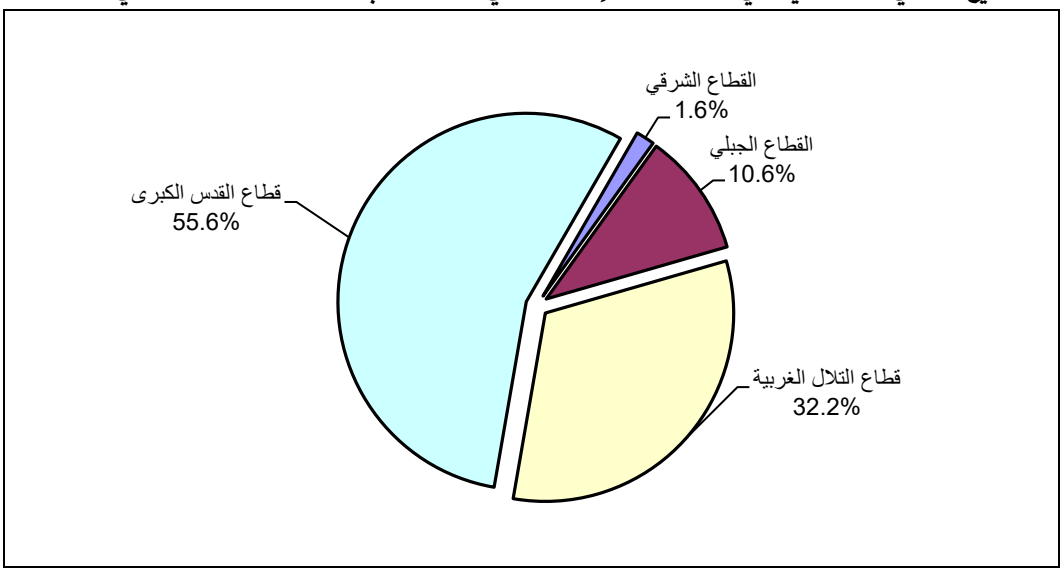

8.2 الأيديولوجيا السائدة

لقد تم تقسيم المستعمرات الريفية في هذا التقرير حسب الأيديولوجيا السائدة، على النحو الآتي: مستعمرات ذات طابع متدين، مستعمرات ذات طابع علماني، مستعمرات مختلطة. تشير بيانات نهاية العام 2025، إلى أن سكان المستعمرات الريفية يعيشون في 100 مستعمرة، منها 41 مستعمرة دينية يسكنها 26,391 مستعمراً، و35 مستعمرة علمانية يسكنها 21,612 مستعمراً، و5 مستعمرات مختلطة يسكنها 5,004 مستعمرين، والباقي لا تتوفر بيانات حول الأيديولوجيا السائدة فيها (انظر/ي الجدولين 21، و22).

9.2 التبعية المؤسسية

ينطبق هذا التقسيم على المستعمرات الريفية، حيث يتركز سكان المستعمرات الريفية في مستعمرات تتبع حركة "أمناه" الاستعمارية، بواقع 42 مستعمرة يسكنها 27,275 مستعمرين، يشكلون ما نسبته 39.6% من مجموع المستعمرين في المستعمرات الريفية في الضفة الغربية (انظر/ي الجدولين 23، و24).

توزيع المستعمرات الإسرائيلية الريفية في الضفة الغربية حسب الأيديولوجيا السائدة، 2025
Distribution of Israeli Rural Settlements in the West Bank by Overwhelming Ideology, 2025



N

الأيديولوجيا السائدة Overwhelming Ideology
- دينية Religious
- علمانية Secular
- مختلطة Mixed
- غير مبين Not stated

جنين
Jenin

طوباس والأغوار الشمالية
Tubas & Northern Valleys

طولكرم
Tulkarm

نابلس
Nablus

قلقيلية
Qalqiliya

أريحا والأغوار

سلفيت
Salfit

رام الله والبيرة
Ramallah & Al Bireh

Jericho & Al Aghwar

البحر المتوسط
Mediterranean Sea

القدس
Jerusalem

بيت لحم
Bethlehem

الخليل
Hebron

البحر الميت
Dead Sea

المصدر: الجهاز المركزي للإحصاء الفلسطيني، 2026
Source: Palestinian Central Bureau of Statistics, 2026

0 5 10 20 Km

الفصل الثالث

المنهجية

يحتوي هذا الفصل على المنهجية التي تم اتّباعها في جمع البيانات من المصادر المختلفة لإعداد هذا التقرير، ومن أهمها مكتب الإحصاء المركزي الإسرائيلي، ومعهد القدس للدراسات الإسرائيلية.

1.3 أهداف التقرير

1. توفير بيانات إحصائية حول عدد المستعمرات الإسرائيلية والمستعمرين في الضفة الغربية حسب فترة التأسيس، ونوع المستعمرة، والمحافظة، وفئات السكان، والمجلس الإقليمي، والانتشار الجغرافي، والأيديولوجيا السائدة، والتبعية المؤسسية.
2. تشكيل قاعدة بيانات كافية لإجراء الدراسات التحليلية في ما يخص المستعمرات، والعمل على توفير أداة معلوماتية مهمة في يد جميع المهتمين في هذا الموضوع، والمخططين، وصانعي القرارات، والباحثين.

2.3 معالجة البيانات

تشمل البيانات جميع المستعمرات الإسرائيلية ضمن المساحة المصنّفة من قبل الجهات الرسمية الفلسطينية على أنها تمثل الضفة الغربية، بما في ذلك القدس منطقة J1، والمنطقة الحرام في محافظة رام الله والبيرة، والمناطق العسكرية المغلقة الواقعة على امتداد الخط الأخضر في الضفة الغربية.

تحتوي قاعدة بيانات المستعمرات المشار إليها سابقاً على مجموعة من الحقول اللازمة لإعداد الجداول، ويتم تحديثها سنوياً، ومن ثم استخراج الجداول بناء على النتائج المحدثة، وذلك على النحو الآتي:

1. تحديث بيانات الأعوام السابقة في ما يتعلق بسكان كل مستعمرة، وتصنيف الحقل الجديد ضمن فئة "محدث".
2. ربط سكان كل مستعمرة مع عدد السكان لعام الإسناد، وذلك للمستعمرات التي تتوفر بيانات عنها، وعادة ما يتم تحديث هذه البيانات من قبل الإحصاء الإسرائيلي سنوياً.
3. بعد تحديث قاعدة البيانات، يتم إجراء تدقيق شامل لفحص منطقية وتناسق الأرقام مقارنة مع البيانات السابقة.
4. إجراء مطابقة بين النتائج في قاعدة البيانات مع النتائج في المصادر الأصلية، وذلك ضمن المنطقة الجغرافية نفسها القابلة للمقارنة.
5. استخراج الجداول وتدقيقها.

تم إعداد تقرير المستعمرات الإسرائيلية في الضفة الغربية، بالاستناد إلى قاعدة البيانات الخاصة بالمواقع الاستعمارية في فلسطين، التي تم إنشاؤها بغرض توفير بيانات إحصائية خاصة بالمستعمرات الإسرائيلية في الضفة الغربية، بالاعتماد على مصادر عدة، وهي:

1. قاعدة بيانات الاستعمار ومصادرة الأراضي

قام الجهاز المركزي للإحصاء الفلسطيني منذ العام 2002 بإنشاء قاعدة بيانات خاصة حول المستعمرات الإسرائيلية في فلسطين، ومن ثم تم تطويرها وتحديثها بشكل مستمر. وقد تم ذلك استناداً إلى مجموعة من المصادر، من بينها وزارة التخطيط والتعاون الدولي الفلسطينية (سابقاً)، وعدد من المصادر الفلسطينية والإسرائيلية الأخرى، إضافة إلى تقديرات الجهاز.

2. مكتب الإحصاء المركزي الإسرائيلي

يمثل مكتب الإحصاء المركزي الإسرائيلي المصدر الأساسي للبيانات السنوية المتعلقة بسكان المستعمرات الإسرائيلية، وتاريخ تأسيس المستعمرة، ونوع المستعمرة، والمجلس الإقليمي، والتبعية المؤسسية.

يشار إلى أن بيانات هذا المصدر تمثل المستعمرات الواقعة في الضفة الغربية، ولا تشمل البيانات المتعلقة بالقدس – منطقة J1.

3. منظمة السلام للشرق الأوسط

قاعدة بيانات منظمة السلام للشرق الأوسط، التي تمثل مصدر البيانات السنوية المتعلقة بسكان المستعمرات الإسرائيلية التي يقل عدد السكان فيها عن 5,000 مستعمر.

4. معهد القدس للدراسات الإسرائيلية

يمثل معهد القدس للدراسات الإسرائيلية المصدر الأساسي للبيانات السنوية المتعلقة بأعداد المستعمرين في القدس – منطقة J1.

الفصل الرابع

جودة البيانات

1.4 دقة البيانات

يعتبر إعداد ونشر الإحصاءات الحديثة والموثوقة حول المستعمرات الإسرائيلية في الضفة الغربية من الأدوات الرئيسية التي يحتاج إليها صانع القرار الفلسطيني، وذلك نظراً لأهمية هذا النوع من البيانات وحساسيتها، حيث عمل الجهاز المركزي للإحصاء الفلسطيني على توفير بيانات إحصائية عن المستعمرات الإسرائيلية في الضفة الغربية، لتكون قاعدة لدراسات تحليلية في ما يخص مجتمع المستعمرات ومجالات توسعها، وخطوة في سبيل بناء قاعدة بيانات شاملة حول تلك المستعمرات، والعمل على توفير أداة معلوماتية مهمة في يد جميع المهتمين بهذا الموضوع، والمخططين، وصانعي القرارات، والباحثين.

قام الجهاز المركزي للإحصاء الفلسطيني بتقدير عدد سكان بعض المستعمرات الإسرائيلية في العام 2025 بناءً على بيانات معدل النمو السنوي للسكان لآخر سنتين لكل مستعمرة، حيث تتوفر بيانات للسنة قبل الحالية، فالنمو السكاني للمستعمرات ظاهرة غير طبيعية في الأبعاد المتعلقة بالنمو السكاني، ومدخلات هذا النمو لا تستجيب لفرضيات التقديرات الديموغرافية، وبخاصة بما يتعلق بتدفق الهجرة أو التوجهات السياسية التي تقود إلى طفرات في حجم السكان؛ سواء كان باتجاه الزيادة أو النقصان، وعلى الرغم من ذلك، فالتقديرات العامة على مستوى عدد المستعمرين في المستعمرات الإسرائيلية في الضفة الغربية تعتبر مقبولة إحصائياً، حيث إن الفروقات وفق التقديرات السابقة كانت لا تتجاوز 3%.

2.4 مقارنة البيانات

- تشير البيانات إلى الواقع كما هو في نهاية العام 2025.
- افتقار بعض البيانات إلى الشمولية لوجود بعض الفجوات في البيانات التي كان من الصعب تغطيتها إلا بعد الرجوع إلى أكثر من مصدر لهذه البيانات.
- تم تقدير عدد سكان بعض المستعمرات الإسرائيلية في العام 2025 بناءً على بيانات معدل النمو لآخر سنتين لكل مستعمرة.
- البيانات التي تم الحصول عليها من منشورات مكتب الإحصاء المركزي الإسرائيلي حول الضفة الغربية، لا تشمل ذلك الجزء من محافظة القدس، الذي ضمه الاحتلال الإسرائيلي إليه عنوةً بُعيد احتلاله الضفة الغربية العام 1967، ولا تلك المستعمرات التي تم ضمها إلى إسرائيل من أراضي محافظة رام الله والبيرة ومحافظة الخليل، ما أوجد صعوبة في المقارنة بين هذه البيانات وبيانات المصادر الأخرى.
- تم استخدام المفاهيم والتعريفات الخاصة بمكتب الإحصاء المركزي الإسرائيلي فيما يتعلّق بنوع المستعمرة.

المراجع

1. الجهاز المركزي للإحصاء الفلسطيني، 2026. قاعدة بيانات الاستعمار ومصادرة الأراضي (بيانات غير منشورة). رام الله– فلسطين.
2. الجهاز المركزي للإحصاء الفلسطيني، 2026. تقديرات مبنية على النتائج النهائية للتعداد العام للسكان والمساكن والمنشآت، 2017. رام الله – فلسطين.
3. منظمة التحرير الفلسطينية (دائرة شؤون المفاوضات)، تموز 2009. جدار في وجه السلام: تقييم لمسار الجدار الإسرائيلي. رام الله– فلسطين.
4. منظمة من أجل السلام في الشرق الأوسط، أيار– حزيران 2008. تقرير المستعمرات الإسرائيلية في الأراضي المحتلة، مجلد 17، رقم 3. واشنطن.
5. مكتب الإحصاء المركزي الإسرائيلي، الكتاب الإحصائي السنوي الإسرائيلي. القدس، سنوات مختلفة، (2003–2026).
6. معهد القدس للدراسات الإسرائيلية 2026، كتاب القدس السنوي الإسرائيلي 2025. (رقم 40). القدس.
7. مركز المعلومات الإسرائيلي لحقوق الإنسان في الأراضي المحتلة (بيتسيلم)، 2002. إنتزاع الأرض: سياسة إسرائيل الإستعمارية في الضفة الغربية.
8. هيئة مقاومة الجدار والإستيطان، 2026 قاعدة بيانات الإستيطان. رام الله– فلسطين.
9. وزارة الحكم المحلي، 2017. نظام وزارة الحكم المحلي المتكامل لادارة المعلومات المكانية (GeoMOLG). رام الله– فلسطين.

الجداول الإحصائية
Statistical Tables

جدول 1: مؤشرات مختارة للمواقع الإستعمارية في الضفة الغربية

Table 1: Selected Indicators on Occupation Sites in the West Bank

Indicator	القيمة Value	المؤشر
Number of Occupation Sites, 2025 *		**عدد المواقع الإستعمارية، 2025 ***
Settlements	170	مستعمرات
Outposts	350	بؤر
Others (Artificial sites, Touurism, Services, Miltary Bases)	144	أخرى (مناطق صناعية، سياحية، خدماتية، معسكرات جيش الاحتلال)
Total	**664**	**المجموع**
Jurisdiction Area of Occupation Sites (Km^2), 2026:	688.0	مساحة مناطق النفوذ للمواقع الإستعمارية (كم^2)، 2026:
Closed Military Bases area (Km^2), 2023:	1,016.0	مساحة المناطق المغلقة عسكريا (كم^2)، 2023:
Annexation and Expansion Wall, 2024:		**جدار الضم والتوسع، 2024:**
Length of Completed Part (km)	489.0	طول المسار الذي تم اكمال تشييده (كم)
Total Length (km)	714.0	طول المسار الكلي (كم)
Percentage of Settlers Inside the Wall out of the Total Settlers Population	88	نسبة المستعمرين داخل الجدار من مجموع المستعمرين
Number of Settlers Compared with Total Jewish Population:		**اعداد المستعمرين مقارنة بمجموع السكان اليهود:**
Number of Settlers in the West Bank, 1972	12,403	عدد المستعمرين في الضفة الغربية، 1972
Number of Settlers in the West Bank, 2024	802,542	عدد المستعمرين في الضفة الغربية، 2025
Number of Jewish in Historical Palestine and other Arab Occupied Land, 1972	2,752,700	عدد اليهود في أرض فلسطين التاريخية وبقية الأراضي العربية المحتلة، 1972
Number of Jewish in Historical Palestine and other Arab Occupied Land, 2025	7,484,500	عدد اليهود في أرض فلسطين التاريخية وبقية الأراضي العربية المحتلة، 2025

* Data presented in this table on the number of Israeli Settlements and occupation sites are not consistent with what is reported by other sources due to the different definitions and classifications.

Sources: Colonization & Wall Resistance Comission, 2026. Israeli Settlements Database 2025. Ramallah-Palestine.

Ministry of Local Government, 2017. Geographical Information Management System in Palestine (GeoMOLG). Ramallah- Palestine.

Israel Central Bureau of Statistics, Statistical Abstract of Israel. Jerusalem, Various Years, (2003 - 2026).

* البيانات الواردة في هذا الجدول حول عدد المستعمرات الإسرائيلية والمواقع الإستعمارية لا تتسق مع ما يتم نشره من مصادر أخرى لاختلاف التعريفات والتصنيفات.

المصادر: هيئة مقاومة الجدار والإستيطان، 2026 قاعدة بيانات الإستيطان 2025. رام الله– فلسطين.

وزارة الحكم المحلي، 2017. نظام وزارة الحكم المحلي المتكامل لادارة المعلومات المكانية (GeoMOLG). رام الله– فلسطين.

مكتب الإحصاء المركزي الإسرائيلي، الكتاب الإحصائي السنوي الإسرائيلي. القدس، سنوات مختلفة، (2003 – 2026).

جدول 2: عدد المستعمرات الإسرائيلية في الضفة الغربية حسب المحافظة والتصنيف، 2025

Table 2: Number of Israeli Settlements in the West Bank by Governorate and Classification, 2025

Governorate	المجموع Total	Classification التصنيف		المحافظة
		مستعمرات تم ضمها إلى إسرائيل Israeli Settlements Annexed to Israel	مستعمرات تابعة لمجلس يشع Israeli Settlements Affiliated the Yesha Council	
West Bank	**170**	**145**	**25**	**الضفة الغربية**
Jenin	**6**	6	-	جنين
Tubas & Northern Valleys	**7**	7	-	طوباس والأغوار الشمالية
Tulkarm	**3**	3	-	طولكرم
Nablus	**13**	13	-	نابلس
Qalqiliya	**7**	6	1	قلقيلية
Salfit	**15**	15	-	سلفيت
Ramallah & Al-Bireh	**35**	29	6	رام الله والبيرة
Jericho & Al-Aghwar	**19**	19	-	أريحا والاغوار
Jerusalem	**27**	11	16	القدس
Area J1	**16**	-	16	منطقة J1
Area J2	**11**	11	-	منطقة J2
Bethlehem	**14**	14	-	بيت لحم
Hebron	**24**	22	2	الخليل

Source: Palestinian Central Bureau of Statistics, Israeli Settlements and Land Grab Database 2026. Ramallah- Palestine.

المصدر: الجهاز المركزي للإحصاء الفلسطيني، قاعدة بيانات الإستعمار ومصادرة الأراضي 2026. رام الله– فلسطين.

جدول 3: عدد المستعمرين في المستعمرات الإسرائيلية في الضفة الغربية حسب المحافظة والتصنيف، 2025

Table 3: Number of Settlers in the Israeli Settlements in the West Bank by Governorate and Classification, 2025

Governorate	المجموع Total	Classification التصنيف		المحافظة
		مستعمرات تم ضمها إلى إسرائيل Israeli Settlements Annexed to Israel	مستعمرات تابعة لمجلس يشع Israeli Settlements Affiliated the Yesha Council	
West Bank	**802,542**	**536,793**	**265,749**	**الضفة الغربية**
Jenin	**4,960**	4,960	-	جنين
Tubas & Northern Valleys	**3,221**	3,221	-	طوباس والأغوار الشمالية
Tulkarm	**5,675**	5,675	-	طولكرم
Nablus	**26,224**	26,224	-	نابلس
Qalqiliya	**38,873**	37,881	992	قلقيلية
Salfit	**66,074**	66,074	-	سلفيت
Ramallah & Al-Bireh	**169,002**	152,548	16,454	رام الله والبيرة
Jericho & Al-Aghwar	**10,637**	10,637	-	أريحا والاغوار
Jerusalem	**338,166**	91,286	246,880	القدس
Area J1	**246,880**	-	246,880	منطقة J1
Area J2	**91,286**	91,286	-	منطقة J2
Bethlehem	**112,338**	112,338	-	بيت لحم
Hebron	**27,372**	25,949	1,423	الخليل

Sources: Palestinian Central Bureau of Statistics, Israeli Settlements and Land Grab Database 2026. Ramallah- Palestine.
Israel Central Bureau of Statistics, Statistical Abstract of Israel. Jerusalem, Various Years, (2003 - 2026).
The Jerusalem Institute for Israeli Studies 2026, Statistical Yearbook of Jerusalem 2025 (No 40). Jerusalem.

المصادر: الجهاز المركزي للإحصاء الفلسطيني، قاعدة بيانات الإستعمار ومصادرة الأراضي 2026، رام الله– فلسطين.
مكتب الإحصاء المركزي الإسرائيلي، الكتاب الإحصائي السنوي الإسرائيلي. القدس، سنوات مختلفة، (2003 – 2026).
معهد القدس للدراسات الإسرائيلية 2026، كتاب القدس السنوي الإسرائيلي 2025 (رقم 40). القدس.

جدول 4: عدد المستعمرين في المستعمرات الإسرائيلية وعدد السكان الفلسطينيين في الضفة الغربية حسب المحافظة، 2025

Table 4: Number of Settlers in the Israeli Settlements and Palestinian Population in the West Bank by Governorate, 2025

Governorate	نسبة المستعمرين الى السكان الفلسطينيين* Ratio of Settlers to Palestinian Population*	عدد السكان الفلسطينيين نهاية العام 2025 Palestinian Population (End of 2025)	عدد المستعمرين نهاية العام 2025 Number of Settlers (End of 2025)	المحافظة
West Bank	**23.4**	3,430,063	**802,542**	**الضفة الغربية**
Jenin	1.3	370,515	4,960	جنين
Tubas & Northern Valleys	4.4	72,413	3,221	طوباس والأغوار الشمالية
Tulkarm	2.6	214,818	5,675	طولكرم
Nablus	5.8	451,724	26,224	نابلس
Qalqiliya	29.0	133,857	38,873	قلقيلية
Salfit	72.8	90,808	66,074	سلفيت
Ramallah & Al-Bireh	43.5	388,633	169,002	رام الله والبيرة
Jericho & Al-Aghwar	18.4	57,746	10,637	أريحا والاغوار
Jerusalem	65.3	518,098	338,166	القدس
Area J1	73.9	334,295	246,880	منطقة J1
Area J2	49.7	183,803	91,286	منطقة J2
Bethlehem	43.7	257,137	112,338	بيت لحم
Hebron	3.1	874,314	27,372	الخليل

* Ratio of settlers to the Palestinian population: Number of settlers devided by the Palestinian population, for example 23 means the presence of 23 settlers per 100 Palestinians.

* نسبة المستعمرين إلى السكان الفلسطينيين: هي عدد المستعمرين مقسوما على عدد الفلسطينيين، فمثلا 23 تعني وجود 23 مستعمرا مقابل كل 100 فلسطيني

Sources: Palestinian Central Bureau of Statistics, Israeli Settlements and Land Grab Database 2026. Ramallah-Palestine.
Palestinian Central Bureau of Statistics, 2021. Estimates based on the final results of Population, Housing and Establishment Census 2017. Ramallah-Palestine.
Israel Central Bureau of Statistics, Statistical Abstract of Israel. Jerusalem, Various Years, (2003 - 2026).
The Jerusalem Institute for Israeli Studies 2026, Statistical Yearbook of Jerusalem 2025 (No 40). Jerusalem.

المصادر: الجهاز المركزي للإحصاء الفلسطيني، قاعدة بيانات الإستعمار ومصادرة الأراضي 2026 رام الله– فلسطين.
الجهاز المركزي للإحصاء الفلسطيني، 2021. تقديرات مبنية على النتائج النهائية للتعداد العام للسكان والمساكن والمنشآت، 2017. رام الله – فلسطين.
مكتب الإحصاء المركزي الإسرائيلي، الكتاب الإحصائي السنوي الإسرائيلي. القدس، سنوات مختلفة، (2003 – 2026).
معهد القدس للدراسات الإسرائيلية 2026، كتاب القدس السنوي الإسرائيلي 2025 (رقم 40). القدس.

جدول 5: عدد المستعمرات الإسرائيلية في الضفة الغربية حسب سنة التأسيس

Table 5: Number of Israeli Settlements in the West Bank by Year of Establishment

Year of Establishment	عدد المستعمرات الإسرائيلية Number of Israeli Settlements	سنة التأسيس
Total	**170**	**المجموع**
1967	1	1967
1968	5	1968
1969	5	1969
1970	4	1970
1971	4	1971
1972	4	1972
1973	3	1973
1974	1	1974
1975	6	1975
1976	1	1976
1977	16	1977
1978	9	1978
1979	5	1979
1980	11	1980
1981	13	1981
1982	11	1982
1983	13	1983
1984	12	1984
1985	3	1985
1986	3	1986
1987	1	1987
1989	4	1989
1990	4	1990
1991	1	1991
1994	1	1994
1996	2	1996
1997	2	1997
1998	1	1998
1999	1	1999
2013	1	2013
2018	1	2018
2022	1	2022
2023	3	2023
2024	3	2024
2025	13	2025
Not Stated	1	غير مبين

Source: Palestinian Central Bureau of Statistics, Israeli Settlements and Land Grab Database 2026. Ramallah- Palestine.

المصدر: الجهاز المركزي للإحصاء الفلسطيني، قاعدة بيانات الإستعمار ومصادرة الأراضي 2026. رام الله– فلسطين.

جدول 6: عدد المستعمرين في المستعمرات الإسرائيلية في الضفة الغربية حسب المنطقة، 1986-2025

Table 6: Number of Settlers in the Israeli Settlements in the West Bank by Region, 1986-2025

Year	الضفة الغربية West Bank	Region / المنطقة		السنة
		القدس (منطقة J1) Jerusalem (Area J1)	الضفة الغربية باستثناء القدس (منطقة J1) West Bank excluding Jerusalem (Area J1)	
1986	**..**	..	60,766	1986
1987	**..**	..	67,483	1987
1988	**190,953**	117,550	73,403	1988
1989	**202,885**	123,061	79,824	1989
1990	**221,348**	132,460	88,888	1990
1991	**238,060**	137,331	100,729	1991
1992	**252,545**	140,872	111,673	1992
1993	**268,756**	146,436	122,320	1993
1994	**285,791**	152,219	133,572	1994
1995	**296,959**	156,724	140,235	1995
1996	**313,658**	159,684	153,974	1996
1997	**326,053**	158,929	167,124	1997
1998	**341,929**	162,842	179,087	1998
1999	**361,150**	170,400	190,750	1999
2000	**379,099**	173,986	205,113	2000
2001	**391,049**	175,987	215,062	2001
2002	**405,149**	178,437	226,712	2002
2003	**421,738**	181,425	240,313	2003
2004	**437,681**	184,944	252,737	2004
2005	**452,622**	187,573	265,049	2005
2006	**470,013**	190,534	279,479	2006
2007	**487,618**	193,485	294,133	2007
2008	**496,032**	197,071	298,961	2008
2009	**514,643**	200,542	314,101	2009
2010	**533,022**	204,248	328,774	2010
2011	**552,260**	208,910	343,350	2011
2012	**569,727**	210,156	359,571	2012
2013	**588,437**	214,442	373,995	2013
2014	**606,851**	218,902	387,949	2014
2015	**623,835**	222,847	400,988	2015
2016	**640,442**	226,315	414,127	2016
2017	**657,993**	229,707	428,286	2017
2018	**675,695**	233,093	442,602	2018
2019	**692,402**	236,233	456,169	2019
2020	**704,219**	238,313	465,906	2020
2021	**720,639**	241,138	479,501	2021
2022	**745,012**	240,827	504,185	2022
2023	**765,042**	241,597	523,445	2023
2024(R)	**(R)778434**	(R)262548	(R)515886	(R)2024
2025	**802,542**	246,880	555,662	2025

Sources: Israel Central Bureau of Statistics, Statistical Abstract of Israel. Jerusalem, Various Years, (2003 - 2025).
The Jerusalem Institute for Israeli Studies 2026, Statistical Yearbook of Jerusalem 2025 (No 40). Jerusalem.

المصادر: مكتب الإحصاء المركزي الإسرائيلي، الكتاب الإحصائي السنوي الإسرائيلي. القدس، سنوات مختلفة، (2003 – 2026).
معهد القدس للدراسات الإسرائيلية 2026، كتاب القدس السنوي الإسرائيلي 2025 (رقم 40). القدس.

جدول 7: عدد المستعمرات الإسرائيلية في الضفة الغربية حسب المحافظة وفترة التأسيس، 2025

Table 7: Number of Israeli Settlements in the West Bank by Governorate and Period of Establishment, 2025

Governorate	المجموع Total	Period of Establishment									فترة التأسيس	المحافظة
		غير مبين Not Stated	2025-2022	2018-1995	1994-1991	1990-1987	1986-1983	1982-1979	1978-1975	1974-1971	1970-1967	
West Bank	**170**	**1**	**20**	**8**	**2**	**9**	**31**	**40**	**32**	**12**	**15**	**الضفة الغربية**
Jenin	**6**	-	1	-	-	-	1	3	1	-	-	جنين
Tubas & Northern Valleys	**7**	-	-	-	-	-	2	1	2	1	1	طوباس والأغوار الشمالية
Tulkarm	**3**	-	-	-	-	1	-	2	-	-	-	طولكرم
Nablus	**13**	-	-	2	-	-	6	1	2	2	-	نابلس
Qalqiliya	**7**	-	-	-	-	1	1	3	2	-	-	قلقيلية
Salfit	**15**	-	3	1	1	-	3	4	3	-	-	سلفيت
Ramallah & Al-Bireh	**35**	-	9	3	1	1	5	8	7	-	1	رام الله والبيرة
Jericho & Al-Aghwar	**19**	-	2	-	-	-	-	4	6	4	3	أريحا والاغوار
Jerusalem	**27**	1	1	1	-	2	6	2	3	4	7	القدس
Bethlehem	**14**	-	1	-	-	1	1	4	4	1	2	بيت لحم
Hebron	**24**	-	3	1	-	3	6	8	2		1	الخليل

Source: Palestinian Central Bureau of Statistics, Israeli Settlements and Land Grab Database 2026. Ramallah- Palestine.

المصدر: الجهاز المركزي للإحصاء الفلسطيني، قاعدة بيانات الإستعمار ومصادرة الأراضي 2026. رام الله– فلسطين.

جدول 8: عدد المستعمرين في المستعمرات الإسرائيلية في الضفة الغربية حسب المحافظة وفترة التأسيس، 2025

Table 8: Number of Settlers in the Israeli Settlements in the West Bank by Governorate and Period of Establishment, 2025

Governorate	المجموع Total	Period of Establishment غير مبين Not Stated	2025-2022	2018-1995	1994-1991	1990-1987	1986-1983	1982-1979	1978-1975	1974-1971	1970-1967	فترة التأسيس المحافظة
West Bank	**802,542**	**3,562**	**18,262**	**116,949**	**5,425**	**118,565**	**116,057**	**90,987**	**156,053**	**74,396**	**102,286**	**الضفة الغربية**
Jenin	**4,960**	-	11	-	-	-	298	4125	526	-	-	جنين
Tubas & Northern Valleys	**3,221**	-	-	-	-	-	716	397	1036	231	841	طوباس والأغوار الشمالية
Tulkarm	**5,675**	-	-	-	-	2718	-	2957	-	-	-	طولكرم
Nablus	**26,224**	-	-	1728	-	-	14466	2136	7370	524	-	نابلس
Qalqiliya	**38,873**	-	-	-	-	2985	10212	9623	16053	-	-	قلقيلية
Salfit	**66,074**	-	9046	2821	3378		4986	17372	28471	-	-	سلفيت
Ramallah & Al-Bireh	**169,002**	-	7868	97024	2047	6328	17342	18541	17141	-	2711	رام الله والبيرة
Jericho & Al-Aghwar	**10,637**	-	922	-	-	-	-	1473	4004	1506	2732	أريحا والاغوار
Jerusalem	**338,166**	3562	1	14501	-	28158	61111	6490	70478	68567	85298	القدس
Bethlehem	**112,338**	-	6	-	-	74760	318	21664	9755	3568	2267	بيت لحم
Hebron	**27,372**	-	408	875	-	3616	6608	6209	1219	-	8437	الخليل

Sources: Palestinian Central Bureau of Statistics, Israeli Settlements and Land Grab Database 2026. Ramallah- Palestine.
Israel Central Bureau of Statistics, Statistical Abstract of Israel. Jerusalem, Various Years, (2003 - 2026).
The Jerusalem Institute for Israeli Studies 2026, Statistical Yearbook of Jerusalem 2025 (No 40). Jerusalem.

المصادر: الجهاز المركزي للإحصاء الفلسطيني، قاعدة بيانات الإستعمار ومصادرة الأراضي 2026. رام الله- فلسطين.
مكتب الإحصاء المركزي الإسرائيلي، الكتاب الإحصائي السنوي الإسرائيلي. القدس، سنوات مختلفة، (2003 – 2026).
معهد القدس للدراسات الإسرائيلية 2026، كتاب القدس السنوي الإسرائيلي 2025 (رقم 40). القدس.

جدول 9: عدد المستعمرات الإسرائيلية في الضفة الغربية حسب المحافظة ونوع المستعمرة، 2025

Table 9: Number of Israeli Settlements in the West Bank by Governorate and Type of Settlement, 2025

Governorate	المجموع Total	Type / النوع							المحافظة
		Rural / ريف						حضر Urban	
		المجموع Total	أخرى Others	مستعمرات جماعية Communal Settlements	كيبوتس Kibbutz	موشاف جماعي Collective Moshav	موشاف Moshav		
West Bank	**170**	**100**	**13**	**53**	**9**	**8**	**17**	**70**	**الضفة الغربية**
Jenin	**6**	6	-	5	-	1	-	-	جنين
Tubas & Northern Valleys	**7**	7	2	1	-	1	3	-	طوباس والأغوار الشمالية
Tulkarm	**3**	2	-	1	-	-	1	1	طولكرم
Nablus	**13**	8	2	4	-	-	2	5	نابلس
Qalqiliya	**7**	2	1	1	-	-	-	5	قلقيلية
Salfit	**15**	5	1	4	-	-	-	10	سلفيت
Ramallah & Al-Bireh	**35**	19	1	14	-	1	2	17	رام الله والبيرة
Jericho & Al-Aghwar	**19**	18	2	2	4	1	9	1	أريحا والاغوار
Jerusalem	**27**	4	-	**4**	**1**	-	-	**22**	القدس
Area J1	**16**	-	-	-	-	-	-	16	منطقة J1
Area J2	**11**	5	-	4	1	-	-	6	منطقة J2
Bethlehem	**14**	7	1	3	3	-	-	7	بيت لحم
Hebron	**24**	22	3	14	1	4	-	2	الخليل

Source: Palestinian Central Bureau of Statistics, Israeli Settlements and Land Grab Database 2026. Ramallah- Palestine.

المصدر: الجهاز المركزي للإحصاء الفلسطيني، قاعدة بيانات الإستعمار ومصادرة الأراضي 2026.

رام الله– فلسطين.

جدول 10: عدد المستعمرين في المستعمرات الإسرائيلية في الضفة الغربية حسب المحافظة ونوع المستعمرة، 2025

Table 10: Number of Settlers in the Israeli Settlements in the West Bank by Governorate and Type of Settlement, 2025

Governorate	المجموع Total	Type / النوع							المحافظة
		Rural / ريف						حضر Urban	
		المجموع Total	أخرى Others	مستعمرات جماعية Communal Settlements	كيبوتس Kibbutz	موشاف جماعي Collective Moshav	موشاف Moshav		
West Bank	**802,542**	**68,904**	**9,817**	**40,826**	**4,627**	**5,655**	**7,979**	**733,638**	**الضفة الغربية**
Jenin	**4,960**	4,960	-	4,434	-	526		-	جنين
Tubas & Northern Valleys	**3,221**	3,221	716	397	-	871	1,237	-	طوباس والأغوار الشمالية
Tulkarm	**5,675**	2,957	-	1,331	-	-	1,626	2,718	طولكرم
Nablus	**26,224**	7,047	1,728	4,795	-	-	524	19,177	نابلس
Qalqiliya	**38,873**	992	992	-	-	-	-	37,881	قلقيلية
Salfit	**66,074**	4,238	1,586	2,652	-	-	-	61,836	سلفيت
Ramallah & Al-Bireh	**169,002**	9,902	350	7,442	-	985	1,124	159,101	رام الله والبيرة
Jericho & Al-Aghwar	**10,637**	7,781	1,961	922	1,145	285	3,468	2,856	أريحا والاغوار
Jerusalem	**338,166**	4,932	-	4,366	567	-	-	333,233	القدس
Area J1	**246,880**	-	-	-	-	-	-	246,880	منطقة J1
Area J2	**91,286**	4,932	-	4,366	567	-	-	86,353	منطقة J2
Bethlehem	**112,338**	6,028	318	3,214	2,496	-	-	106,310	بيت لحم
Hebron	**27,372**	16,846	2,166	11,273	419	2,988	-	10,526	الخليل

Sources: Palestinian Central Bureau of Statistics, Israeli Settlements and Land Grab Database 2026. Ramallah- Palestine.
Israel Central Bureau of Statistics, Statistical Abstract of Israel. Jerusalem, Various Years, (2003 - 2026).
The Jerusalem Institute for Israeli Studies 2026, Statistical Yearbook of Jerusalem 2025 (No 40). Jerusalem.

المصادر: الجهاز المركزي للإحصاء الفلسطيني، قاعدة بيانات الإستعمار ومصادرة الأراضي 2026. رام الله– فلسطين.
مكتب الإحصاء المركزي الإسرائيلي، الكتاب الإحصائي السنوي الإسرائيلي. القدس، سنوات مختلفة، (2003 – 2026).
معهد القدس للدراسات الإسرائيلية 2026، كتاب القدس السنوي الإسرائيلي 2025 (رقم 40). القدس.

جدول 11: عدد المستعمرات الإسرائيلية الحضرية في الضفة الغربية حسب المحافظة وفئات حجم السكان، 2025

Table 11: Number of Urban Israeli Settlements in the West Bank by Governorate and Population Size Groups, 2025

Governorate*	المجموع Total	Population Size Groups فئات حجم السكان							المحافظة*
		30,000 فأكثر 30,000 and over	18,000-29,999	14,000-17,999	10,000-13,999	6,000-9,999	2,000-5,999	أقل من 2,000 less than 2,000	
West Bank	**70**	**5**	**5**	**1**	**6**	**11**	**41**	**1**	**الضفة الغربية**
Tulkarm	**1**	-	-	-	-	-	1	-	طولكرم
Nablus	**5**	-	-	-	-	1	4	-	نابلس
Qalqiliya	**5**	-	-	-	2	1	2	-	قلقيلية
Salfit	**10**	-	1	-	-	2	7	-	سلفيت
Ramallah & Al-Bireh	**17**	1	-	-	1	4	11	-	رام الله والبيرة
Jericho & Al-Aghwar	**1**	-	-	-	-	-	1	-	أريحا والاغوار
Jerusalem	**22**	3	4	1	2	2	9	1	القدس
Area J1	**16**	2	3	1	2	1	6	1	منطقة J1
Area J2	**6**	1	1	-	-	1	3	-	منطقة J2
Bethlehem	**7**	1	-	-	1	-	5	-	بيت لحم
Hebron	**2**	-	-	-	-	1	1	-	الخليل

* The urban Israeli Settlements existence is restricted on the governorates mentioned in this table.

* يقتصر وجود المستعمرات الإسرائيلية الحضرية على المحافظات الواردة في هذا الجدول.

Source: Palestinian Central Bureau of Statistics, Israeli Settlements and Land Grab Database 2026. Ramallah- Palestine.

المصدر: الجهاز المركزي للإحصاء الفلسطيني، قاعدة بيانات الإستعمار ومصادرة الأراضي 2026. رام الله– فلسطين.

جدول 12: عدد المستعمرين في المستعمرات الإسرائيلية الحضرية في الضفة الغربية حسب المحافظة وفئات حجم السكان، 2025

Table 12: Number of Settlers in the Urban Israeli Settlements in the West Bank by Governorate and Population Size Groups, 2025

Governorate	المجموع	Population Size Groups						فئات حجم السكان	المحافظة
	Total	30,000 فأكثر 30,000 and over	18,000-29,999	14,000-17,999	10,000-13,999	6,000-9,999	2,000-5,999	أقل من 2,000 less than 2,000	
West Bank	**733,638**	339,503	76,038	39,009	55,710	69,908	153,470	-	**الضفة الغربية**
Tulkarm	**2,718**	-	-	-	-	-	2,718	-	طولكرم
Nablus	**19,177**	-	-	-	-	-	19,177	-	نابلس
Qalqiliya	**37,881**	-	-	-	21,411	8,631	7,839	-	قلقيلية
Salfit	**61,836**	-	22,273	-	-	9,024	30,539	-	سلفيت
Ramallah & Al-Bireh	**159,101**	92,339	-	-	10,600	20,665	35,497	-	رام الله والبيرة
Jericho & Al-Aghwar	**2,856**	-	-	-	-	-	2,856	-	أريحا والاغوار
Jerusalem	**333,233**	172,404	53,765	39,009	10,197	23,151	34,707	-	القدس
Area J1	**246,880**	131,604	28,135	39,009	10,197	16,638	21,297	-	منطقة J1
Area J2	**86,353**	40,800	25,630	-	-	6,513	13,410	-	منطقة J2
Bethlehem	**106,310**	74,760	-	-	13,502	-	18,048	-	بيت لحم
Hebron	**10,526**	-	-	-	-	8,437	2,089	-	الخليل

The urban Israeli Settlements existence is restricted on the governorates mentioned in this table.

يقتصر وجود المستعمرات الإسرائيلية الحضرية على المحافظات الواردة في هذا الجدول.

Sources: Palestinian Central Bureau of Statistics, Israeli Settlements and Land Grab Database 2026. Ramallah- Palestine.
Israel Central Bureau of Statistics, Statistical Abstract of Israel. Jerusalem, Various Years, (2003 - 2026).
The Jerusalem Institute for Israeli Studies 2026, Statistical Yearbook of Jerusalem 2025 (No 40) Jerusalem.

المصادر: الجهاز المركزي للإحصاء الفلسطيني، قاعدة بيانات الإستعمار ومصادرة الأراضي 2026. رام الله– فلسطين.
مكتب الإحصاء المركزي الإسرائيلي، الكتاب الإحصائي السنوي الإسرائيلي. القدس، سنوات مختلفة، (2003 – 2026).
معهد القدس للدراسات الإسرائيلية 2026، كتاب القدس السنوي الإسرائيلي 2025 (رقم 40). القدس.

جدول 13: عدد المستعمرات الإسرائيلية الريفية في الضفة الغربية حسب نوع المستعمرة وفئات حجم السكان، 2025

Table 13: Number of Rural Israeli Settlements in the West Bank by Type of Settlement and Population Size Groups, 2025

Type	المجموع Total	Population Size Groups فئات حجم السكان							النوع
		1,999-1,700	1,699-1,400	1,399-1,100	1099-800	799-500	499-200	أقل من 200 less than 200	
Total	**100**	**3**	**11**	**9**	**13**	**18**	**26**	**20**	**المجموع**
Moshav	**17**	-	1	-	1	2	11	2	موشاف
Collective Moshav	**8**	-	-	-	2	4	2	-	موشاف جماعي
Kibbutz	**9**	-	-	1	1	2	4	1	كيبوتس
Communal Settlements	**53**	2	9	7	7	8	4	16	مستعمرات جماعية
Others	**13**	1	1	1	2	2	5	1	أخرى

Source: Palestinian Central Bureau of Statistics, Israeli Settlements and Land Grab Database 2026. Ramallah- Palestine.

المصدر: الجهاز المركزي للإحصاء الفلسطيني، قاعدة بيانات الإستعمار ومصادرة الأراضي 2026. رام الله– فلسطين.

جدول 14: عدد المستعمرين في المستعمرات الإسرائيلية الريفية في الضفة الغربية حسب نوع المستعمرة وفئات حجم السكان، 2025

Table 14: Number of Settlers in the Rural Israeli Settlements in the West Bank by Type of Settlement and Population Size Groups, 2025

Type	المجموع Total	Population Size Groups						فئات حجم السكان	النوع
		1,999-1,700	1,699-1,400	1,399-1,100	1099-800	799-500	499-200	أقل من 200 Less than 200	
Total	**68,904**	**5,629**	**17,432**	**11,233**	**12,634**	**12,035**	**8,884**	**1,057**	**المجموع**
Moshav	**7,979**	-	1,626	-	841	1,422	3,739	351	موشاف
Collective Moshav	**5,655**	-	-	-	1,856	2,988	811	-	موشاف جماعي
Kibbutz	**4,627**	-	-	1,161	1,106	983	1,222	155	كيبوتس
Communal Settlements	**40,826**	3,668	14,220	8,751	6,964	5,351	1,321	551	مستعمرات جماعية
Others	**9,817**	1,961	1,586	1,321	1,867	1,291	1,791	-	أخرى

Sources: Palestinian Central Bureau of Statistics, Israeli Settlements and Land Grab Database 2026. Ramallah- Palestine.
Israel Central Bureau of Statistics, Statistical Abstract of Israel. Jerusalem, Various Years, (2003 - 2026).

المصادر: الجهاز المركزي للإحصاء الفلسطيني، قاعدة بيانات الإستعمار ومصادرة الأراضي 2026. رام الله– فلسطين.
مكتب الإحصاء المركزي الإسرائيلي، الكتاب الإحصائي السنوي الإسرائيلي. القدس، سنوات مختلفة، (2003 – 2026).

جدول 15: عدد المستعمرات الإسرائيلية في الضفة الغربية حسب المحافظة والمجلس الإقليمي، 2025

Table 15: Number of Israeli Settlements in the West Bank by Governorate and Regional Council, 2025

Governorate	المجموع Total	Regional Council / المجلس الإقليمي								المحافظة
		لا ينطبق Not Applicable	غير مبين Not Stated	هار هيفرون (جبل الخليل) Har Hevron (Mount Hebron)	غوش عتصيون Gush Ezyon	ميجيليوت Megilliot	ماتي بنيامين Matte Binyamin	آرفوت هياردين (وادي الاردن) Arvot Ha Yarden (Jordan Valley)	شمرون Shomeron	
West Bank	**170**	**23**	**7**	**18**	**17**	**6**	**42**	**20**	**37**	**الضفة الغربية**
Jenin	**6**	-	-	-	-	-	-	-	6	جنين
Tubas & Northern Valleys	**7**	-	2	-	-	-	-	5	-	طوباس والأغوار الشمالية
Tulkarm	**3**	-	-	-	-	-	-	-	3	طولكرم
Nablus	**13**	-	1	-	-	-	4	2	6	نابلس
Qalqiliya	**7**	-	1	-	-	-	-	-	6	قلقيلية
Salfit	**15**	-	-	-	-	-	-	-	15	سلفيت
Ramallah & Al-Bireh	**35**	6	-	-	-	-	28	-	1	رام الله والبيرة
Jericho & Al-Aghwar	**19**		1	-	-	4	1	13	-	أريحا والاغوار
Jerusalem	**27**	16	-	-	1	1	9	-	-	القدس
Area J1	**16**	16	-	-		-	-	-	-	منطقة J1
Area J2	**11**	-	-	-	1	1	9	-	-	منطقة J2
Bethlehem	**14**	-	1	-	12	1	-	-	-	بيت لحم
Hebron	**24**	1	1	18	4	-	-	-	-	الخليل

Source: Palestinian Central Bureau of Statistics, Israeli Settlements and Land Grab Database 2026. Ramallah- Palestine.

المصدر: الجهاز المركزي للإحصاء الفلسطيني، قاعدة بيانات الإستعمار ومصادرة الأراضي 2026. رام الله– فلسطين.

جدول 16: عدد المستعمرين في المستعمرات الإسرائيلية في الضفة الغربية حسب المحافظة والمجلس الإقليمي، 2025

Table 16: Number of Settlers in the Israeli Settlements in the West Bank by Governorate and Regional Council, 2025

Governorate	المجموع Total	Regional Council / المجلس الإقليمي								المحافظة
		لا ينطبق Not Applicable	غير مبين Not Stated	هار هيفرون (جبل الخليل) Har Hevron (Mount Hebron)	غوش عتصيون Gush Ezyon	ميجيليوت Megilliot	ماتي بنيامين Matte Binyamin	آرفوت هياردين (وادي الاردن) Arvot Ha Yarden (Jordan Valley)	شمرون Shomeron	
West Bank	**802,542**	**263,882**	**3,042**	**20,990**	**118,643**	**2,487**	**251,753**	**9,119**	**132,626**	**الضفة الغربية**
Jenin	**4,960**	-	-	-	-	-	-	-	4,960	جنين
Tubas & Northern Valleys	**3,221**	-	716	-	-	-	-	2,505	-	طوباس والأغوار الشمالية
Tulkarm	**5,675**	-	-	-	-	-	-	-	5,675	طولكرم
Nablus	**26,224**	-	407	-	-	-	13,372	524	11,921	نابلس
Qalqiliya	**38,873**	-	992	-	-	-	-	-	37,881	قلقيلية
Salfit	**66,074**	-	-	-	-	-	-	-	66,074	سلفيت
Ramallah & Al-Bireh	**169,002**	16,454	-	-	-	-	146,433	-	6,115	رام الله والبيرة
Jericho & Al-Aghwar	**10,637**	-	-	-	-	1,691	2,856	6,090	-	أريحا والاغوار
Jerusalem	**338,166**	246,880	-	-	1,627	567	89,092	-	-	القدس
Area J1	**246,880**	246,880	-	-		-	-	-	-	منطقة J1
Area J2	**91,286**	-	-	-	1,627	567	89,092	-	-	منطقة J2
Bethlehem	**112,338**	-	318	-	111,791	229	-	-	-	بيت لحم
Hebron	**27,372**	548	609	20,990	5,225	-	-	-	-	الخليل

Sources: Palestinian Central Bureau of Statistics, Israeli Settlements and Land Grab Database 2026. Ramallah- Palestine.
Israel Central Bureau of Statistics, Statistical Abstract of Israel. Jerusalem, Various Years, (2003 - 2026).
The Jerusalem Institute for Israeli Studies 2026, Statistical Yearbook of Jerusalem 2025 (No 40). Jerusalem.

المصادر: الجهاز المركزي للإحصاء الفلسطيني، قاعدة بيانات الإستعمار ومصادرة الأراضي 2026. رام الله– فلسطين.
مكتب الإحصاء المركزي الإسرائيلي، الكتاب الإحصائي السنوي الإسرائيلي. القدس، سنوات مختلفة، (2003 – 2026).
معهد القدس للدراسات الإسرائيلية 2026، كتاب القدس السنوي الإسرائيلي 2025 (رقم 40). القدس.

جدول 17: عدد المستعمرات الإسرائيلية في الضفة الغربية حسب المحافظة والإنتشار الجغرافي، 2025

Table 17: Number of Israeli Settlements in the West Bank by Governorate and Geographical Dispersion, 2025

Governorate	المجموع	Geographical Dispersion الإنتشار الجغرافي				المحافظة
		قطاع القدس الكبرى	قطاع التلال الغربية	القطاع الجبلي	القطاع الشرقي	
	Total	Greater Jerusalem Strip	The Western Hills Strip	Mountain Strip	The Eastern Strip	
West Bank	**170**	**37**	**55**	**48**	**30**	**الضفة الغربية**
Jenin	**6**	-	6	-	-	جنين
Tubas & Northern Valleys	**7**	-	-	-	7	طوباس والأغوار الشمالية
Tulkarm	**3**	-	3	-	-	طولكرم
Nablus	**13**	-	1	10	2	نابلس
Qalqiliya	**7**	-	6	1	-	قلقيلية
Salfit	**15**	-	14	1	-	سلفيت
Ramallah & Al-Bireh	**35**	1	19	15	-	رام الله والبيرة
Jericho & Al-Aghwar	**19**	1	-	-	18	أريحا والاغوار
Jerusalem	**27**	25	-	1	1	القدس
Area J1	**16**	16	-	-	-	منطقة J1
Area J2	**11**	9	-	1	1	منطقة J2
Bethlehem	**14**	8	-	4	2	بيت لحم
Hebron	**24**	2	6	16	-	الخليل

Sources: The Israeli Information Center for Human Rights in the Occupied Territories (B'TSELEM), 2002. Land Grab-Israel's Settlement Policy in the West Bank.

Palestinian Central Bureau of Statistics, Israeli Settlements and Land Grab Database 2026. Ramallah- Palestine.

المصادر: مركز المعلومات الإسرائيلي لحقوق الإنسان في الأراضي المحتلة (بيتسيلم)، 2002. إنتزاع الأرض: سياسة إسرائيل الإستعمارية في الضفة الغربية.

الجهاز المركزي للإحصاء الفلسطيني، قاعدة بيانات الإستعمار ومصادرة الأراضي 2026. رام الله– فلسطين.

جدول 18: عدد المستعمرين في المستعمرات الإسرائيلية في الضفة الغربية حسب المحافظة والإنتشار الجغرافي، 2025

Table 18: Number of Settlers in the Israeli Settlements in the West Bank by Governorate and Geographical Dispersion, 2025

Governorate	المجموع Total	Geographical Dispersion الإنتشار الجغرافي				المحافظة
		قطاع القدس الكبرى Greater Jerusalem Strip	قطاع التلال الغربية The Western Hills Strip	القطاع الجبلي Mountain Strip	القطاع الشرقي The Eastern Strip	
West Bank	**802,542**	**445,972**	**258,564**	**85,366**	**12,640**	**الضفة الغربية**
Jenin	**4,960**	-	4,960	-	-	جنين
Tubas & Northern Valleys	**3,221**	-	-	-	3,221	طوباس والأغوار الشمالية
Tulkarm	**5,675**	-	5,675	-	-	طولكرم
Nablus	**26,224**	-	3,390	22,310	524	نابلس
Qalqiliya	**38,873**	-	34,019	4,854	-	قلقيلية
Salfit	**66,074**	-	64,552	1,522	-	سلفيت
Ramallah & Al-Bireh	**169,002**	1,415	141,244	26,343	-	رام الله والبيرة
Jericho & Al-Aghwar	**10,637**	2,856	-	-	7,781	أريحا والاغوار
Jerusalem	**338,166**	337,598	-	1	567	القدس
Area J1	**246,880**	246,880	-	-	-	منطقة J1
Area J2	**91,286**	90,718	-	1	567	منطقة J2
Bethlehem	**112,338**	101,595	-	10,196	547	بيت لحم
Hebron	**27,372**	2,508	4,724	20,140	-	الخليل

Sources: The Israeli Information Center for Human Rights in the Occupied Territories (B'TSELEM), 2002. Land Grab-Israel's Settlement Policy in the West Bank.

Palestinian Central Bureau of Statistics, Israeli Settlements and Land Grab Database 2026. Ramallah- Palestine.

Israel Central Bureau of Statistics, Statistical Abstract of Israel. Jerusalem, Various Years, (2003 - 2026).

The Jerusalem Institute for Israeli Studies 2026, Statistical Yearbook of Jerusalem 2025 (No 40). Jerusalem.

المصادر: مركز المعلومات الإسرائيلي لحقوق الإنسان في الأراضي المحتلة (بيتسيلم)، 2002. إنتزاع الأرض: سياسة إسرائيل الإستعمارية في الضفة الغربية.

الجهاز المركزي للإحصاء الفلسطيني، قاعدة بيانات الإستعمار ومصادرة الأراضي 2026. رام الله– فلسطين.

مكتب الإحصاء المركزي الإسرائيلي، الكتاب الإحصائي السنوي الإسرائيلي. القدس، سنوات مختلفة، (2003 – 2026).

معهد القدس للدراسات الإسرائيلية 2026، كتاب القدس السنوي الإسرائيلي 2025 (رقم 40). القدس.

جدول 19: عدد المستعمرات الإسرائيلية في الضفة الغربية حسب المحافظة ومعدل الإرتفاع عن سطح البحر (متر)، 2025

Table 19: Number of Israeli Settlements in the West Bank by Governorate and Average Altitude (Meter), 2025

Governorate	المجموع Total	Average Altitude (m) / معدل الإرتفاع عن سطح البحر (م)								المحافظة
		غير مبين Not Stated	999 - 800	799 - 600	599 - 400	399 - 200	199-0	(1-) - (200-)	أقل من -200 Less than -200	
West Bank	**170**	**12**	**31**	**41**	**21**	**31**	**12**	**9**	**13**	**الضفة الغربية**
Jenin	**6**	-	-	-	1	5	-	-	-	جنين
Tubas & Northern Valleys	**7**	-	-	-	-		5	2	-	طوباس والأغوار الشمالية
Tulkarm	**3**	-	-	-	-	3	-	-	-	طولكرم
Nablus	**13**	-	1	8	1	2	-	1	-	نابلس
Qalqiliya	**7**	-		-	1	3	3	-	-	قلقيلية
Salfit	**15**	-		1	6	8	-	-	-	سلفيت
Ramallah & Al-Bireh	**35**	3	5	12	5	7	3	-	-	رام الله والبيرة
Jericho & Al-Aghwar	**19**	-		-	-	2	1	6	10	أريحا والاغوار
Jerusalem	**27**	8	6	7	4	1	-	-	1	القدس
Area J1	**16**	8	4	4	-	-	-	-	-	منطقة J1
Area J2	**11**	-	2	3	4	1	-	-	1	منطقة J2
Bethlehem	**14**	-	9	2	1	-	-	-	2	بيت لحم
Hebron	**24**	1	10	11	2	-	-	-	-	الخليل

Source: Palestinian Central Bureau of Statistics, Israeli Settlements and Land Grab Database 2026. Ramallah- Palestine.

المصدر: الجهاز المركزي للإحصاء الفلسطيني، قاعدة بيانات الإستعمار ومصادرة الأراضي 2026. رام الله– فلسطين.

جدول 20: عدد المستعمرين في المستعمرات الإسرائيلية في الضفة الغربية حسب المحافظة ومعدل الإرتفاع عن سطح البحر (متر)، 2025

Table 20: Number of Settlers in the Israeli Settlements in the West Bank by Governorate and Average Altitude (Meter), 2025

Governorate	المجموع Total	Average Altitude (m) معدل الإرتفاع عن سطح البحر (م)								المحافظة
		غير مبين Not Stated	999 - 800	799 - 600	599 - 400	399 - 200	199 - 0	(-200) - (-1)	أقل من -200 Less than -200	
West Bank	**802,542**	**177,626**	**224,695**	**169,187**	**108,165**	**89,904**	**24,663**	**3,791**	**4,511**	**الضفة الغربية**
Jenin	**4,960**	-	-	-	1,192	3,768	-	-	-	جنين
Tubas & Northern Valleys	**3,221**	-	-	-	-	-	1,509	1,712	-	طوباس والأغوار الشمالية
Tulkarm	**5,675**	-	-	-	-	5,675	-	-	-	طولكرم
Nablus	**26,224**	-	3,390	19,832	1,321	1,395	-	286	-	نابلس
Qalqiliya	**38,873**	-	-	-	4,854	19,830	14,189	-	-	قلقيلية
Salfit	**66,074**	-	-	1,522	37,001	27,551	-	-	-	سلفيت
Ramallah & Al-Bireh	**169,002**	97,024	20,054	7,889	14,108	23,818	6,109	-	-	رام الله والبيرة
Jericho & Al-Aghwar	**10,637**	-	-	-	-	2,591	2,856	1,793	3,397	أريحا والاغوار
Jerusalem	**338,166**	79,920	82,621	125,830	43,952	5,276	-	-	567	القدس
Area J1	**246,880**	79,920	74,487	92,473	-	-	-	-	-	منطقة J1
Area J2	**91,286**	-	8,134	33,357	43,952	5,276	-	-	567	منطقة J2
Bethlehem	**112,338**	-	101,601	6,522	3,668	-	-	-	547	بيت لحم
Hebron	**27,372**	682	17,029	7,592	2,069	-	-	-	-	الخليل

Sources: Palestinian Central Bureau of Statistics, Israeli Settlements and Land Grab Database 2026. Ramallah-Palestine.

Israel Central Bureau of Statistics, Statistical Abstract of Israel. Jerusalem, Various Years, (2003 - 2026).

The Jerusalem Institute for Israeli Studies 2026, Statistical Yearbook of Jerusalem 2025 (No 40). Jerusalem.

المصادر: الجهاز المركزي للإحصاء الفلسطيني، قاعدة بيانات الإستعمار ومصادرة الأراضي 2026. رام الله– فلسطين.

مكتب الإحصاء المركزي الإسرائيلي، الكتاب الإحصائي السنوي الإسرائيلي. القدس، سنوات مختلفة، (2003 – 2026).

معهد القدس للدراسات الإسرائيلية 2026، كتاب القدس السنوي الإسرائيلي 2025 (رقم40). القدس.

جدول 21: عدد المستعمرات الإسرائيلية الريفية في الضفة الغربية حسب المحافظة والأيديولوجيا السائدة، 2025

Table 21: Number of Rural Israeli Settlements in the West Bank by Governorate and Overwhelming Ideology, 2025

Governorate	المجموع	Overwhelming Ideology			الأيديولوجيا السائدة	المحافظة
		غير مبين	مختلطة	علمانية	دينية	
	Total	Not Stated	Mixed	Secular	Religious	
West Bank	**100**	**19**	**5**	**35**	**41**	**الضفة الغربية**
Jenin	**6**	1	-	4	1	جنين
Tubas & Northern Valleys	**7**	2	-	2	3	طوباس والأغوار الشمالية
Tulkarm	**2**		-	1	1	طولكرم
Nablus	**8**	2	-	3	3	نابلس
Qalqiliya	**2**	1	1	-	-	قلقيلية
Salfit	**5**	2	-	-	3	سلفيت
Ramallah & Al-Bireh	**18**	4	1	1	12	رام الله والبيرة
Jericho & Al-Aghwar	**18**	2	1	13	2	أريحا والاغوار
Jerusalem	**5**	-	2	3	-	القدس
Bethlehem	**7**	2	-	2	3	بيت لحم
Hebron	**22**	3	-	6	13	الخليل

Source: Palestinian Central Bureau of Statistics, Israeli Settlements and Land Grab Database 2026. Ramallah- Palestine.

المصدر: الجهاز المركزي للإحصاء الفلسطيني، قاعدة بيانات الإستعمار ومصادرة الأراضي 2026.
رام الله– فلسطين.

جدول 22: عدد المستعمرين في المستعمرات الإسرائيلية الريفية في الضفة الغربية حسب المحافظة والأيديولوجيا السائدة، 2025

Table 22: Number of Settlers in the Rural Israeli Settlements in the West Bank by Governorate and Overwhelming Ideology, 2025

Governorate	المجموع Total	Overwhelming Ideology الأيديولوجيا السائدة				المحافظة
		غير مبين Not Stated	مختلطة Mixed	علمانية Secular	دينية Religious	
West Bank	**68,904**	**15,897**	**5,004**	**21,612**	**26,391**	**الضفة الغربية**
Jenin	**4,960**	1,997	-	2,952	11	جنين
Tubas & Northern Valleys	**3,221**	716	-	396	2,109	طوباس والأغوار الشمالية
Tulkarm	**2,957**	-	-	1,626	1,331	طولكرم
Nablus	**7,047**	1,728	-	1,404	3,915	نابلس
Qalqiliya	**992**	992	-	-	-	قلقيلية
Salfit	**4,238**	2,694	-	-	1,544	سلفيت
Ramallah & Al-Bireh	**9,901**	2,482	1,415	722	5,282	رام الله والبيرة
Jericho & Al-Aghwar	**7,781**	285	1,961	4,613	922	أريحا والاغوار
Jerusalem	**4,933**	-	1,628	3,305	-	القدس
Bethlehem	**6,028**	1,855	-	1,900	2,273	بيت لحم
Hebron	**16,846**	3,148	-	4,694	9,004	الخليل

Sources: Palestinian Central Bureau of Statistics, Israeli Settlements and Land Grab Database 2026. Ramallah- Palestine.
Israel Central Bureau of Statistics, Statistical Abstract of Israel. Jerusalem, Various Years, (2003 - 2026).

المصادر: الجهاز المركزي للإحصاء الفلسطيني، قاعدة بيانات الإستعمار ومصادرة الأراضي 2026. رام الله– فلسطين.
مكتب الإحصاء المركزي الإسرائيلي، الكتاب الإحصائي السنوي الإسرائيلي. القدس، سنوات مختلفة، (2003 – 2026).

جدول 23: عدد المستعمرات الإسرائيلية الريفية في الضفة الغربية حسب المحافظة والتبعية المؤسسية، 2025

Table 23: Number of Rural Israeli Settlements in the West Bank by Governorate and Organizational Affiliation, 2025

Governorate	المجموع Total	Organizational Affiliation التبعية المؤسسية												المحافظة
		لا ينطبق Not Appli-cable	غير مبين Not Stated	هامركاز هاخكالي HaMerkas Hakhaqlai	أمناه Amana	هايهود هاهكلاي Haihud HaHaqla'i	حيروت Herut	بوعيل اغودات إسرائيل Po'ale Agudat Yisrael	هااوفيد هازيوني HaOved HaZiy-yoni	حركة الكيبوتس الموحد The United Kibbutz Move-ment	هاكيبوتس هاداتي HaKib-butz HaDati	هبوعيل همزراحي HaP'oel HaMiz-rahi	حركة الموشافات Moshavim Movement	
West Bank	**100**	**9**	**5**	**1**	**42**	**6**	**10**	**3**	**3**	**7**	**3**	**5**	**6**	**الضفة الغربية**
Jenin	**6**	-	-	1	2	-	2	-	1	-	-	-	-	جنين
Tubas & Northern Valleys	**7**	2	1	-	-	2	-	-	-	-	-	2	-	طوباس والأغوار الشمالية
Tulkarm	**2**	-	-	-	1	-	1	-	-	-	-	-	-	طولكرم
Nablus	**8**	-	2	-	4	2	-	-	-	-	-	-	-	نابلس
Qalqiliya	**2**	-	1	-	-	-	1	-	-	-	-	-	-	قلقيلية
Salfit	**5**	1	-	-	2	-	-	-	-	-	-	2	-	سلفيت
Ramallah & Al-Bireh	**18**	1	-	-	12	1	-	2	1	-	-	-	1	رام الله والبيرة
Jericho & Al-Aghwar	**18**	2	-	-	2	1	2	-	1	5	-	-	5	أريحا والاغوار
Jerusalem	**5**	-	-	-	3	-	1	-	-	1	-	-	-	القدس
Bethlehem	**7**	1	1	-	1	-	1	-	-	1	2	-	-	بيت لحم
Hebron	**22**	2	-	-	15	-	2	1	-	-	1	1	-	الخليل

Source: Palestinian Central Bureau of Statistics, Israeli Settlements and Land Grab Database 2026. Ramallah- Palestine.

المصدر: الجهاز المركزي للإحصاء الفلسطيني، قاعدة بيانات الإستعمار ومصادرة الأراضي 2026. رام الله– فلسطين.

جدول 24: عدد المستعمرين في المستعمرات الإسرائيلية الريفية في الضفة الغربية حسب المحافظة والتبعية المؤسسية، 2025

Table 24: Number of Settlers in the Rural Israeli Settlements in the West Bank by Governorate and Organizational Affiliation, 2025

Governorate	المجموع Total	Organizational Affiliation / التبعية المؤسسية												المحافظة
		لا ينطبق Not Appli-cable	غير مبين Not Stated	هامركاز هاخكالي HaMerkas Hakhaqlai	أمناه Amana	هايهود هاهكلاي Haihud HaHaqla'i	حيروت Herut	بوعيل اغودات إسرائيل Po'ale Agudat Yisrael	هااوفيد هازيوني HaOved HaZiy-yoni	حركة الكيبوتس الموحد The United Kibbutz Move-ment	هاكيبوتس هاداتي HaKib-butz HaDati	هبوعيل همزراحي HaP'oel HaMiz-rahi	حركة الموشافات Moshavim Movement	
West Bank	**68,904**	**6,488**	**4,788**	**1,997**	**27,275**	**2,056**	**8,448**	**3,584**	**1,804**	**2,226**	**2,686**	**5,468**	**2,084**	**الضفة الغربية**
Jenin	**4,960**	-	-	1,997	947	-	1,490	-	526	-	-	-	-	جنين
Tubas & Northern Valleys	**3,221**	716	397	-	-	396	-	-	-	-	-	1,712	-	طوباس والأغوار الشمالية
Tulkarm	**2,957**	-	-	-	1,331	-	1,626	-	-	-	-	-	-	طولكرم
Nablus	**7,047**	-	1,728	-	4,795	524	-	-	-	-	-	-	-	نابلس
Qalqiliya	**992**	-	992	-	-	-	-	-	-	-	-	-	-	قلقيلية
Salfit	**4,238**	1,586	-	-	22	-	-	-	-	-	-	2,630	-	سلفيت
Ramallah & Al-Bireh	**9,901**	350	-	-	5,712	722	-	1,993	792	-	-	-	332	رام الله والبيرة
Jericho & Al-Aghwar	**7,781**	1,961	-	-	922	414	816	-	486	1,430	-	-	1,752	أريحا والاغوار
Jerusalem	**4,933**	-	-	-	2,739	-	1,627	-	-	567	-	-	-	القدس
Bethlehem	**6,028**	318	1,671	-	6	-	1,537	-	-	229	2,267	-	-	بيت لحم
Hebron	**16,846**	1,557	-	-	10,801	-	1,352	1,591	-	-	419	1,126	-	الخليل

Sources: Palestinian Central Bureau of Statistics, Israeli Settlements and Land Grab Database 2026. Ramallah- Palestine.
Israel Central Bureau of Statistics, Statistical Abstract of Israel. Jerusalem, Various Years, (2003-2026).

المصادر: الجهاز المركزي للإحصاء الفلسطيني، قاعدة بيانات الإستعمار ومصادرة الأراضي 2026. رام الله– فلسطين.
مكتب الإحصاء المركزي الإسرائيلي، الكتاب الإحصائي السنوي الإسرائيلي. القدس، سنوات مختلفة، (2003 – 2026).

State of Palestine
Palestinian Central Bureau of Statistics

Israeli Settlements in the West Bank
Annual Statistical Report, 2025

November, 2026

PAGE NUMBERS OF ENGLISH TEXT ARE PRINTED IN SQUARE BRACKETS.
TABLES ARE PRINTED IN THE ARABIC ORDER (FROM RIGHT TO LEFT)

This document is prepared in accordance with the standard procedures stated in the Code of Practice for Palestine Official Statistics 2006

© November, 2026
All rights reserved.

Citation:
Palestinian Central Bureau of Statistics, 2026. *Israeli Settlements in the West Bank, Annual Statistical Report, 2025.* Ramallah- Palestine

All correspondence should be directed to:
Palestinian Central Bureau of Statistics
P. O. Box 1647, Ramallah P6028179 – Palestine.
Tel: (970/972) 2 2982700
Fax: (970/972) 2 2982710
Toll Free:1800300300
E-Mail :diwan@pcbs.gov.ps
Website: http://www.pcbs.gov.ps

Reference ID: 2756

Acknowledgments

The Palestinian Central Bureau of Statistics (PCBS) extends its deep appreciations to all Palestinian Institutions in the preparation of this report.

The Report of the Israeli Settlements in the West Bank, 2025 was prepared by a technical team from PCBS with a joint funding from State of Palestine and the Core Funding Group (CFG) for 2026, represented by the Representative Office of Norway to Palestine.

Moreover, PCBS very much appreciates the distinctive efforts of the Core Funding Group (CFG) for their valuable contribution to prepare this report.

PCBS: Israeli Settlements in the West Bank, 2025

Project Team

- **Report Preparation**
  Ahmad Mardawi

- **Maps Design**
  Imtethal Shuaibi

- **Dissemination Standard**
  Hanan Janajreh

- **Preliminary Review**
  Mohammad Shaheen
  Zahran Khleif

- **Final Review**
  Jawad Al-Saleh

- **Overall Supervision**
  Sufian Abu Harb Acting President of PCBS

PCBS: Israeli Settlements in the West Bank, 2025

Important Remarks

- The data presented in this report on the number of settlements, and occupation sites are not consistent with what is reported from other sources due to the different definitions and classifications.

- There are no data about the population of four settlements appeared in this report which are located in Qalqiliya, Jerusalem and Jericho & Al-Aghwar governorates.

A set of special symbols was used in the tables of this report
(-): Nil
(..): Data not available
(R): Revised Figures

PCBS: Israeli Settlements in the West Bank, 2025

Table of Contents

Subject		Page
	List of Tables	
	Introduction	
Chapter One:	**Concepts and Terms**	**[15]**
Chapter Two:	**Main Findings**	**[19]**
	2.1 Israeli Violations	[19]
	2.2 Settlements	[19]
	2.3 Number of Settlers	[20]
	2.4 Stages of Settlement	[20]
	2.5 Nature of Settlements in the West Bank	[21]
	2.6 Regional Councils	[21]
	2.7 Geographical Dispersion	[21]
	2.8 Overwhelming Ideology	[22]
	2.9 Organizational Affiliation	[22]
Chapter Three:	**Methodology**	**[23]**
	3.1 Objectives	[23]
	3.2 Data Processing	[23]
Chapter Four:	**Data Quality**	**[25]**
	4.1 Data Accuracy	[25]
	4.2 Comparability	[25]
	References	**[27]**
	Statistical Tables	**45**

PCBS: Israeli Settlements in the West Bank, 2025

List of Tables

Table		Page
Table 1:	Selected Indicators on Occupation Sites in the West Bank	**47**
Table 2:	Number of Israeli Settlements in the West Bank by Governorate and Classification, 2025	**48**
Table 3:	Number of Settlers in the Israeli Settlements in the West Bank by Governorate and Classification, 2025	**49**
Table 4:	Number of Settlers in the Israeli Settlements and Palestinian Population in the West Bank by Governorate, 2025	**50**
Table 5:	Number of Israeli Settlements in the West Bank by Year of Establishment	**51**
Table 6:	Number of Settlers in the Israeli Settlements in the West Bank by Region, 1986-2025	**52**
Table 7:	Number of Israeli Settlements in the West Bank by Governorate and Period of Establishment, 2025	**53**
Table 8:	Number of Settlers in the Israeli Settlements in the West Bank by Governorate and Period of Establishment, 2025	**54**
Table 9:	Number of Israeli Settlements in the West Bank by Governorate and Type of Settlement, 2025	**55**
Table 10:	Number of Settlers in the Israeli Settlements in the West Bank by Governorate and Type of Settlement, 2025	**56**
Table 11:	Number of Urban Israeli Settlements in the West Bank by Governorate and Population Size Groups, 2025	**57**
Table 12:	Number of Settlers in the Urban Israeli Settlements in the West Bank by Governorate and Population Size Groups, 2025	**58**
Table 13:	Number of Rural Israeli Settlements in the West Bank by Type of Settlement and Population Size Groups, 2025	**59**
Table 14:	Number of Settlers in the Rural Israeli Settlements in the West Bank by Type of Settlements and Population Size Groups, 2025	**60**
Table 15:	Number of Israeli Settlements in the West Bank by Governorate and Regional Council, 2025	**61**
Table 16:	Number of Settlers in the Israeli Settlements in the West Bank by Governorate and Regional Council, 2025	**62**
Table 17:	Number of Israeli Settlements in the West Bank by Governorate and Geographical Dispersion, 2025	**63**
Table 18:	Number of Settlers in the Israeli Settlements in the West Bank by Governorate and Geographical Dispersion, 2025	**64**
Table 19:	Number of Israeli Settlements in the West Bank by Governorate and Average Altitude (Meter), 2025	**65**
Table 20:	Number of Settlers in the Israeli Settlements in the West Bank by Governorate and Average Altitude (Meter), 2025	**66**

Table		Page
Table 21:	Number of Rural Israeli Settlements in the West Bank by Governorate and Overwhelming Ideology, 2025	**67**
Table 22:	Number of Settlers in the Rural Israeli Settlements in the West Bank by Governorate and Overwhelming Ideology, 2025	**68**
Table 23:	Number of Rural Israeli Settlements in the West Bank by Governorate and Organizational Affiliation, 2025	**69**
Table 24:	Number of Settlers in the Rural Israeli Settlements in the West Bank by Governorate and Organizational Affiliation, 2025	**70**

Introduction

Israeli settlements activities in Palestine is the most serious danger of the Israeli occupation that hampers the establishment of a viable national state of Palestine in the West Bank and Gaza Strip. With support from the Israeli government, many Israeli organizations and institutions are working on the implementation of an organized program that aims to expand the settlements in Palestine. Indeed, the settlements network and the accompanying changes in the demographical and topographical aspects are the main obstacle to establish the state of Palestine with geographical continuity.

The Israeli settlements movement does not only affect the political stability and security in Palestine. It also destroys the social, economic, and environmental balance of the Palestinian society and land by hampering the development of the Palestinian society, polluting the Palestinian environment, and playing a significant role in controlling, destroying and cantonizing Palestinian communities. Moreover, Israeli settlements are used as military bases to launch aggression, incursions and hostilities against the Palestinian people.

PCBS continues to publish annual reports in this series to present the main developments in Israeli settlements activities in Palestine, focusing on presenting quantitative descriptions of a number of the main indicators related to settlements and settlers.

This report is divided into four chapters: The first chapter contains the concepts and terms in this report. The second chapter presents the main findings. The third chapter discusses the methodology. The fourth chapter demonstrates data quality.

This report contains statistical data for the year 2025 on the population and geographical indicators of Israeli settlements in the West Bank: The number of settlers, the level and nature of settlements, the geographical dispersion, overwhelming ideology, and other related subjects.

November, 2025

Sufian Abu Harb
Acting President of PCBS

PCBS: Israeli Settlements in the West Bank, 2025

Chapter One

Concepts and Terms

A Settlement:
A settlement, which is considered by the Israeli occupation as legal settlement and meets locality conditions. The Israeli Central Bureau of Statistics defines a locality as follows:
An inhabited place according to the following criteria:

1. Contains 20 or more inhabitants.
2. Self-ruled.
3. Not included in the formal borders of another locality.
4. Formally recognized.

This is in addition to the settlements and Jewish neighborhoods located in Jerusalem (J1).

Outpost:
Civil or semi military building, which is not recognized by Israeli authority. However, the recognition would come later at the politically right moment. Accordingly, an outpost may become a settlement or a military base.

Occupation Site:
Includes settlements, outposts, military settlements, semi-military settlements, agricultural settlements, Israeli industrial areas and Israeli military bases.

Yesha Council:
It refers to the council that represents settlers in the West Bank except that part of Jerusalem which was forcefully Annexed by Israel following its occupation of the West Bank in 1967. Yesha is also the representing body of a number of regional councils.

Regional Council:
It's an administrative authority representing a number of settlements.

Built –Up land in the Occupation Site:
It refers to all areas of human activity within a settlement including built-up areas, service facilities, public parks, squares, and roads. It excludes any land that is planned for construction according to the structural plan of the occupation site or confiscated land to be annexed later to the occupation site.

Urban Settlement:
It's a settlement that has 2000 or more inhabitants, beside those settlements located inside Jerusalem area (J1), which are classified as urban settlements regardless of the number of population.

Rural Settlement:
It's a settlement that has less than 2,000 inhabitants. It also includes agricultural localities, excluding settlements located inside Jerusalem area (J1), which are classified as urban settlements regardless of the number of population.

Moshav:
It refers to the rural settlement organized as a cooperative association, which has the right to agricultural farmland (as defined by the Israel Lands Administration). These settlements consist of family units, each of which is an independent economic entity. Part of the production and

economic administration of the moshav is handled by the cooperative association, and the residents determine the degree of cooperation.

Collective Moshav:
It refers to a collective rural settlement, where the production and marketing are cooperative and consumption is private.

Kibbutz:
It refers to a collective rural settlement with cooperative production, marketing, and consumption.

Institutional Settlement:
It refers to an institution, which has the characteristics of a settlement but is not within the administrative boundaries of another settlement.

Communal Settlement:
It refers to a settlement organized as a cooperative association, which has no right to farmland and its members determine the extent of its cooperative activities concerning production, consumption, municipal, and social activities.

Other Rural Settlement:
It's a settlement that has less than 2,000 inhabitants and not found in any type of the settlements above.

Geographical Dispersion of the West Bank:
This classification divides the West Bank into four areas (strips): The eastern strip, the mountain strip, the western hills strip, and greater Jerusalem strip.

Each area includes settlements that share certain similarities in terms of topography, proximity to Palestinian communities and main roads, economic infrastructure, the composition of the population, distance from the Green Line, and other similarities.

The Eastern Strip: It includes the Jordan Valley area and the shores of the Dead Sea (outside the Green Line), as well as the eastern slopes of the mountain range that divides the entire West Bank from north to south.

The Mountain Strip: The area on or adjacent to the peaks of the mountain range. This area is also known as the watershed line or the mountain-peak area.

The Western Hills Strip: It includes the western slopes of the mountain range, and extends to the Green Line to the west.

Greater Jerusalem Strip: This area extends across a wide radius around West Jerusalem. Although in purely geographical terms this area lies mainly in the Mountain Strip, it has unique characteristics that demand separate attention.

Average altitude (Meters):
The average height of land above the Level of the Sea (meters) in relation to main population center.

Jerusalem (J1):
It includes those parts of Jerusalem which were annexed by Israeli occupation in 1967. Those parts include the following localities: (Kafr A'qab, Beit Hanina, Shu'fat Camp, Shu'fat, Al

'Isawiya, Sheikh Jarrah, Wadi al Joz, Bab as Sahira, As Suwwana, At Tur, Jerusalem (Al Quds), Ash Shayyah, Ras al 'Amud, Silwan, Ath Thuri, Jabal al Mukabbir, As Sawahira al Gharbiya, Beit Safafa, Sharafat, Sur Bahir, Umm Tuba.).

Jerusalem (J2):
It includes the following localities: (Rafat, Mikhmas, Qalandiya Camp, Qalandiya, Beit Duqqu, Jaba', Al Judeira, Ar Ram & Dahiyat al Bareed, Beit A'nan, Al Jib, Bir Nabala, Beit Ijza, Al Qubeiba, Kharayib Umm al Lahim, Biddu, An Nabi Samwil, Hizma, Beit Hanina al Balad, Qatanna, Beit Surik, Beit Iksa, A'nata, Al Ka'abina (Tajammu' Badawi), Az Za'ayyem, Al 'Eizariya, Abu Dis, A'rab al Jahalin (Salamat), As Sawahira ash Sharqiya, Ash Sheikh Sa'd).

Chapter Two

Main Findings

2.1 Israeli Violations

Over the three years of the Israeli aggression against Gaza Strip since October 7th, 2023, the Israeli occupation forces and settler groups have perpetrated a total of 62,916 violations against the Palestinian land and property, taking advantage of the conditions created by the Israeli aggression and the ongoing genocide in Gaza Strip. Settlers committed 14,742 of these attacks, which resulted in the martyrdom of 60 Palestinian civilians.

These violations included uprooting, destruction, and damaging 147,111 trees. During the same period, Israeli authorities carried out 1,814 demolition operations (affecting approximately 5,059 buildings), and they issued 2,133 demolition notices for Palestinian buildings, concentrated particularly in the governorates of Hebron, Ramallah, Jerusalem, and Nablus.

The Israeli occupation is still imposing its control over more Palestinian lands in the West Bank under various pretexts and names, as the confiscated areas during 2025 reached more than 5,571 dunums. During 2025, data indicate that 94 confiscation orders were issued for approximately 2,609 dunums, 3 expropriation orders for approximately 1,731 dunums, and 3 orders declaring approximately 1,231 dunums as state land.

Furthermore, the Israeli occupation authorities exploit Palestinian agricultural lands. The area exploited by settlers increased by more than 245% between 2000 and 2025. This is part of the systematic and ongoing policy to control all Palestinian lands and deprive the Palestinians of benefiting from their natural resources within the annexation policy pursued by the Israeli occupation authorities in the West Bank.

2.2 Settlements

There were 170 settlements in the West Bank by the end of 2025, of which 26 settlements were in Jerusalem Governorate, distributed as follows: 16 settlements in Jerusalem (J1), and 11 settlements in Jerusalem (J2). (See Table 2)

Number of Israeli Settlements in the West Bank, by Governorate, 2025

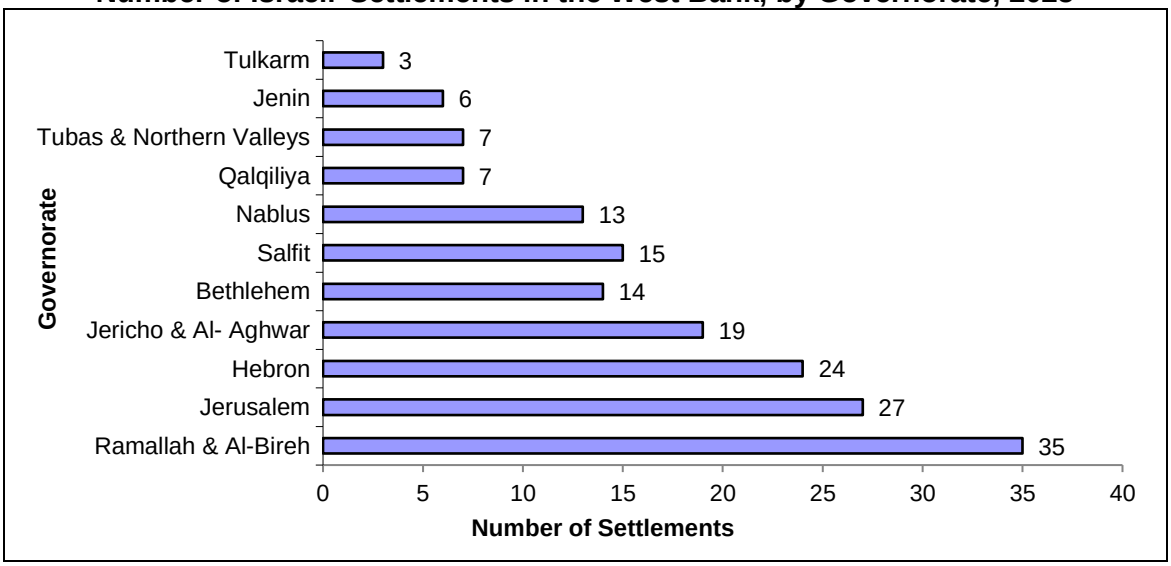

2.3 Number of Settlers

Data indicate that there were 802,542 settlers in the West Bank by the end of 2025. The majority of those settlers (338,166) live in Jerusalem Governorate. This figure comprises 246,880 settlers within Jerusalem Governorate (J1). (See Table 3)

Number of Settlers (in thousands) in the Israeli Settlements in the West Bank, by Governorate, 2025

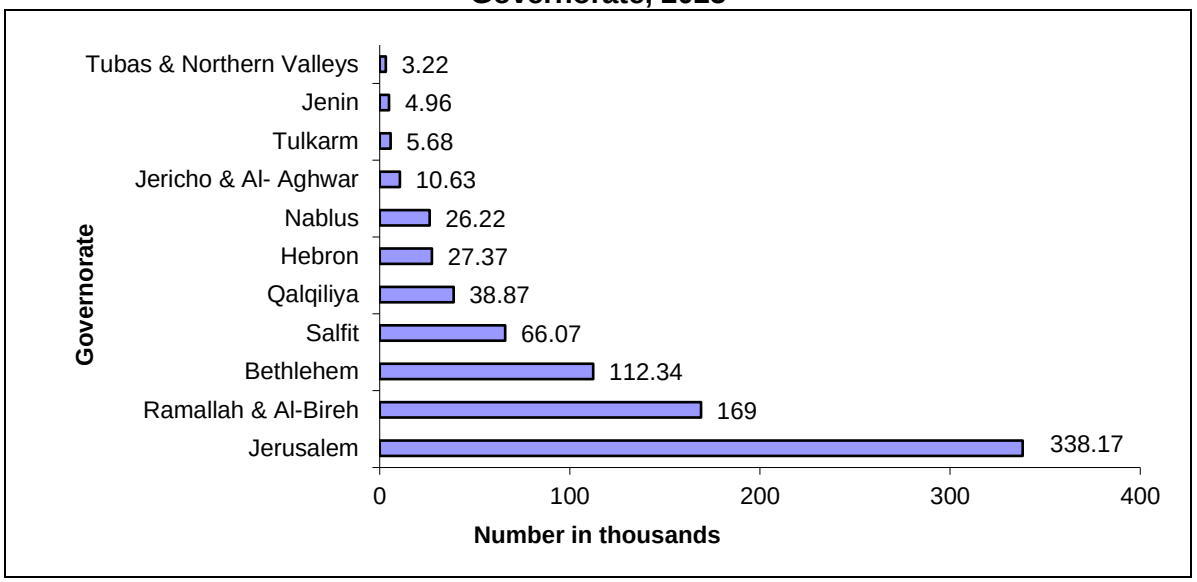

2.4 Stages of Settlement

Stage One (1967-1976): Building of settlements started selectively within a colonization policy based on quality, not quantity. Settlements, in this stage, were concentrated in Jerusalem and in the Jordan Valley, inspired by the Allon Plan.

Stage Two (1977-1984): During this stage, settlement movement grew greatly, influencing and promoting the building and expansion of settlements.

Stage Three (1985-1990): During this stage, colonialism accelerated, and the number of settlements grew to match the pace of the first stage.

Stage Four (1991-2025): Israel expanded the existing settlements during this period to compensate for the lack of new settlements. Expansion was achieved through population growth and the establishment of new 'neighborhoods' within the existing settlements.

In 2025, the Israeli occupation authorities converted 19 outposts into settlements. The overall number of settlements has increased from 1 settlement in 1967 to 170 settlements in 2025. (See Table 5)

Number of Settlers in the Israeli Settlements in the West Bank for Selected Years

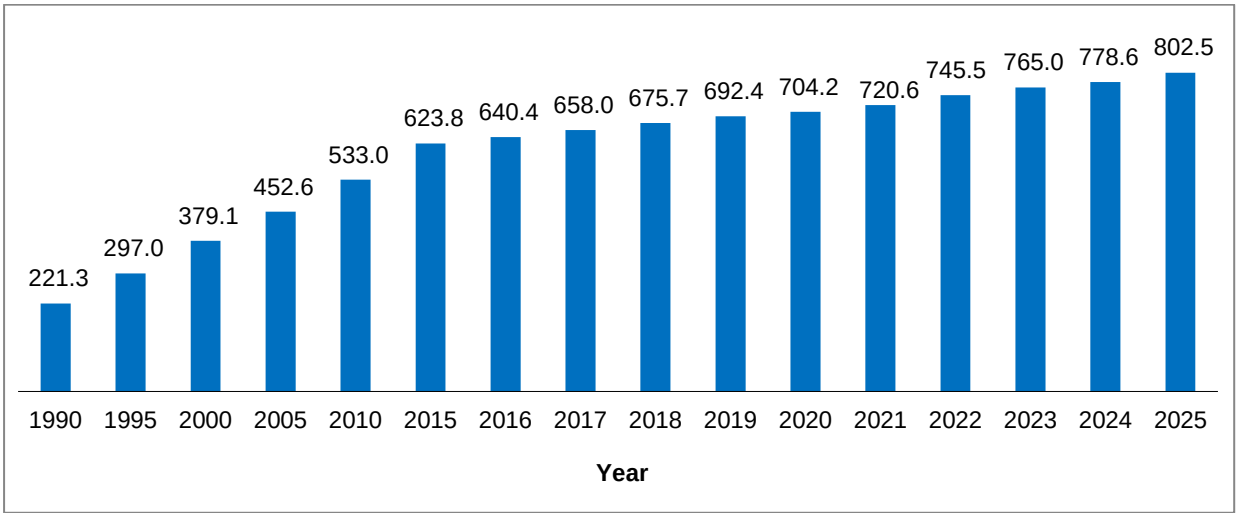

2.5 Nature of Settlements in the West Bank

At the end of 2025, there were 70 urban settlements in the West Bank, of which 22 are in Jerusalem Governorate. Settlers in urban settlements represent around 91.4% of all settlers in the West Bank.

Additionally, there were 100 rural settlements in the West Bank, of which 53 are classified as communal settlements with a population of 40,826 settlers, followed by Moshav settlements, which are 17 settlements with a population of 7,979 settlers. (See Tables 9 and 10)

2.6 Regional Councils

The regional councils are administrative authorities encompassing a certain number of settlements. Such councils are represented by Yesha, which is a high council representing the settlers in the West Bank. However, Yesha does not represent J1 or the other formal settlements annexed to Israel.

The following data represent 2025. There are 6 regional councils in the West Bank:

- Shomeron: This regional council represents 37 settlements with a population of 132,626 settlers.
- Arvot Ha Yarden (The Jordan Valley): This regional council represents 20 settlements with a population of 9,119 settlers.
- Matte Binyamin: This regional council represents 42 settlements with a population of 251,753 settlers.
- Megilliot: This regional council represents 6 settlements with a population of 2,487 settlers;
- Gosh Ezyon: This regional council represents 17 settlements with a population of 118,643 settlers.
- Har Hevron (Mount Hebron): This regional council represents 18 formal settlements with a population of 20,990 settlers. (See Tables 15 and 16)

2.7 Geographical Dispersion

Eastern Strip:
At the end of 2025, this area included 30 settlements with a population of 12,640 settlers, representing 1.6% of all settlers in the West Bank.

Mountain Strip:
At the end of 2025, this area included 48 settlements with a population of 85,366 settlers, representing 10.6% of all settlers in the West Bank.

Western Hills Strip:
At the end of 2025, this area included 55 settlements with a population of 258,564 settlers, representing 32.2% of all settlers in the West Bank.

Greater Jerusalem Strip:
At the end of 2025, this area included 37 settlements with a population of 445,972 settlers, representing 55.6% of all settlers in the West Bank. (See Tables 17 and 18)

2.7 Overwhelming Ideology

The settlers' population in rural settlements is distributed among 100 settlements: 41 religious settlements with a population of 26,391 settlers, 35 secular settlements with a population of 21,612 settlers, and 5 mixed settlements with a population of 5,004 settlers. There are no available data with respect to the religious ideology of the remaining settlements (See Tables 21 and 22).

2.8 Organizational Affiliation

This section applies to rural settlements. The majority of settlers living in rural settlements are affiliated with the Amana Movement (27,275 settlers living in 42 settlements). (See Tables 23 and 24).

Chapter Three

Methodology

In addition to the objectives behind producing this report, this chapter presents the methodology used in data collection from different sources including Israeli Central Bureau of Statistics, and Jerusalem Institute for Israeli Studies.

3.1 Objectives:

1. To publish data on population and geographical indicators of Israeli settlements in the West Bank including the number of settlers, level and nature of the settlements, geographical distribution, prevalent ideology, and other related subjects.
2. To create a database to provide data on Israeli settlements in the West Bank.

3.2 Data Processing

Data of Israeli settlements include all the areas classified by the Palestinian Official sources as the West Bank, including settlements in J1, and no-man's-land in Ramallah & Al-Bireh Governorate, closed military areas along with the Green Line in the West Bank.

The Israeli settlements database contains many fields necessary for the preparation of tables. This database is updated annually and statistical tables were extracted based on the updated data as follows:

1. Updating the data related to the population of each settlement and the classification of new fields as either updated or revised.
2. Linking the population of each settlement with a population of attribution and the settlements for which data are available; data are usually updated yearly by Israeli statistics.
3. After updating the database, comprehensive editing and comparisons are done to examine the logicality and consistency of figures compared with previous data.
4. Matching results in the database with results in the original sources and within the same geographic area.
5. Tabulation and verification of results.

Figures in this report are based on the database created to provide data on Israeli settlements in the West Bank, which depends on the following sources:

1. Israeli Settlements Database:

Starting in 2002, PCBS has created and developed a database including all Israeli settlements in Palestine. This database is continuously updated using various data sources, such as the Palestinian Ministry of Planning and a number of Palestinian and Israeli sources, in addition to estimates based on statistical assumptions.

2. Israeli Central Bureau of Statistics (ICBS):

ICBS represents the main source of data on the annual population of Israeli settlements and the establishment date of settlements, the type of settlements, regional council and institutional affiliations.

It should be noted that this data source only covers Israeli settlements located in the West Bank. There is no data on settlements in Jerusalem area (J1).

3. Foundation for Middle East Peace (FMEP):

FMEP represents the main source of data on the annual population of Israeli settlements with a population of less than 5,000

4. The Jerusalem Institute for Israeli Studies:

The Jerusalem Institute for Israeli Studies represents the main source for data on settlers' population of the settlements located in Jerusalem area (J1).

Chapter Four

Data Quality

4.1 Data Accuracy

The preparation and dissemination of documented and updated statistics related to Israeli settlements in the West Bank is extremely needed as a major tool for decision makers. Thus, PCBS has undertaken the provision of statistical data on Israeli settlements in the West Bank, in terms of demographic features of the settlements under question. The collected data are a reference material for analytical studies dealing with the future prospects of the settlements' communities, and a step for developing a comprehensive database with respect to the settlements issue, and eventually it will be an information tool in the hands of all those who are interested, including strategic planners, decision-makers and researchers.

PCBS obtained data based on the constant annual growth rate of the last two years in estimating the population of the some Israeli settlements in 2025. Due to the unusual dimension of population growth, the sources of this growth cannot respond to hypotheses including demographic exceptions, and particularly the flow of immigration or political trends that lead to discrepancies in population levels. However, the general estimates of the number of settlers in the Israeli settlements at the level of the West Bank are statistically accurate, as there are differences between the estimated value and the actual value amounting to 3%.

4.2 Comparability

- Data are refers to the end of 2025.
- Statistics presented in this report are derived from various sources, which are not fully consistent; thus, this should be taken into consideration.
- Estimating the number of Israeli settlers in some settlements located in West Bank in 2025 is based on the constant annual growth rate of the last two years.
- Data derived from the publications of the Israel Central Bureau of Statistics do not include those parts of Jerusalem which were annexed by Israeli occupation in 1967, in addition to settlements annexed by Israel from Ramallah and Al-Bireh or Hebron Governorates.
- Definitions of Israeli settlements in terms of types are defined according to Israeli statistics

References

1. Palestinian Central Bureau of Statistics, 2026. Israeli Settlements and Land Grab Database (Unpublished Data). Ramallah- Palestine.
2. Palestinian Central Bureau of Statistics, 2026. Estimates based on the final results of Population, Housing and Establishment Census 2017. Ramallah-Palestine
3. PLO Negotiations Affairs Department, July 2009. Barrier to Peace: Assessment of Israel's Barrier Route. Ramallah-Palestine.
4. Foundation for Middle East Peace, May-June 2008. Report on Israeli Settlement in the Occupied Territories, Vol. 17, No. 3, Washington D.C.
5. Israel Central Bureau of Statistics, Statistical Abstract of Israel. Jerusalem, Various Years, (2003-2026)
6. The Jerusalem Institute for Israeli Studies 2026, Statistical Yearbook of Jerusalem 2025 (No 40). Jerusalem.
7. The Israeli Information Center for Human Rights in the Occupied Territories (B'TSELEM), 2002. Land Grab-Israel's Settlement Policy in the West Bank.
8. Colonization & Wall Resistance Comission, 2026. Israeli Settlements Database. Ramallah- Palestine.
9. Ministry of Local Government, 2017. Geographical Information Management System in Palestine (GeoMOLG). Ramallah- Palestine.